





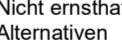


 Bundesnetzagentur


Anlage 3 der Bundesfachplanungsentscheidung gemäß § 12 NABEG für das Vorhaben Nr. 1 des BBPIG Abschnitt B
Raum Bunde – Raum Wietmarschen

Nicht ernsthaft in Betracht kommende Alternativen

Zeichenerklärung

-  Abschnittspunkt
-  Staatsgrenze
-  Landesgrenze
-  Gemeindegrenze
-  Segment des festgelegten Trassenkorridors
-  Alternatives Trassenkorridorsegment
-  Weitere Trassenkorridorsegmente anderer Abschnitte zu Vorhaben Nr. 1
-  Nicht ernsthaft in Betracht kommende Alternativen
-  Aus Gründen der Raumordnung ausgeschlossen

0 4,5 9 km



Karte: Bundesnetzagentur

Quellennachweis:
© Bundesamt für Kartographie und Geodäsie (2021).
Datenquellen: http://sg.geodatenzentrum.de/web_public/Datenquellen_TopPlus.pdf
© GeoBasis-DE / BKG (2021)

Datenquelle Trassenkorridor: Amprion GmbH

