






 Bundesnetzagentur


**Anlage 5 der Bundesfachplanungsentscheidung gemäß § 12 NABEG für das Vorhaben Nr. 1 des BBPIG Abschnitt B**  
Raum Bunde – Raum Wietmarschen

Abschnittsübergreifende Vergleiche zwischen den Abschnitten B und C

**Zeichenerklärung**

-  Abschnittspunkt
-  Staatsgrenze
-  Gemeindegrenze
-  Segment des festgelegten Trassenkorridors
-  Alternatives Trassenkorridorsegment
-  Prognostisch betrachtete Trassenkorridorsegmente
-  Weitere Trassenkorridorsegmente anderer Abschnitte zu Vorhaben Nr. 1

Abschnittsübergreifende Vergleiche zwischen den Abschnitten B und C

-  Mehrfachvergleich Nordhorn/Lingen (Ems)

0 2 4 km

Karte: Bundesnetzagentur

**Quellennachweis:**  
© Bundesamt für Kartographie und Geodäsie (2021).  
Datenquellen: [http://sg.geodatenzentrum.de/web\\_public/Datenquellen\\_TopPlus.pdf](http://sg.geodatenzentrum.de/web_public/Datenquellen_TopPlus.pdf)  
© GeoBasis-DE / BKG (2021)

Datenquelle Trassenkorridor: Amprion GmbH