

Höchstspannungsleitung BBPIG Vorhaben Nr. 1 – A-Nord (Emden Ost – Osterath)

Abschnitt: NDS3 Gemeindegrenze Wietmarschen/ Nordhorn bis zur Bundesländergrenze von Niedersachsen und Nordrhein-Westfalen






1. Deckblattänderung

H6 – Forstrechtliche Belange

H6.3 – Blattschnittübersicht

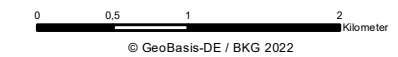
Legende

Planung

-  Trassenachse
-  SL010 Stationierung
-  Abschnittsgrenze Planfeststellung
-  Blattschnitte M 1 : 2.000 (Plananlage H6.4)
-  Blattschnitte M 1 : 2.000 - neu in 1. Deckblattänderung

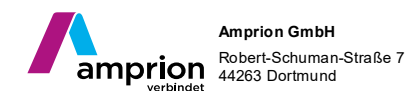
Verwaltungsgrenzen

-  Staatsgrenze
-  Landesgrenze
-  Landkreis, kreisfreie Stadt



Festgestellt nach § 24 NABEG:
Bonn, den

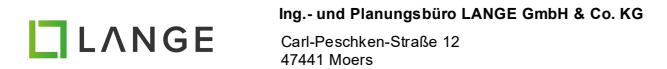
Vorhabenträgerin:



Projekt:

A-Nord
BBPIG Vorhaben Nr. 1
Emden Ost - Osterath

erstellt durch:



Blattgröße:

420 x 297 mm

Bearbeitet:

LMS

Gezeichnet:

WAL

Geprüft:

JUS

Maßstab:

1:50.000

Stand:

Juli 2024, V2.0

Anlage:

H6.3 – Blattschnittübersicht

Blattnummer:

1 von 3



Höchstspannungsleitung BBPIG Vorhaben Nr. 1 – A-Nord (Emden Ost – Osterath)

Abschnitt: NDS3 Gemeindegrenze Wietmarschen/ Nordhorn bis zur Bundesländergrenze von Niedersachsen und Nordrhein-Westfalen






1. Deckblattänderung

H6 – Forstrechtliche Belange

H6.3 – Blattschnittübersicht

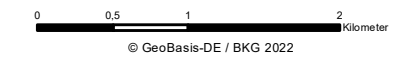
Legende

Planung

-  Trassenachse
-  SL010 Stationierung
-  Abschnittsgrenze Planfeststellung
-  Blattschnitte M 1 : 2.000 (Plananlage H6.4)
-  Blattschnitte M 1 : 2.000 - neu in 1. Deckblattänderung

Verwaltungsgrenzen

-  Staatsgrenze
-  Landesgrenze
-  Landkreis, kreisfreie Stadt



Festgestellt nach § 24 NABEG:
Bonn, den

Vorhabenträgerin:



Amprion GmbH
Robert-Schuman-Straße 7
44263 Dortmund

Projekt:

A-Nord
BBPIG Vorhaben Nr. 1
Emden Ost - Osterath

erstellt durch:



Ing.- und Planungsbüro LANGE GmbH & Co. KG
Carl-Peschken-Straße 12
47441 Moers

Blattgröße: 420 x 297 mm

Maßstab: 1:50.000

Bearbeitet: LMS

Stand: Juli 2024, V2.0

Gezeichnet: WAL

Anlage: H6.3 – Blattschnittübersicht

Geprüft: JUS

Blattnummer: 2 von 3



Höchstspannungsleitung BBPIG Vorhaben Nr. 1 – A-Nord (Emden Ost – Osterath)

Abschnitt: NDS3 Gemeindegrenze Wietmarschen/ Nordhorn bis zur Bundesländergrenze von Niedersachsen und Nordrhein-Westfalen






1. Deckblattänderung

H6 – Forstrechtliche Belange

H6.3 – Blattschnittübersicht

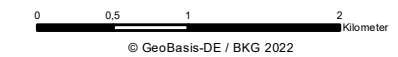
Legende

Planung

-  Trassenachse
-  SL010 Stationierung
-  Abschnittsgrenze Planfeststellung
-  Blattschnitte M 1 : 2.000 (Plananlage H6.4)
-  Blattschnitte M 1 : 2.000 - neu in 1. Deckblattänderung

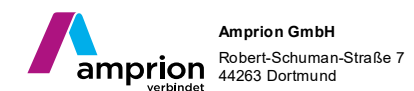
Verwaltungsgrenzen

-  Staatsgrenze
-  Landesgrenze
-  Landkreis, kreisfreie Stadt



Festgestellt nach § 24 NABEG:
Bonn, den

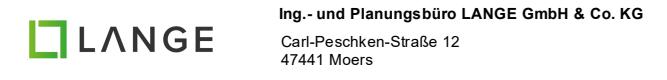
Vorhabenträgerin:



Projekt:

A-Nord
BBPIG Vorhaben Nr. 1
Emden Ost - Osterath

erstellt durch:



Blattgröße:	420 x 297 mm	Maßstab:	1:50.000
Bearbeitet:	LMS	Stand:	Juli 2024, V2.0
Gezeichnet:	WAL	Anlage:	H6.3 – Blattschnittübersicht
Geprüft:	JUS	Blattnummer:	3 von 3