

# Höchstspannungsleitung BBPIG Vorhaben Nr. 1 – A-Nord (Emden Ost – Osterath)

Abschnitt: NDS3 Gemeindegrenze Wietmarschen/ Nordhorn bis zur Bundesländergrenze von Niedersachsen und Nordrhein-Westfalen

## F4 – Landschaftspflegerischer Begleitplan F4.12 – Maßnahmenblätter CEF-Maßnahmen

### Legende

#### Planung

- Trassenachse offene Verlegung
- Trassenachse HDD-Verfahren
- Trassenachse Kurzvortrieb
- Trassenachse Mikrotunnelbau

- Stationierung
- Trassenachse angrenzender Abschnitte

- Untersuchungsraum
- erweiterter Untersuchungsraum

- Abschnittsgrenze Planfeststellung
- Blattschnittgrenze angrenzender Blattsschnitte

#### Verwaltungsgrenzen

- Staatsgrenze
- Landesgrenze
- Landkreis, kreisfreie Stadt
- Stadt, Gemeinde
- Gemarkungsgrenze

#### Suchräume für CEF-Maßnahmen

- Suchraum für CEF-Maßnahmen für das Rebhuhn gem. Maßnahme A-CEFT02A
- Suchraum für CEF-Maßnahmen für den Kiebitz gem. Maßnahme A-CEFT02A
- Suchraum für CEF-Maßnahmen für die Feldlerche gem. Maßnahme A-CEFT02A
- Suchraum für CEF-Maßnahmen für den Wiesenpieper gem. Maßnahme A-CEFT02A

#### Anzahl betroffener Brutpaare

- 1 Rebhuhn
- 1 Kiebitz
- 1 Feldlerche
- 1 Wiesenpieper

#### Vertragsfläche

- 001-NDS-3-02 Vertragsfläche mit Nummer

#### Auswertung betroffener Brutpaare

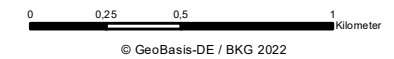
FI-BP-30	
Anzahl Brutpaare	Art
<b>Soll</b>	<b>Anzahl</b>
Ist	
Eignungsbereich-Nr.	Anzahl
<b>Differenz</b>	<b>Differenz</b>

<b>Rebhuhn</b>
<b>Kiebitz</b>
<b>Feldlerche</b>
<b>Wiesenpieper</b>

<b>Differenz =0</b>	<b>Differenz ≠0</b>
Brutpaare ausgeglichen	Brutpaare nicht ausgeglichen

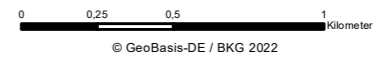


Festgestellt nach § 24 NABEG:  
Bonn, den

Vorhabenträgerin:		<b>Amprion GmbH</b> Robert-Schuman-Straße 7 44263 Dortmund	
Projekt:		<b>A-Nord</b> BBPIG Vorhaben Nr. 1 Emden Ost - Osterath	
erstellt durch:		<b>Ing.- und Planungsbüro LANGE GmbH &amp; Co. KG</b> Carl-Peschken-Straße 12 47441 Moers	
Nr.	Änderung	Datum	Name
Blattgröße:	420 x 297 mm	Maßstab:	1:25.000
Bearbeitet:	LMS	Stand:	Oktober 2024, V1.0
Gezeichnet:	WAL	Anlage:	F4.12 – Maßnahmenbl. CEF-Maßnahmen
Geprüft:	Edosa	Blattnummer:	Legende

**Höchstspannungsleitung  
BBPIG Vorhaben Nr. 1 – A-Nord**  
Abschnitt: NDS3 Gemeindegrenze Wietmarschen/ Nordhorn –  
Bundesländergrenze Niedersachsen/ Nordrhein-Westfalen  
**F4 – Landschaftspflegerischer Begleitplan**  
**F4.12 – Maßnahmenblätter CEF-Maßnahmen**

M 1:25.000



Blatt 1 von 5

**Abschnitt  
NDS2**

**Abschnitt  
NDS3**

Wietmarschen  
LK Grafschaft  
Bentheim

LK Grafschaft  
Bentheim

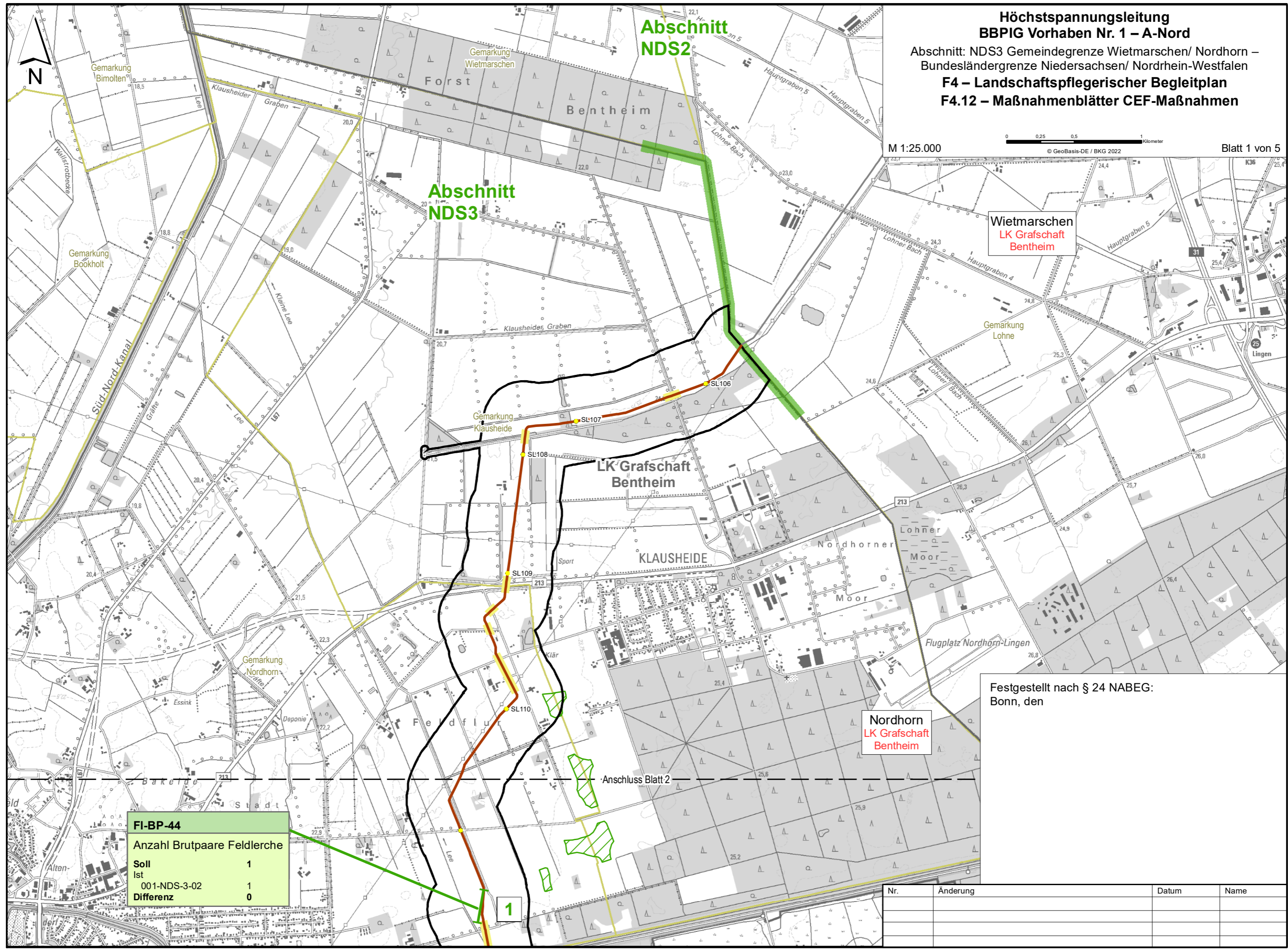
Nordhorn  
LK Grafschaft  
Bentheim

Festgestellt nach § 24 NABEG:  
Bonn, den

<b>FI-BP-44</b>	
Anzahl Brutpaare Feldlerche	
Soll	1
Ist	1
001-NDS-3-02	1
Differenz	0

1

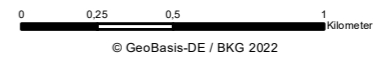
Nr.	Änderung	Datum	Name



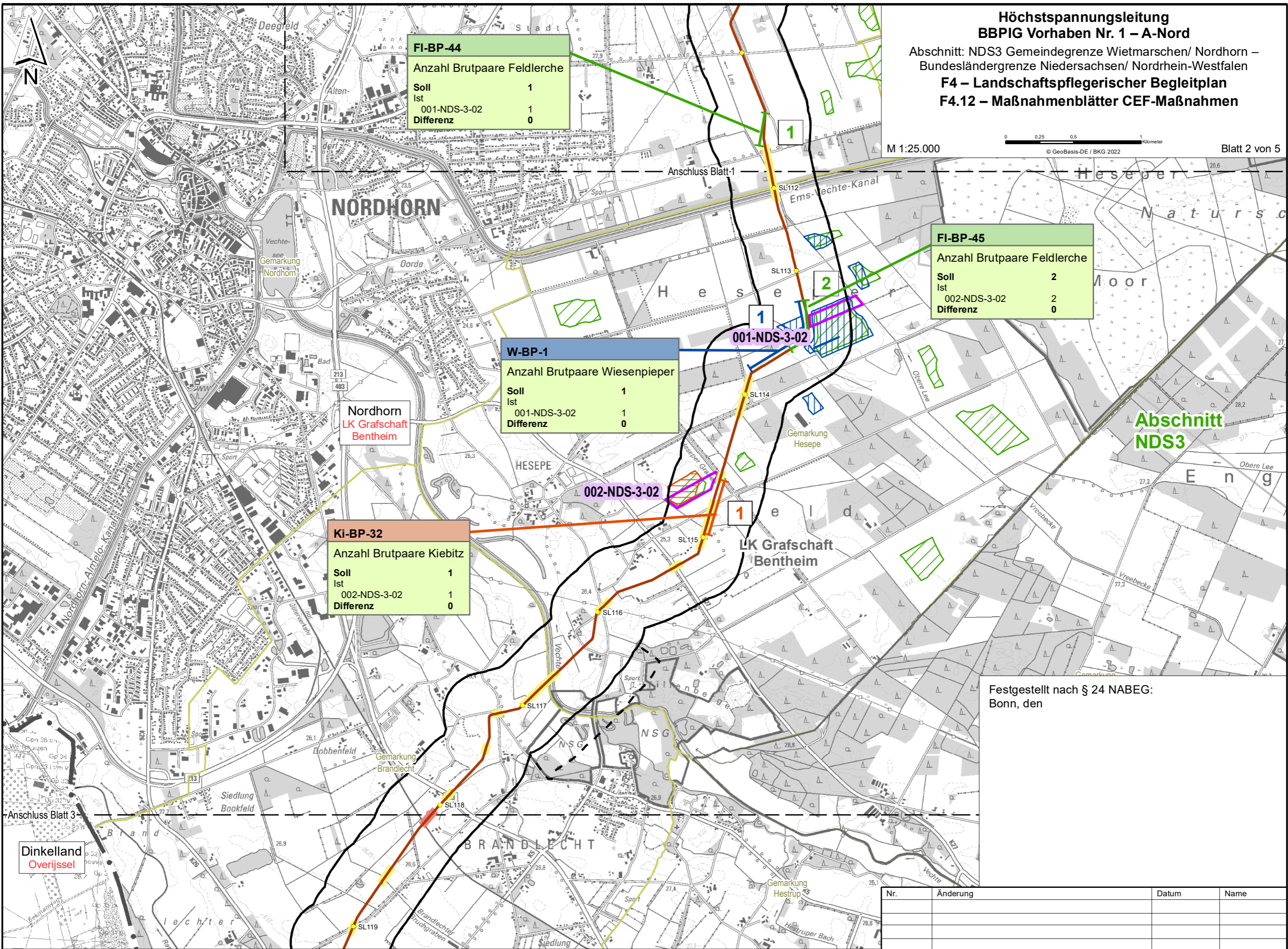
**Höchstspannungsleitung  
BBPIG Vorhaben Nr. 1 – A-Nord**

Abschnitt: NDS3 Gemeindegrenze Wietmarschen/ Nordhorn –  
Bundesländergrenze Niedersachsen/ Nordrhein-Westfalen  
**F4 – Landschaftspflegerischer Begleitplan**  
**F4.12 – Maßnahmenblätter CEF-Maßnahmen**

M 1:25.000



Blatt 2 von 5



<b>FI-BP-44</b>	
Anzahl Brutpaare Feldlerche	
Soll	1
Ist	
001-NDS-3-02	1
Differenz	0

<b>FI-BP-45</b>	
Anzahl Brutpaare Feldlerche	
Soll	2
Ist	
002-NDS-3-02	2
Differenz	0

<b>W-BP-1</b>	
Anzahl Brutpaare Wiesenpieper	
Soll	1
Ist	
001-NDS-3-02	1
Differenz	0

<b>Ki-BP-32</b>	
Anzahl Brutpaare Kiebitz	
Soll	1
Ist	
002-NDS-3-02	1
Differenz	0

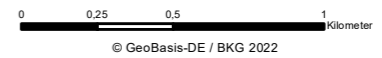
**Abschnitt  
NDS3**

Festgestellt nach § 24 NABEG:  
Bonn, den

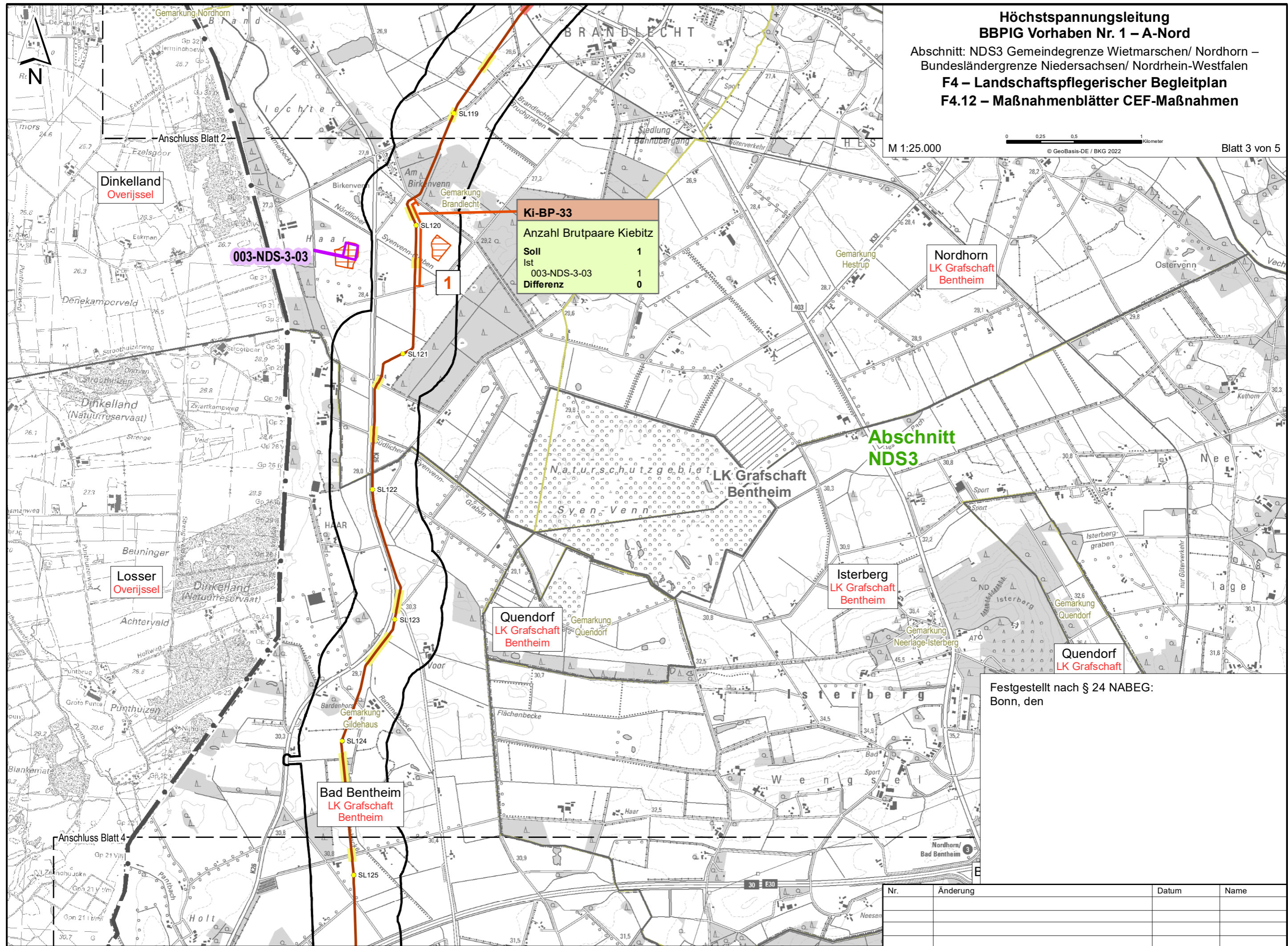
Nr.	Änderung	Datum	Name

**Höchstspannungsleitung  
BBPIG Vorhaben Nr. 1 – A-Nord**  
Abschnitt: NDS3 Gemeindegrenze Wietmarschen/ Nordhorn –  
Bundesländergrenze Niedersachsen/ Nordrhein-Westfalen  
**F4 – Landschaftspflegerischer Begleitplan**  
**F4.12 – Maßnahmenblätter CEF-Maßnahmen**

M 1:25.000



Blatt 3 von 5



**Ki-BP-33**

Anzahl Brutpaare Kiebitz

Soll	1
Ist	1
Differenz	0

003-NDS-3-03

1

Nordhorn  
LK Grafschaft  
Bentheim

**Abschnitt  
NDS3**

Quendorf  
LK Grafschaft  
Bentheim

Isterberg  
LK Grafschaft  
Bentheim

Quendorf  
LK Grafschaft

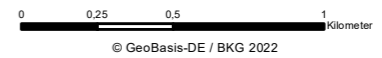
Bad Bentheim  
LK Grafschaft  
Bentheim

Festgestellt nach § 24 NABEG:  
Bonn, den

Nr.	Änderung	Datum	Name

**Höchstspannungsleitung  
BBPIG Vorhaben Nr. 1 – A-Nord**  
Abschnitt: NDS3 Gemeindegrenze Wietmarschen/ Nordhorn –  
Bundesländergrenze Niedersachsen/ Nordrhein-Westfalen  
**F4 – Landschaftspflegerischer Begleitplan**  
**F4.12 – Maßnahmenblätter CEF-Maßnahmen**

M 1:25.000



Blatt 4 von 5

**Ki-BP-34**  
Anzahl Brutpaare Kiebitz

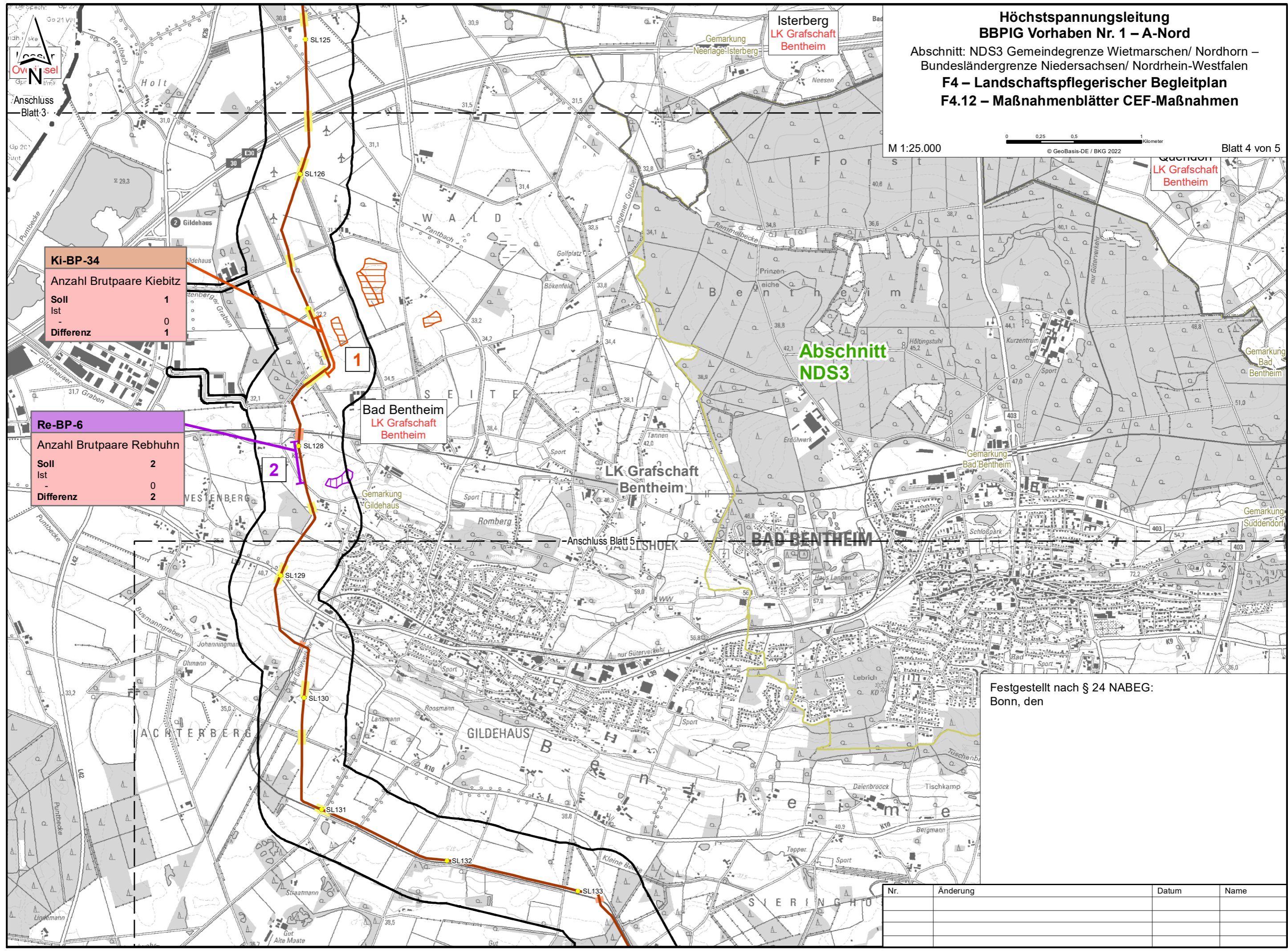
Soll	1
Ist	0
Differenz	1

**Re-BP-6**  
Anzahl Brutpaare Rebhuhn

Soll	2
Ist	0
Differenz	2


Festgestellt nach § 24 NABEG:  
Bonn, den

Nr.	Änderung	Datum	Name



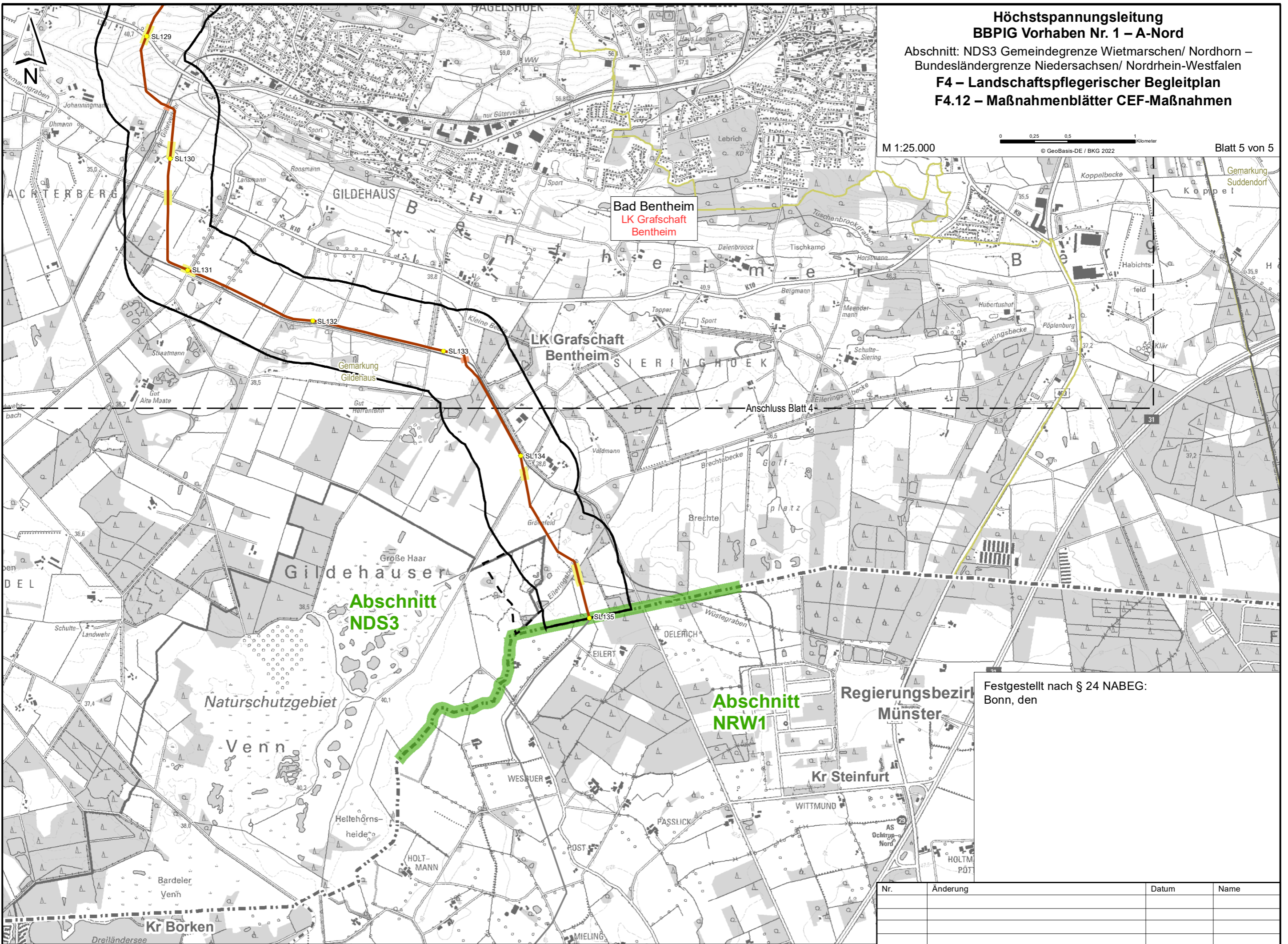
**Höchstspannungsleitung  
BBPIG Vorhaben Nr. 1 – A-Nord**  
Abschnitt: NDS3 Gemeindegrenze Wietmarschen/ Nordhorn –  
Bundesländergrenze Niedersachsen/ Nordrhein-Westfalen  
**F4 – Landschaftspflegerischer Begleitplan**  
**F4.12 – Maßnahmenblätter CEF-Maßnahmen**

M 1:25.000



© GeoBasis-DE / BKG 2022

Blatt 5 von 5



Bad Bentheim  
LK Grafschaft  
Bentheim

LK Grafschaft  
Bentheim

Abschnitt  
NDS3

Abschnitt  
NRW1

Festgestellt nach § 24 NABEG:  
Bonn, den

Nr.	Änderung	Datum	Name