

NATURA 2000

Schutzgebiete



FFH-Gebiete

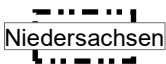


EU-Vogelschutzgebiete (SPA)

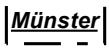
Verwaltungsgrenzen




Staatsgrenze



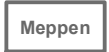
Landesgrenze



Regierungsbezirk mit Namen (nur in NRW)



Landkreis bzw. Kreis mit Namen



Gemeinden mit Namen

Erhaltungsziele und Beeinträchtigungen des jeweiligen Natura 2000- Gebietes mit Bezug zum Trassenkorridor und zur potenziellen Trassenachse (PTA)

Aufgeführt werden nur Erhaltungsziele, die in den FFH-Verträglichkeitsvorprüfungen / -untersuchungen untersucht werden

bei Vogelschutzgebieten siehe dazu Anlage 4:  
Beeinträchtigungen der betroffenen Erhaltungsziele mit Bezug zum Trassenkorridor und zur potenziellen Trassenachse bei VS-Gebieten

Gebietskennung „Gebietsname“
Ergebnis der FFH-Vorprüfung
Einstufung der Beeinträchtigungen der Erhaltungsziele (kumulativ) – Trassenkorridor
Beeinträchtigung
Keine erhebliche Beeinträchtigung
Keine Beeinträchtigung
Einstufung der Beeinträchtigungen der Erhaltungsziele (kumulativ) – PTA
Beeinträchtigung
Keine erhebliche Beeinträchtigung
Keine Beeinträchtigung
Ergebnis der FFH-Verträglichkeitsuntersuchung
Einstufung der Beeinträchtigungen der Erhaltungsziele (kumulativ)
Beeinträchtigung
Keine erhebliche Beeinträchtigung
Keine Beeinträchtigung

Kumulation

 kumulierende Projekte / FFH-VP-Info Kennung

Straßen / Vorbelastungen



Bundesautobahn



Bundesstraße



Landesstraßen



Kreisstraßen






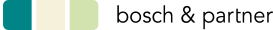
Bahnstrecke



Vorbelastungen



© GeoBasis-DE / BKG 2019  
© Kadaster NL / BRT 2019

Auftraggeber		 <b>Amprion GmbH</b> Robert-Schuman-Straße 7 44263 Dortmund	
Projekt		 <b>A-Nord</b> BBPIG Vorhaben Nr. 1 Emden Ost - Osterath	
erstellt durch		 <b>LANGE</b> Ingenieur- und Planungsbüro <b>LANGE</b> GbR <small>Carl-Peschken-Straße 12   47441 Moers Tel.: 02841.7905 0   FAX: 02841.7905 55 E-Mail: info@langegbR.de</small>	 <b>bosch &amp; partner</b>  <small>Bosch &amp; Partner GmbH Kirchhofstraße 2c   44623 Herne Tel.: 02323.94629 0   FAX: 02323.94629 20 E-Mail: bueroherne@boschpartner.de</small>
Plantitel			
Gebietsbezogene Ausschnittpläne (Prüfung der vorgeschlagenen Alternativen - Stadt Haren)			
Dokumentbezeichnung: PA-H_04_3_03-02-L_01_N2000.pdf			
Blattgröße:	DIN A3	Maßstab:	1:10.000
Bearbeitet:	AR / GR	Stand:	18.12.2020
Gezeichnet:	OP	Anlage:	3
Geprüft:	FI	Blattnummer:	2 von 2