










ARTENSCHUTZRECHTLICHE ERSTEINSCHÄTZUNG


Luftbildinterpretation

	Kleine Stillgewässer
	Feldgehölz / Einzelbaum
	Naturnahes (struktureiches) Fließgewässer
	Stark ausgebautes Fließgewässer, Graben
	Altwasser
	Feldgehölze, Gebüsche, Hecken, Waldrand i. w. S.
	Auen-, Ufergehölz
	Ver- und Entsorgung
	Straßen
	Wirtschafts-, Fuß- und Radwege
	Küstenwatt
	Priel
	Flusswatt
	Brackwasserröhricht
	Salzwiese
	Ufer-, Verlandungsbereich von Gewässern
	Fließ- und Stillgewässer
	Hochmoor / Übergangsmoor
	Regenerations-, Degenerationsstadien von Mooren
	Röhricht, Großseggenried, sonst.Sumpf, Niedermoor
	Bruchwald
	Ackerland
	trockenes / mageres Grünland, Zwergstrauchheide
	mesophiles Grünland
	Feucht-/Nassgrünland
	Intensivgrünland / Weideflur
	Erwerbsgartenbau, Obstplantage, Baumschule
	Staudenflur / Brache / Ruderalflur
	Hochstaudenflur und Säume feuchter / nasser Standorte / Sumpfhochstaudenflur
	Rohbodenstandorte
	Gehölz trockener bis frischer Standorte

	Gehölz feuchter Standorte
	Streuobstbestand
	Aufforstung, Kahlschlag, Schneebruchfläche, Vorwald, Pionierstadium
	Laub(misch)wald
	Nadel(misch)wald
	Auenwald, Auengehölz
	Abgrabungs- / Aufschüttungsflächen, künstliche Rohböden
	Ver- / Entsorgungsflächen
	Siedlung, Gewerbe
	Verkehrsflächen, Baustelle
	Freizeitflächen










Biotop- und Nutzungstypen
siehe dazu Anlage 4: Verwendete Biotop- und Nutzungstypen / Luftbildschlüssel

Artenschutzrechtliche Konfliktbereiche







	Konfliktbereich mit Konfliktbezeichnung
---	---

Zusammenfassung der artenschutzrechtlichen Ersteinschätzung
siehe dazu Anlage 3: Artenspektrum des jeweiligen Trassenkorridorsegments (TKS) bzw. Konfliktbereichs und artenschutzrechtliche Gesamtbetroffenheit mit Bezug zum TKS und zur potenziellen Trassenachse (PTA)






Sonstige Darstellungen

	Netzverknüpfungspunkt (NVP)
	Kilometrierung der Korridormittelachse
	Kilometrierung der Korridormittelachse im Bereich der Trassenkorridoroptimierung B058 / B059
	Nachrichtliche Darstellung der Konverterstandortflächen (vgl. Unterlage 9)
	Abschnittsgrenze mit Bezeichnung
	Potenzielle Trassenachse
	Geschlossene Bauweise im Bereich der wertgebenden Strukturen
	Geschlossene / offene Bauweise (vgl. Unterlage 11)
	Blattschnittgrenze angrenzender Blattschnitte

Untersuchungsraum

	Trassenkorridorsegment mit Nummerierung
	Nachrichtliche Darstellung der Wechselstrom (AC)-Anbindungskorridore zum NVP (vgl. Unterlage 9)
	Gleichstrom (DC)-Anbindungskorridore für pot. Konverterstandortbereiche
	Trassenkorridorsegment mit Nummerierung im Bereich der Trassenkorridoroptimierung B058 / B059
	störungsbedingter Wirkungsbereich (500 m beidseits des Korridors)
	Wirkbereich der Kollision (im Bereich des Wechselstrom (AC)-Anbindungskorridors) (artabhängig zwischen 1.000 m und 6.000 m beidseits des Korridors) (vgl. Unterlage 9)

Verwaltungsgrenzen

	Staatsgrenze
	Niedersachsen Landesgrenze
	Münster Regierungsbezirk mit Namen (nur in NRW)
	Emsland Landkreis bzw. Kreis mit Namen
	Meppen Gemeinden mit Namen



Auftraggeber		 Amprion GmbH Robert-Schuman-Straße 7 44263 Dortmund	
Projekt		 A-Nord BBPIG Vorhaben Nr. 1 Emden Ost - Osterath	
erstellt durch		 LANGE Ingenieur- und Planungsbüro LANGE GbR Carl-Peschken-Straße 12 47441 Moers Tel.: 02841.7905 0 FAX: 02841.7905 55 E-Mail: info@langebr.de	 bosch & partner Bosch & Partner GmbH Kirchhofstraße 2c 44623 Herne Tel.: 02323.94629 0 FAX: 02323.94629 20 E-Mail: bueroherne@boschpartner.de
Plantitel			
Habitatausstattung im Untersuchungsraum (Prüfung der vorgeschlagenen Alternativen - Stadt Haren)			
Dokumentbezeichnung: PA-H_05_3_02-L_01_Habitat			
Blattgröße:	DIN A3	Maßstab:	1:25.000
Bearbeitet:	FI / GO	Stand:	18.12.2020
Gezeichnet:	OP	Anlage:	2
Geprüft:	FI	Blattnummer:	1 von 1