

Legende :

Systemskizze - Stammstrecke

Zuwegung

Kilometrierung (100m)

Arbeitsstreifen

Schutzrohr

HGÜ-Kabel Vorhaben 4

Schutzstreifen

Trassenachse bzw. Kilometrierungsachse

Schutzstreifen

HGÜ-Kabel Vorhaben 3

LWL-Kabel

Arbeitsstreifen

Muffe

Linkbox Vorhaben 3

dauerhaft befestigte Fläche

Kennzeichnung der Örtlichkeit

M-A2-09-003-V3

Dauerhafte Flächeninanspruchnahme

- Erwerbsfläche Vorhaben 3
- Erwerbsfläche Vorhaben 4

Dienstbarkeit

- Fläche Dienstbarkeit Vorhaben 3
- Fläche Dienstbarkeit Vorhaben 4
- Kompensationsflächen Vorhaben 3
- Kompensationsflächen Vorhaben 4
- Linkbox Vorhaben 3
- Linkbox Vorhaben 4
- Muffe Vorhaben 3 / Vorhaben 4

Vorübergehende Flächeninanspruchnahme

- Arbeitsstreifen / bauzeitliche Zuwegung
- Kompensationsflächen Vorhaben 3
- Kompensationsflächen Vorhaben 4
- Betroffenes Flurstück
- Eigentümer-Schlüsselnummer
- Flurstücks-Ordnungsnummer
- Flurstücksnummer

Grenzen:

- Land
- Kreis
- Stadt/Gem.
- Gemarkung
- Flur
- Flurstücksgrenze
- Gebäude
- Angrenzende Blattsnitte
- Flurbereinigungsgebiet
- Waldfläche
- Festgelegter Trassenkorridor
- Planfeststellungsabschnittsgrenze

Deckblatt I

- Änderung oder Ergänzung von Flächenobjekten (Strichstärke der Umrandung objektabhängig)
- Änderung oder Ergänzung von Linienobjekten (Typ und Strichstärke der Linie objektabhängig)
- Änderung oder Ergänzung von Texten oder Zahlen
- Änderung oder Ergänzung von anderen Zeichnungsobjekten (Beispiel)

besondere Bauwerke

- Schachtstandort
- Druckleitungstrasse
- ElbX-Tunnel mit Kilometrierung

SuedLink

BBPIG-Vorhaben 3, HGÜ-Verbindung Brunsbüttel - Großgartach

BBPIG-Vorhaben 4, HGÜ-Verbindung Wilster - Bergrehnfeld/West

Leitung-Nr.: LH-16-10001 / LH-16-10002

Planfeststellungsabschnitt A2

Teil D03

Anlage 01

Rechtserwerbsplan

Übersichtskarte: 1:100.000

Blatt 1

Blatt 2

Blatt 3

Blatt 4

Revisionsliste

Rev	Datum	Änderung	Erstellt	Geprüft	Freigegeben
01	27.01.2023	Deckblatt I	BehNel	KerMic	PfeHub
00	28.06.2022	Unterlage nach § 21 NABEG	Behrens	Kerndter	Rieder

Planfeststellung

Vorhabenträger: © TenneT TSO GmbH, Bernecker Straße 70, 95448 Bayreuth

Datum: 28.06.2022

i. V. Lucas Korzen

i. V. Stefan Mirschel

Auftragnehmer: ILF Beratende Ingenieure GmbH, Werner-Eckert-Straße 7, 81629 München

i. A. Franz Steininger

i. V. Hubert Pfeiffer

Deckblatt I

Blatt-Nr.: 2

Maßstab: 1:2.000

km: 1+675 - 3+266

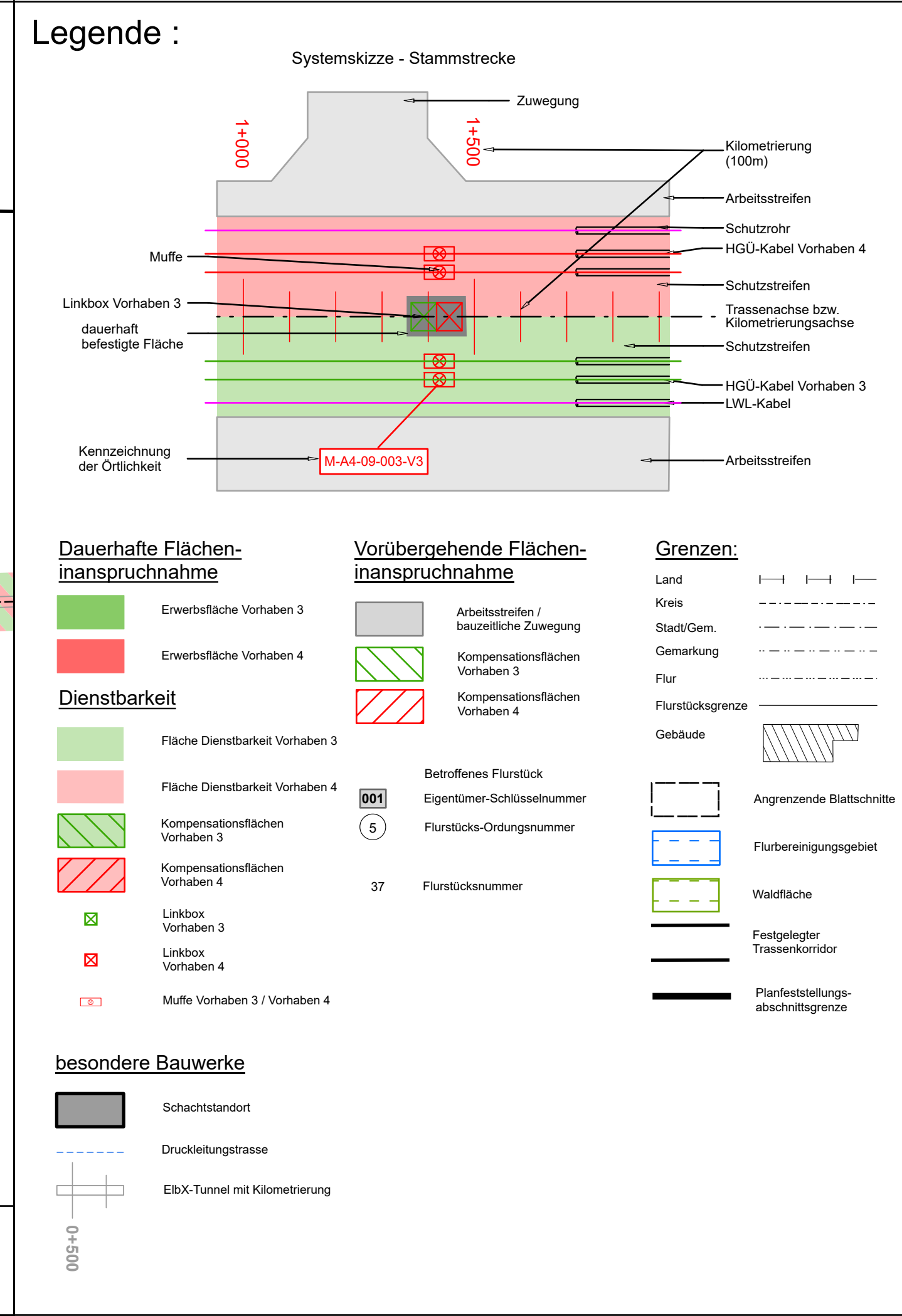
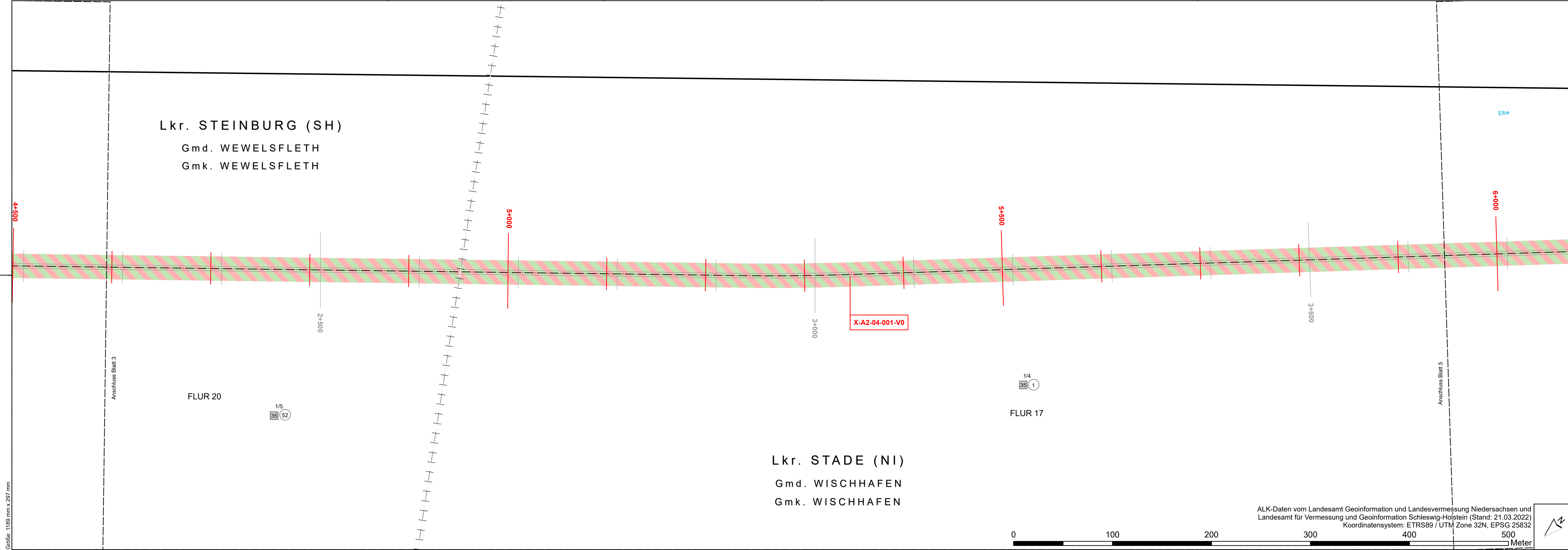
Einheit: [m]

PS/PWBS: SL,PN,TS,RP,1.GPA2,PU,TD

Vertraulichkeitsklasse: C1 - Public Information

Dok.-Kennz.: Objektkennzeichen - DCC - Dokumentenanzahlnummer

PFAA2 - C.CB.D00164 - A100-ILF-002123



SuedLink
BBPIG-Vorhaben 3, HGÜ-Verbindung Brunsbüttel - Großgartach
BBPIG-Vorhaben 4, HGÜ-Verbindung Wilster - Bergrehnfeld/West
Leitung-Nr.: LH-16-10001 / LH-16-10002
Planfeststellungsabschnitt A2
Teil D03
Anlage 01
Rechtserwerbsplan

Übersichtskarte: 1:100.000

Blatt 7
Blatt 2
Blatt 3
Blatt 4
Blatt 5
Blatt 6
Blatt 8

© Bundesamt für Kartographie und Geodäsie (2022)

Revisionsliste

Rev	Datum	Umfang	Erstellt	Geprüft	Freigegeben
00	28.06.2022	Unterlage nach § 21 NABEG	Behrens	Kerndt	Rieder

Planfeststellung

Vorhabenträger: ©
TenneT TSO GmbH
Bernecker Straße 70
95448 Bayreuth

Datum: 28.06.2022

i. V. Lucas Korzen i. V. Stefan Mirschel

Auftragnehmer:
ILF Beratende Ingenieure GmbH
Werner-Eckert-Straße 7
81629 München

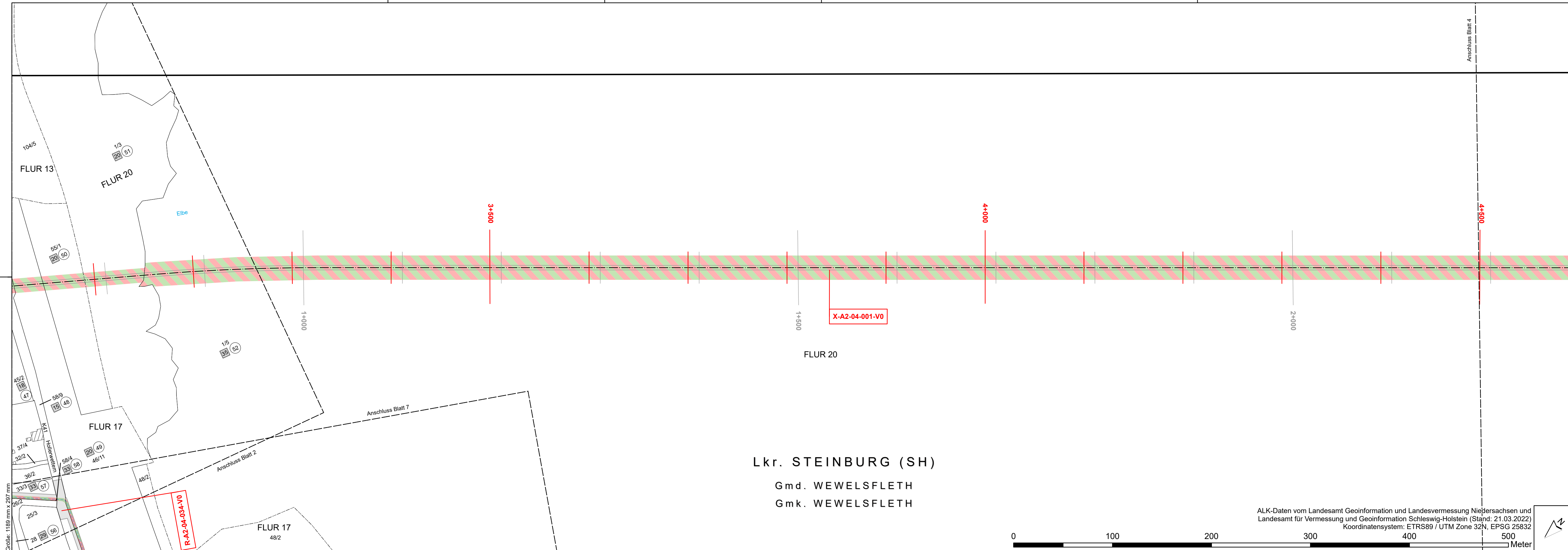
i. A. Franz Steininger i. V. Markus Rieder

Planfeststellungsbehörde:

Blatt-Nr.: 4 Maßstab: 1:2.000
km: 4+501 - 6+079 Einheit: [m]

PSP/WBS: SL.PN.TS.RP.P1.GP.A2.PU.TD
Vertraulichkeitsklasse: C1 - Public Information

Dok.-Kennz.: Objektkennzeichen - DCC - Dokumentenzahlnummer
PFAA2 - C.CB.D00164 - A100-ILF-002123



Legende :

Systemskizze - Stammstrecke

Dauerhafte Flächeninanspruchnahme

- Erwerbsfläche Vorhaben 3
- Erwerbsfläche Vorhaben 4

Dienstbarkeit

- Fläche Dienstbarkeit Vorhaben 3
- Fläche Dienstbarkeit Vorhaben 4
- Kompensationsflächen Vorhaben 3
- Kompensationsflächen Vorhaben 4
- Linkbox Vorhaben 3
- Linkbox Vorhaben 4
- Muffe Vorhaben 3 / Vorhaben 4

Vorübergehende Flächeninanspruchnahme

- Arbeitsstreifen / bauzeitliche Zuwegung
- Kompensationsflächen Vorhaben 3
- Kompensationsflächen Vorhaben 4
- Betroffenes Flurstück
- Eigentümer-Schlüsselnummer
- Flurstücks-Ordnungsnummer
- Flurstücksnummer

Grenzen:

- Land
- Kreis
- Stadt/Gem.
- Gemarkung
- Flur
- Flurstücksgrenze
- Gebäude
- Angrenzende Blattsnitte
- Flurbereinigungsgebiet
- Waldfläche
- Festgelegter Trassenkorridor
- Planfeststellungsabschnittsgrenze

besondere Bauwerke

- Schachtstandort
- Druckleitungsstrasse
- ElbX-Tunnel mit Kilometrierung

SuedLink
BBPIG-Vorhaben 3, HGÜ-Verbindung Brunsbüttel - Großgartach
BBPIG-Vorhaben 4, HGÜ-Verbindung Wilster - Bergrehnfeld/West
Leitung-Nr.: LH-16-10001 / LH-16-10002
Planfeststellungsabschnitt A2
Teil D03
Anlage 01
Rechtserwerbsplan

Übersichtskarte: 1:100.000

Revisionsliste

Rev	Datum	Unterlage nach § 21 NABEG	Ausgabe	Behrens	Kerndter	Rieder
00	28.06.2022					

Planfeststellung

Vorhabenträger: © TenneT TSO GmbH
Bernecker Straße 70
95448 Bayreuth

Datum: 28.06.2022

i. V. Lucas Korzen i. V. Stefan Mirschel

Auftragnehmer:
ILF Beratende Ingenieure GmbH
Werner-Eckert-Straße 7
81629 München

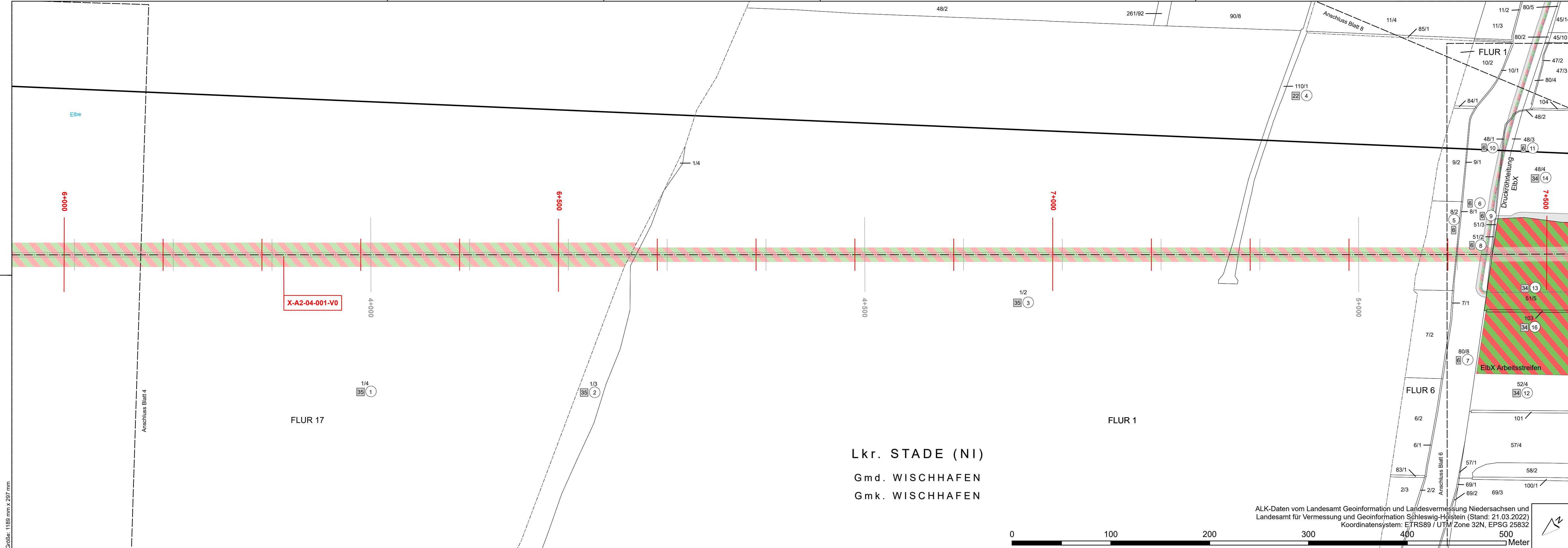
i. A. Franz Steininger i. V. Markus Rieder

Planfeststellungsbehörde:

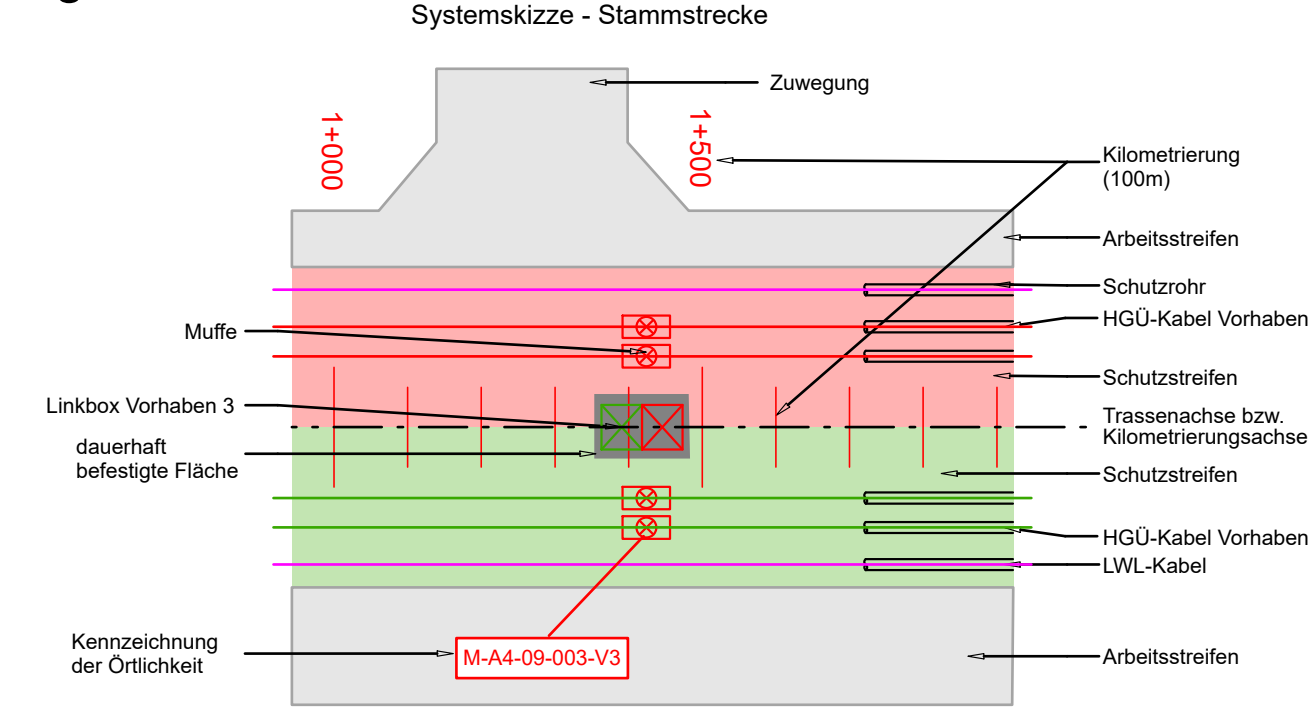
Blatt-Nr.:	Maßstab:	1:2.000
km: 3+018 - 4+597	Einheit:	[m]

PSPWBS: SL.PN.TS.RP.P1.GP.A2.PU.TD
Vertraulichkeitsklasse: C1 - Public Information

Dok.-Kennz.: Objektkennzeichen - DCC - Dokumentenzahlnummer
PFAA2 - C.CB.D00164 - A100-ILF-002123



Legende :



Dauerhafte Flächen-inanspruchnahme

- Erwerbsfläche Vorhaben 3
- Erwerbsfläche Vorhaben 4

Dienstbarkeit

- Fläche Dienstbarkeit Vorhaben 3
- Fläche Dienstbarkeit Vorhaben 4
- Kompensationsflächen Vorhaben 3
- Kompensationsflächen Vorhaben 4
- Linkbox Vorhaben 3
- Linkbox Vorhaben 4
- Muffe Vorhaben 3 / Vorhaben 4

Vorübergehende Flächen-inanspruchnahme

- Arbeitsstreifen / bauzeitliche Zuwegung
- Kompensationsflächen Vorhaben 3
- Kompensationsflächen Vorhaben 4
- Betroffenes Flurstück
- Eigentümer-Schlüsselnummer
- Flurstücks-Ordnungsnummer
- Flurstücksnummer

Grenzen:

- Land
- Kreis
- Stadt/Gem.
- Gemarkung
- Flur
- Flurstücksgrenze
- Gebäude
- Angrenzende Blattsnitte
- Flurbereinigungsgebiet
- Waldfläche
- Festgelegter Trassenkorridor
- Planfeststellungsabschnittsgrenze

besondere Bauwerke

- Schachtstandort
- Druckleitungsstrasse
- ElbX-Tunnel mit Kilometrierung

SuedLink

BBPIG-Vorhaben 3, HGÜ-Verbindung Brunsbüttel - Großgartach
BBPIG-Vorhaben 4, HGÜ-Verbindung Wilster - Bergrehnfeld/West
Leitung-Nr.: LH-16-10001 / LH-16-10002
Planfeststellungsabschnitt A2
Teil D03
Anlage 01
Rechtserwerbsplan

Übersichtskarte: 1:100.000

Revisionsliste				
Rev	Datum	Ungabe	Behrens	Kernrter
00	28.06.2022	Unterlage nach § 21 NABEG		
Rev	Datum	Ausgabe	Erstellt	Geprüft

Planfeststellung

Vorhabenträger: ©
TenneT TSO GmbH
Bernecker Straße 70
95448 Bayreuth

Datum: 28.06.2022

i. V. Lucas Korzen i. V. Stefan Mirschel

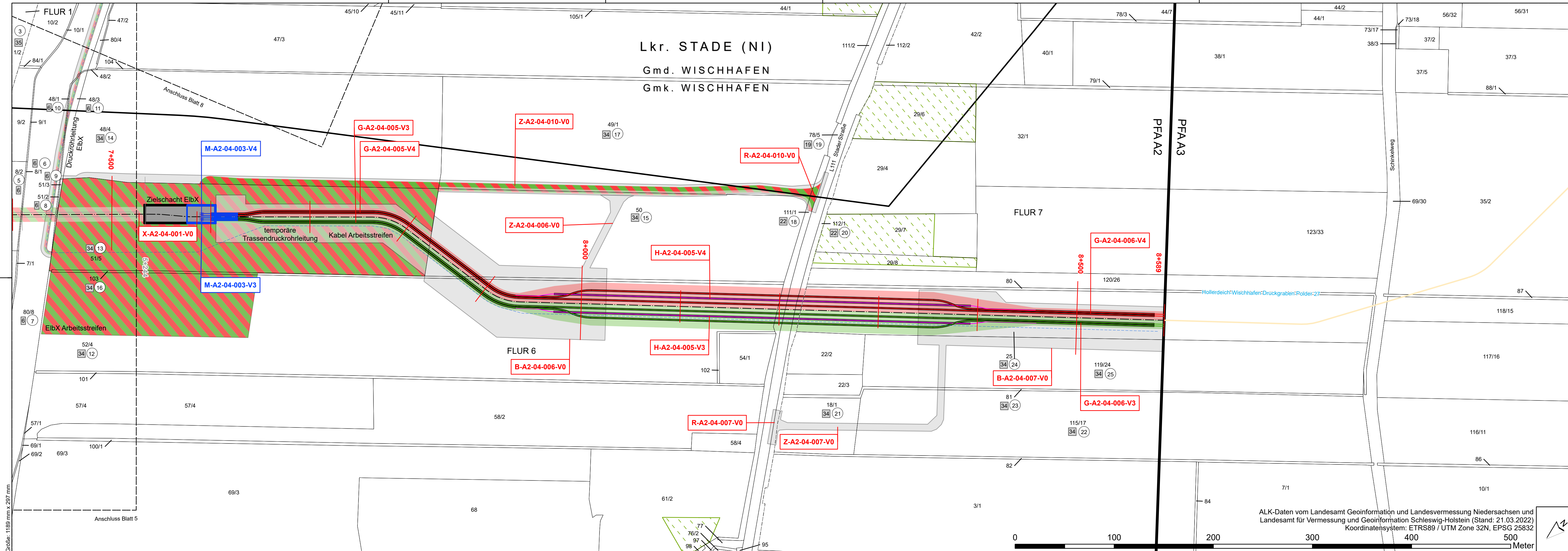
Auftragnehmer:
ILF Beratende Ingenieure GmbH
Werner-Eckert-Straße 7
81629 München

i. A. Franz Steininger i. V. Markus Rieder

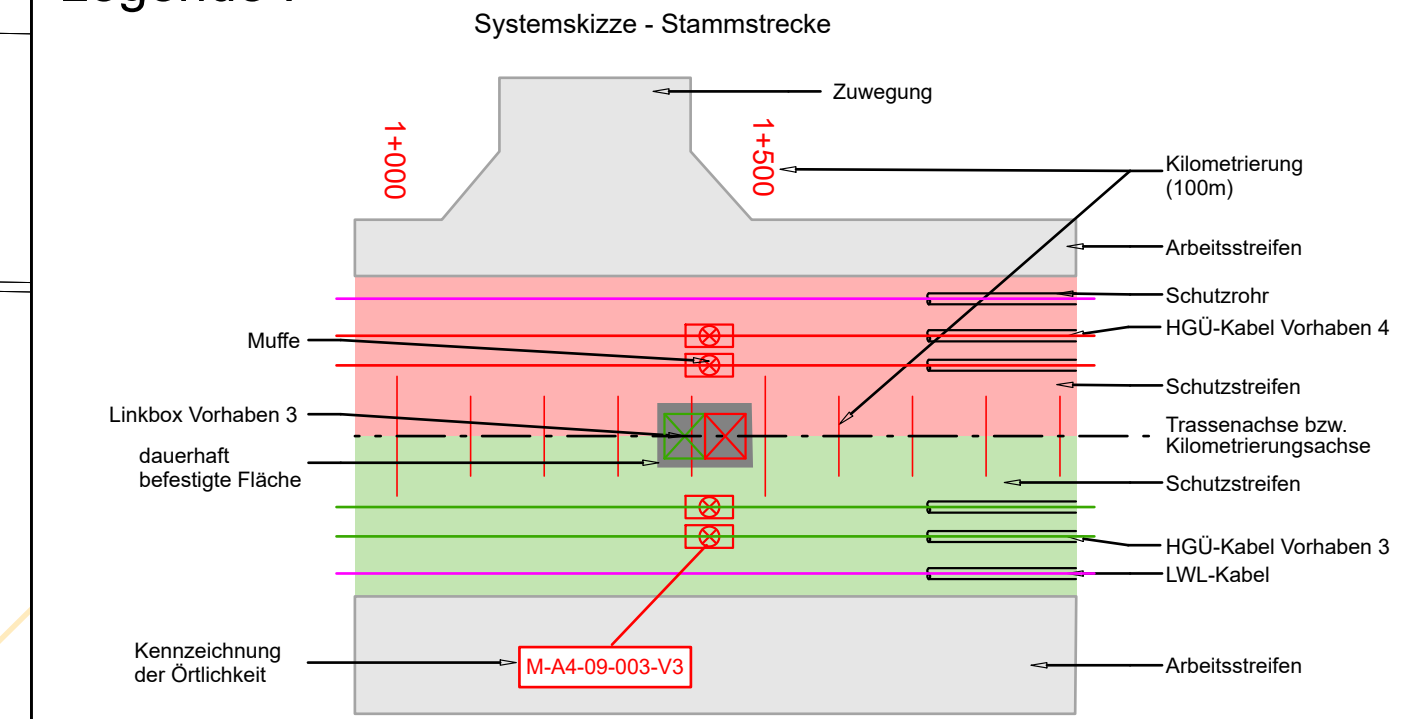
Blatt-Nr.: 5	Maßstab: 1:2.000
km: 5+949 - 7+527	Einheit: [m]

PSP/WBS: SL.PN.TS.RP.P1.GP.A2.PU.TD
Vertraulichkeitsklasse: C1 - Public Information

Dok.-Kennz.: Objektkennzeichen - DCC - Dokumentenanzahlnummer
PFAA2 - C.CB.D00164 - A100-ILF-002123



Legende :



Dauerhafte Flächen-inanspruchnahme



Erwerbsfläche Vorhaben 3



Erwerbsfläche Vorhaben 4

Dienstbarkeit



Fläche Dienstbarkeit Vorhaben 3



Fläche Dienstbarkeit Vorhaben 4



Kompensationsflächen Vorhaben 3



Kompensationsflächen Vorhaben 4



Linkbox Vorhaben 3



Linkbox Vorhaben 4



Muffe Vorhaben 3 / Vorhaben 4



Muffe Vorhaben 3 / Vorhaben 4



Muffe Vorhaben 3 / Vorhaben 4



Muffe Vorhaben 3 / Vorhaben 4



Muffe Vorhaben 3 / Vorhaben 4



Muffe Vorhaben 3 / Vorhaben 4



Muffe Vorhaben 3 / Vorhaben 4

Vorübergehende Flächen-inanspruchnahme



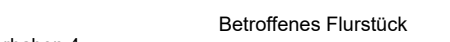
Arbeitsstreifen / bauzeitliche Zuwegung



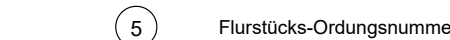
Kompensationsflächen Vorhaben 3



Kompensationsflächen Vorhaben 4



Betroffenes Flurstück



Eigentümer-Schlüsselnummer



Flurstücks-Ordnungsnummer




Flurstücksnummer



Flurstücksnummer



Flurstücksnummer



Flurstücksnummer



Flurstücksnummer



Flurstücksnummer



Flurstücksnummer




Flurstücksnummer



Flurstücksnummer

Grenzen:




Land



Kreis




Stadt/Gem.



Gemarkung



Flur



Flurstücksgrenze



Gebäude



Gebäude



Gebäude



Gebäude



Gebäude



Gebäude



Gebäude



Gebäude



Gebäude



Gebäude

Deckblatt I



Änderung oder Ergänzung von Flächenobjekten (Strichstärke der Umrandung objektabhängig)



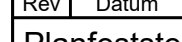
Änderung oder Ergänzung von Linienobjekten (Typ und Strichstärke der Linie objektabhängig)



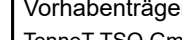
Änderung oder Ergänzung von Texten oder Zahlen



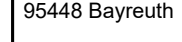
Änderung oder Ergänzung von anderen Zeichnungsobjekten (Beispiel)



Änderung oder Ergänzung von anderen Zeichnungsobjekten (Beispiel)



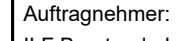
Änderung oder Ergänzung von anderen Zeichnungsobjekten (Beispiel)




Änderung oder Ergänzung von anderen Zeichnungsobjekten (Beispiel)



Änderung oder Ergänzung von anderen Zeichnungsobjekten (Beispiel)



Änderung oder Ergänzung von anderen Zeichnungsobjekten (Beispiel)



Änderung oder Ergänzung von anderen Zeichnungsobjekten (Beispiel)



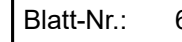
Änderung oder Ergänzung von anderen Zeichnungsobjekten (Beispiel)



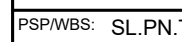
Änderung oder Ergänzung von anderen Zeichnungsobjekten (Beispiel)



Änderung oder Ergänzung von anderen Zeichnungsobjekten (Beispiel)



Änderung oder Ergänzung von anderen Zeichnungsobjekten (Beispiel)



Änderung oder Ergänzung von anderen Zeichnungsobjekten (Beispiel)



Änderung oder Ergänzung von anderen Zeichnungsobjekten (Beispiel)

SuedLink

BBPIG-Vorhaben 3, HGÜ-Verbindung Brunsbüttel - Großgartach

BBPIG-Vorhaben 4, HGÜ-Verbindung Wilster - Bergrehfeld/West

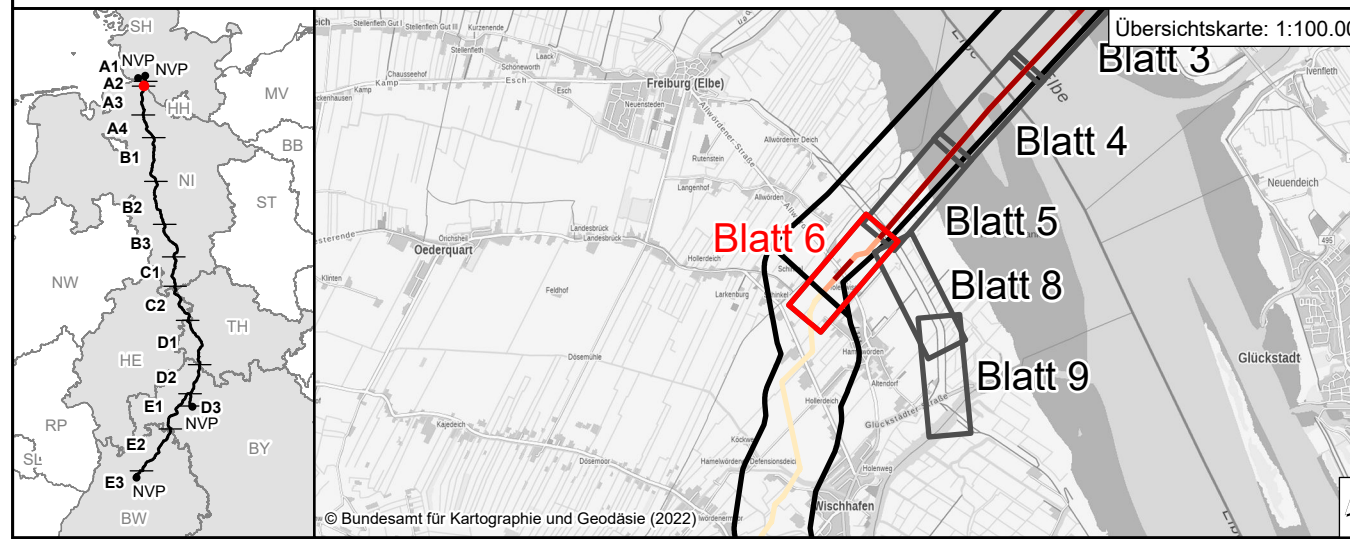
Leitung-Nr.: LH-16-10001 / LH-16-10002

Planfeststellungsabschnitt A2

Teil D03

Anlage 01

Rechtserwerbsplan



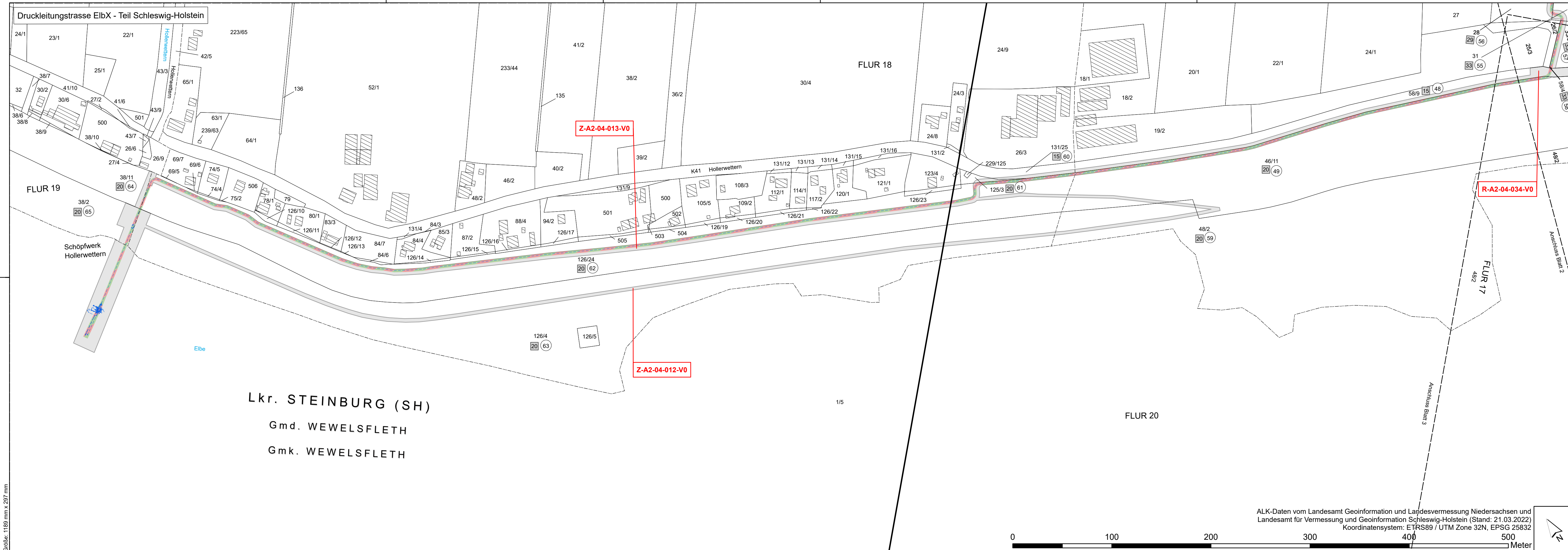
Revisionsliste				
Rev	Datum	Änderung	Erstellt	Geprüft
01	27.01.2023	Deckblatt I	BehNel	KerMic
00	28.06.2022	Unterlage nach § 21 NABEG	Behrens	Kerndt
Rev	Datum	Ausgabe	Erstellt	Geprüft

Planfeststellung		Planfeststellungsbehörde:	
Vorhabenträger: © TenneT TSO GmbH Bernecker Straße 70 95448 Bayreuth		Datum: 28.06.2022	
i. V. Lucas Korzen		i. V. Stefan Mirschel	

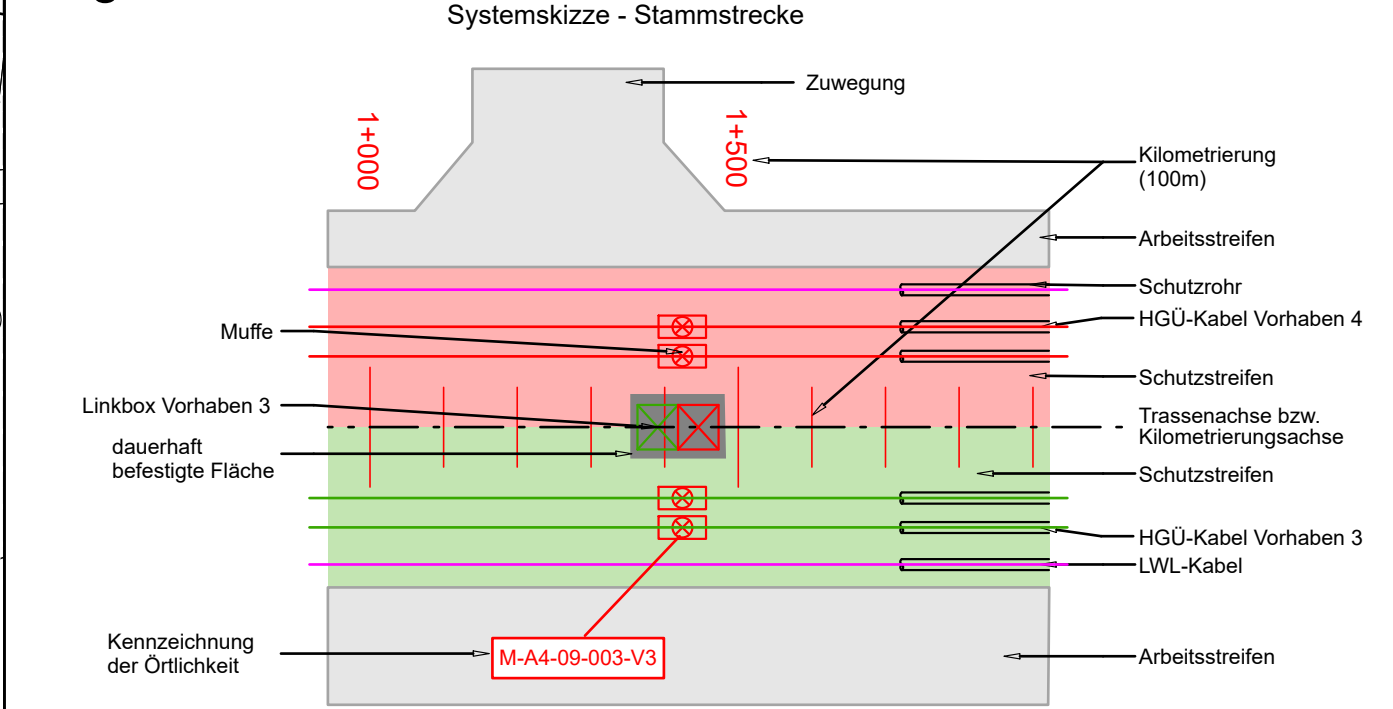
Auftraggeber: ILF Beratende Ingenieure GmbH Werner-Eckert-Straße 7 81629 München		i. V. Franz Steininger	
i. V. Lucas Korzen		i. V. Hubert Pfeiffer	

Deckblatt I			
Änderung oder Ergänzung von Flächenobjekten (Strichstärke der Umrandung objektabhängig)			
Änderung oder Ergänzung von Linienobjekten (Typ und Strichstärke der Linie objektabhängig)			
Änderung oder Ergänzung von Texten oder Zahlen			
Änderung oder Ergänzung von anderen Zeichnungsobjekten (Beispiel)			

Blatt-Nr.: 6	Maßstab: 1:2.000
km: 7+401 - 8+589	Einheit: [m]
PSP/WBS: SL.PN.TS.RP.P1.GPA2.PU.TD	Dok.-Kennz.: Objektkennzeichen - DCC - Dokumentennummer
Verträglichkeit: C1 - Public Information	PFAA2 - C.CB.D00164 - A100-ILF-002123



Legende :



Dauerhafte Flächeninanspruchnahme

- Erwerbsfläche Vorhaben 3
- Erwerbsfläche Vorhaben 4

Dienstbarkeit

- Fläche Dienstbarkeit Vorhaben 3
- Fläche Dienstbarkeit Vorhaben 4
- Kompensationsflächen Vorhaben 3
- Kompensationsflächen Vorhaben 4
- Linkbox Vorhaben 3
- Linkbox Vorhaben 4
- Muffe Vorhaben 3 / Vorhaben 4

Vorübergehende Flächeninanspruchnahme

- Arbeitsstreifen / bauzeitliche Zuwegung
- Kompensationsflächen Vorhaben 3
- Kompensationsflächen Vorhaben 4

Grenzen:

- Land
- Kreis
- Stadt/Gem.
- Gemarkung
- Flur
- Flurstücksgrenze
- Gebäude
- Angrenzende Blattsnitte
- Flurbereinigungsgebiet
- Waldfläche
- Festgelegter Trassenkorridor
- Planfeststellungsabschnittsgrenze

besondere Bauwerke

- Schachtstandort
- Druckleitungstrasse
- ElbX-Tunnel mit Kilometrierung

SuedLink

BBPIG-Vorhaben 3, HGÜ-Verbindung Brunsbüttel - Großgartach

BBPIG-Vorhaben 4, HGÜ-Verbindung Wilster - Bergheinfeld/West

Leitung-Nr.: LH-16-10001 / LH-16-10002

Planfeststellungsabschnitt A2

Teil D03

Anlage 01

Rechtserwerbsplan

Übersichtskarte: 1:100.000

Blatt 1

Blatt 2

Blatt 3

Blatt 4

Blatt 5

Revisionsliste

Rev	Datum	Unterlage nach § 21 NABEG	Ausgabe	Behrens	Kerndter	Rieder
00	28.06.2022					

Planfeststellung

Vorhabenträger: © TenneT TSO GmbH

Bernecker Straße 70

95448 Bayreuth

Datum: 28.06.2022

i. V. Lucas Korzen

i. V. Stefan Mirschel

Auftragnehmer: ILF Beratende Ingenieure GmbH

Werner-Eckert-Straße 7

81629 München

i. A. Franz Steininger

i. V. Markus Rieder

Blatt-Nr.: 7

Maßstab: 1:2.000

km: N/A

Einheit: [m]

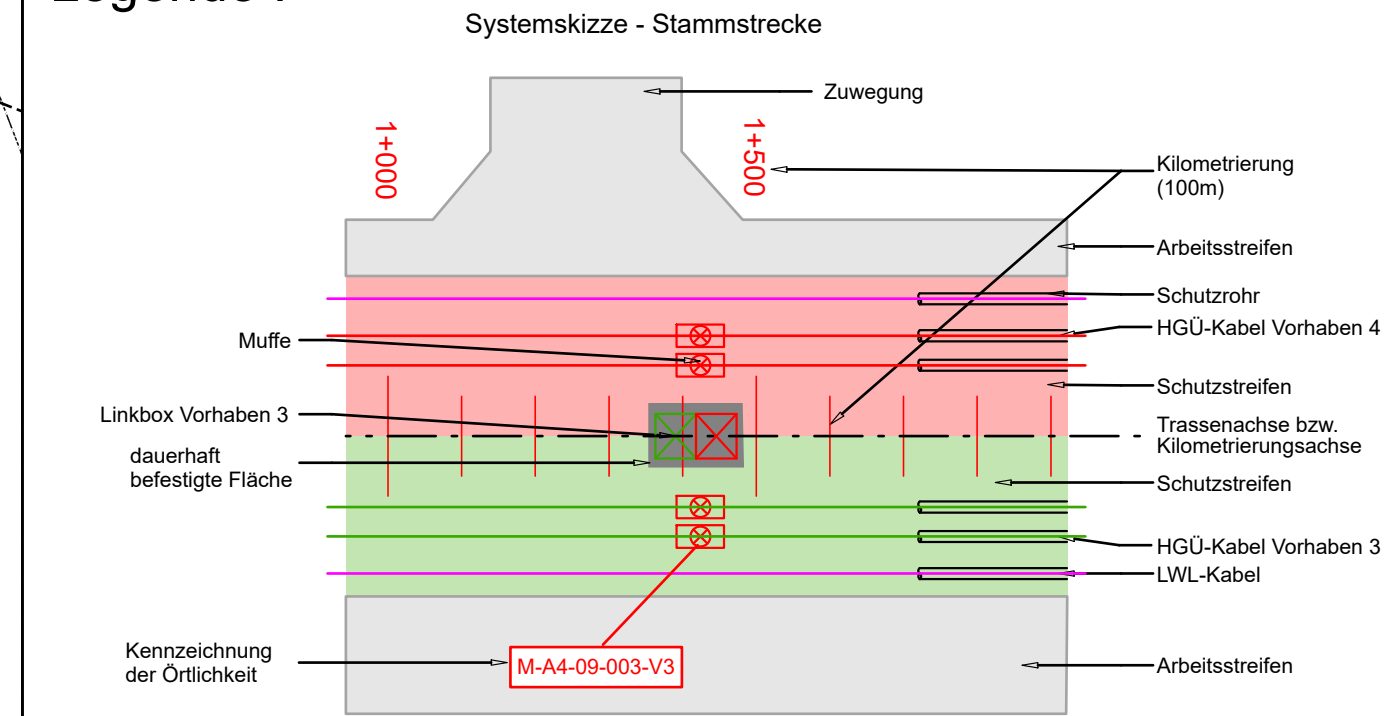
PSP/WBS: SL.PN.TS.RPP1.GPA2.PU.TD

Vertraulichkeitsklasse: C1 - Public Information

Dok.-Kennz.: Objektkennzeichen - DCC - Dokumentenzahlnummer PFAA2 - C.CB.D00164 - A100-ILF-002123



Legende :



Dauerhafte Flächen-inanspruchnahme

- Erwerbsfläche Vorhaben 3
- Erwerbsfläche Vorhaben 4

Dienstbarkeit

- Fläche Dienstbarkeit Vorhaben 3
- Fläche Dienstbarkeit Vorhaben 4
- Kompensationsflächen Vorhaben 3
- Kompensationsflächen Vorhaben 4
- Linkbox Vorhaben 3
- Linkbox Vorhaben 4
- Muffe Vorhaben 3 / Vorhaben 4

Vorübergehende Flächen-inanspruchnahme

- Arbeitsstreifen / bauzeitliche Zuwegung
- Kompensationsflächen Vorhaben 3
- Kompensationsflächen Vorhaben 4

Grenzen:

- Land
- Kreis
- Stadt/Gem.
- Gemarkung
- Flur
- Flurstücksgrenze
- Gebäude
- Angrenzende Blattsnitte
- Flurbereinigungsgebiet
- Waldfläche
- Festgelegter Trassenkorridor
- Planfeststellungsabschnittsgrenze

besondere Bauwerke

- Schachtstandort
- Druckleitungstrasse
- ElbX-Tunnel mit Kilometrierung

SuedLink

BBPIG-Vorhaben 3, HGÜ-Verbindung Brunsbüttel - Großgartach
BBPIG-Vorhaben 4, HGÜ-Verbindung Wilster - Bergrehnfeld/West
Leitung-Nr.: LH-16-10001 / LH-16-10002
Planfeststellungsabschnitt A2
Teil D03
Anlage 01
Rechtserwerbsplan

Übersichtskarte: 1:100.000

Blatt 4
Blatt 5
Blatt 6
Blatt 8
Blatt 9

Rev	Datum	Unterlage nach § 21 NABEG	Ausgabe	Behrens	Kerndter	Rieder
00	28.06.2022					
Rev	Datum	Unterlage nach § 21 NABEG	Ausgabe	Behrens	Kerndter	Rieder

Planfeststellung

Vorhabenträger: ©
TenneT TSO GmbH
Bernecker Straße 70
95448 Bayreuth

Datum: 28.06.2022

i. V. Lucas Korzen i. V. Stefan Mirschel

Auftragnehmer:
ILF Beratende Ingenieure GmbH
Werner-Eckert-Straße 7
81629 München

i. A. Franz Steininger i. V. Markus Rieder

Planfeststellungsbehörde:

Blatt-Nr.:	Maßstab:	1:2.000
8		
km:	Einheit:	[m]
N/A		

PSP/WBS: SL.PN.TS.RP.P1.GP.A2.PU.TD
Vertraulichkeitsklasse: C1 - Public Information

Dok.-Kennz.: Objektkennzeichen - DCC - Dokumentenanzahlnummer
PFAA2 - C.CB.D00164 - A100-ILF-002123

