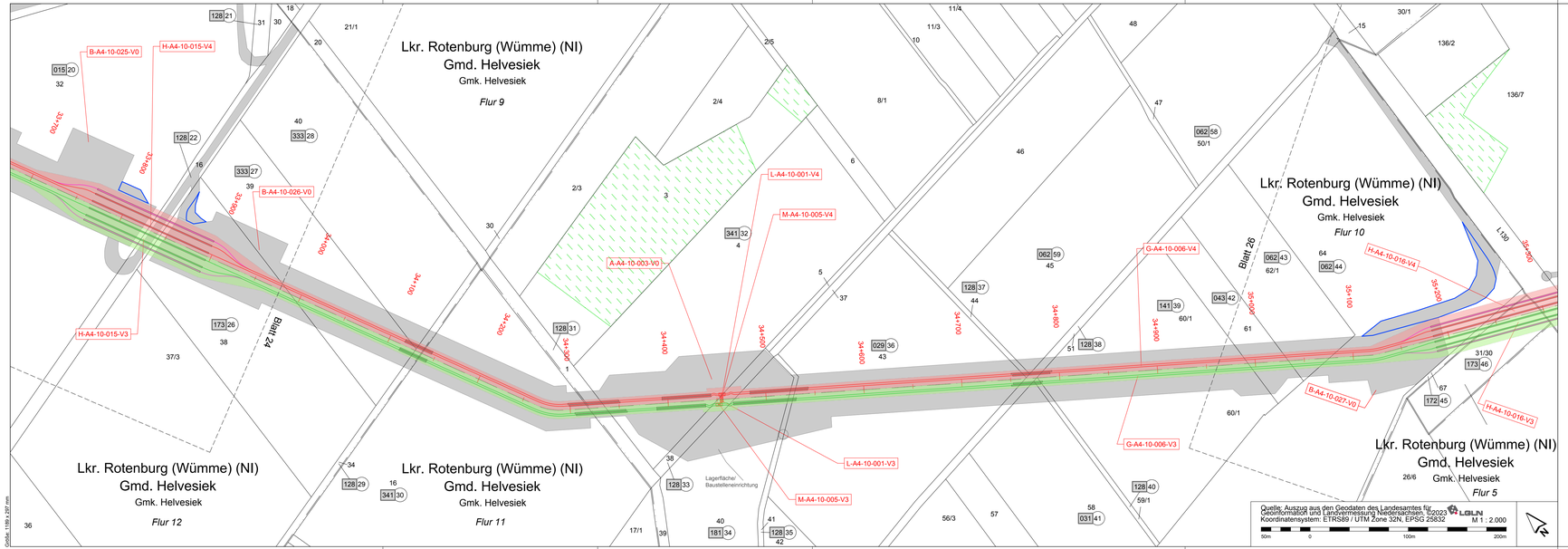

Dauerhafte Flächeninanspruchnahme

- Erwerbsfläche Vorhaben 3
- Erwerbsfläche Vorhaben 4

Dienstbarkeit

- Fläche Dienstbarkeit Vorhaben 3
- Fläche Dienstbarkeit Vorhaben 4
- Kompensationsflächen Vorhaben 3
- Kompensationsflächen Vorhaben 4
- Linkbox Vorhaben 3
- Linkbox Vorhaben 4
- Muffe Vorhaben 3 / Vorhaben 4
- Festgelegter Trassenkorridor

Betroffenes Flurstück

- 001 Eigentümer Schlüsselnummer / Eigentümer ID
- 05 Flurstücks-Ordnungsnummer
- 37 Flurstücksnummer

Vorübergehende Flächeninanspruchnahme

- Arbeitsstreifen / bauzeitliche Zuwegung
- Kompensationsflächen Vorhaben 3
- Kompensationsflächen Vorhaben 4

Verwaltung:

- Land
- Kreis
- Stadt/Gem.
- Gemarkung
- Flur
- Flurstücksgrenze
- Gebäude
- Angrenzende Blattschnitte
- Flurbereinigungsgebiet
- Waldfläche

DECKBLATT I

- Änderung oder Ergänzung von Flächenobjekten (Strichstärke der Umrandung objektabhängig)
- Änderung oder Ergänzung von Linienenobjekten (Typ und Strichstärke der Linie objektabhängig)
- Text — Änderung oder Ergänzung von Texten oder Zahlen
- 001 05 — Änderung oder Ergänzung von anderen Zeichnungsobjekten (Beispiel)

Systemskizze - Stammstrecke

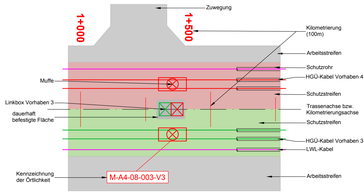

Eine Dokumentation zu den verwendeten Daten und Informationen erfolgt in Teil M.

SuedLink

BBPIG-Vorhaben 3, HGÜ-Verbindung Brunsbüttel - Großgartach
BBPIG-Vorhaben 4, HGÜ-Verbindung Wilster - Bergrheinfeld/West
Leitung-Nr.: LH-16-10001 / LH-16-10002

Planfeststellungsabschnitt A4

Teil D03

Anlage 01
Rechtserwerbsplan

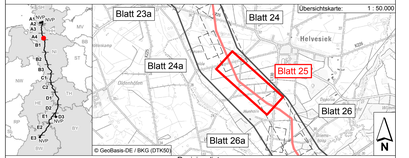

Revisionsliste

Rev	Datum	Ausgabe	Erstellt	Geprüft	Freigegeben
01	26.06.2023	DECKBLATT I	JaeBea	GehSeb	GebCyn
00	19.12.2022	Erstellung	JaeBea	GehSeb	GebCyn

Planfeststellung

Vorhabenträger: ©
TenneT TSO GmbH
Bernecker Straße 70
95448 Bayreuth

TENNET

Datum: 26.06.2023

i.V. Corina Zech — i.V. Stefan Mirschel

Auftragnehmer:
Vössing Ingenieurgesellschaft mbH
Am Marstall 1A
30159 Hannover

VÖSSING INGENIEURE

i.V. Ralf Grunenberg-Jacobs

Planfeststellungsbehörde:

DECKBLATT I

Blatt-Nr.: 25 / 27 — Maßstab: 1 : 2.000
km: 33+950 - 35+100 — Einheit: [m]

Vertraulichkeitsklasse: SL.PN.TS.RP.P2.GP.A4.PU.TD — C1 - Public Information

Dok.-Kennz.: Objektkennzeichen & DCC - tp. Dok.-ID & L.LD.D00086 - A100-VIN-003790