



A100\_ARGESL\_P19\_V3\_B1\_GEN\_1004

**Antrag auf Planfeststellungsbeschluss  
nach § 19 NABEG für  
SuedLink – BBPIG-Vorhaben Nr. 3  
HGÜ-Verbindung Brunsbüttel – Großgartach**

**B 75 südlich Gemeindegrenze  
Helvesiek/Scheeßel (NI) –  
Landkreisgrenze Heidekreis/Region Hannover (NI)**


**Planfeststellungsabschnitt B1  
ANLAGE 4  
KARTEN DER PROBEFLÄCHEN (KARTIERUNGEN)**

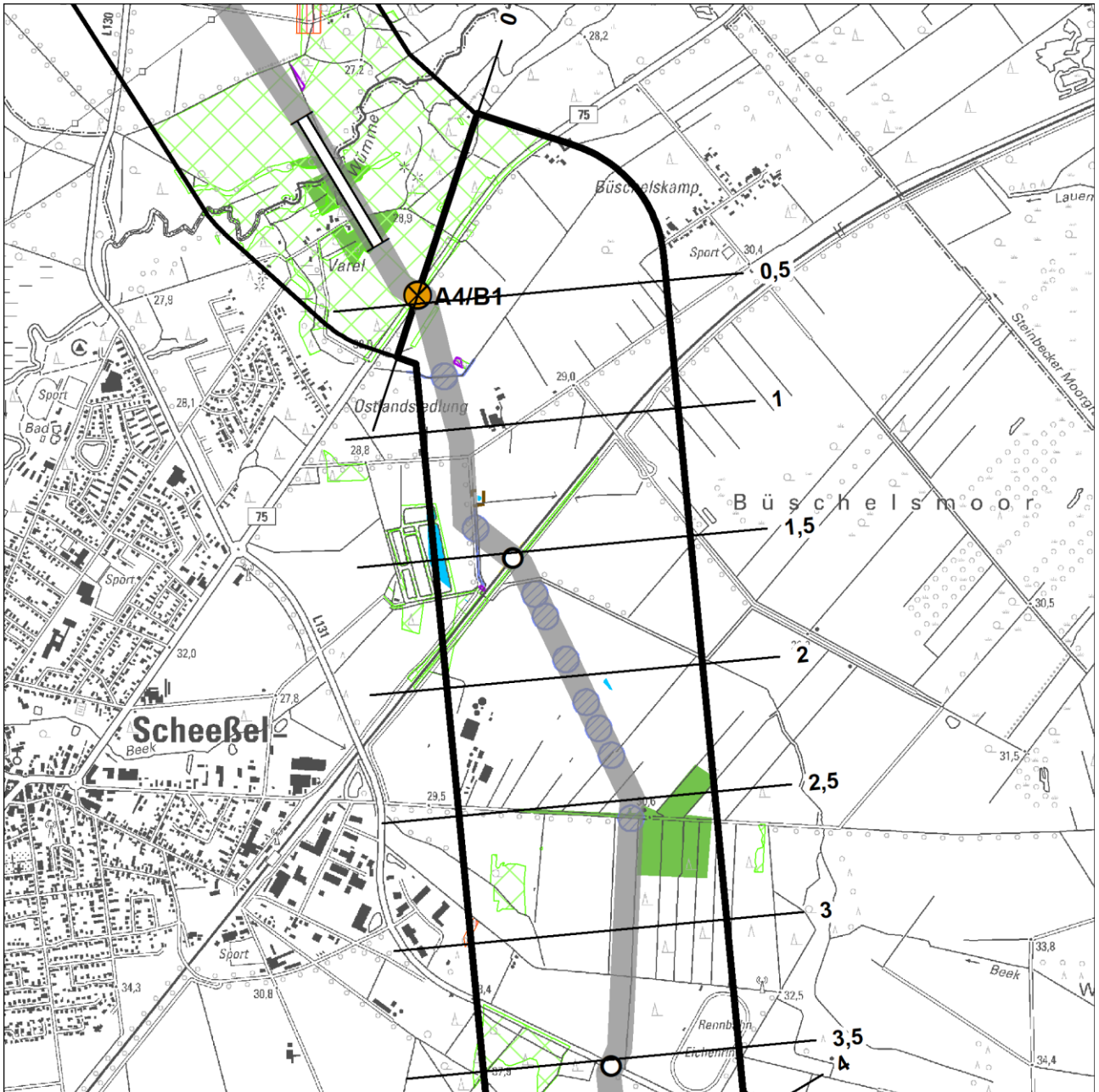
0	15.04.2021	Antragsunterlagen nach § 19 NABEG	BerB	RoIC	RieM
Vers.	Datum	Ausgabe, Art der Änderung	Erstellt	Geprüft	Freigegeben

## Legende Probeflächen




	Gewässer		Brutvögel (Horst- und Revierkartierung, Baumhöhlenerfassung)
	Haselmaus		Schmetterlinge
	Reptilien		Amphibien
	Xylobionte Arthropoden		Feldhamster
	Wildkatze		Fledermaus (Baumhöhlenerfassung, Horchboxen, Netzfang und Telemetrie)
	Rastvögel		




## Allgemeine Legende

	Trassenvorschlag		geschlossene Querung Natura 2000
	Trassenalternative		absehbar geschlossene Querung
	festgelegter Trassenkorridor (§ 12 NABEG)		sonstige geschlossene Querung
	Vorschlagstrassenkorridor (§ 8 NABEG)		Netzverknüpfungspunkt
	alternatives Trassenkorridor-segment (§ 8 NABEG)		Abschnittsübergabepunkt
	potenzieller Schachtstandort		Segmentübergabepunkt
	potenzieller Konverterstandort		



**Segment 011 - Karte 1/4**

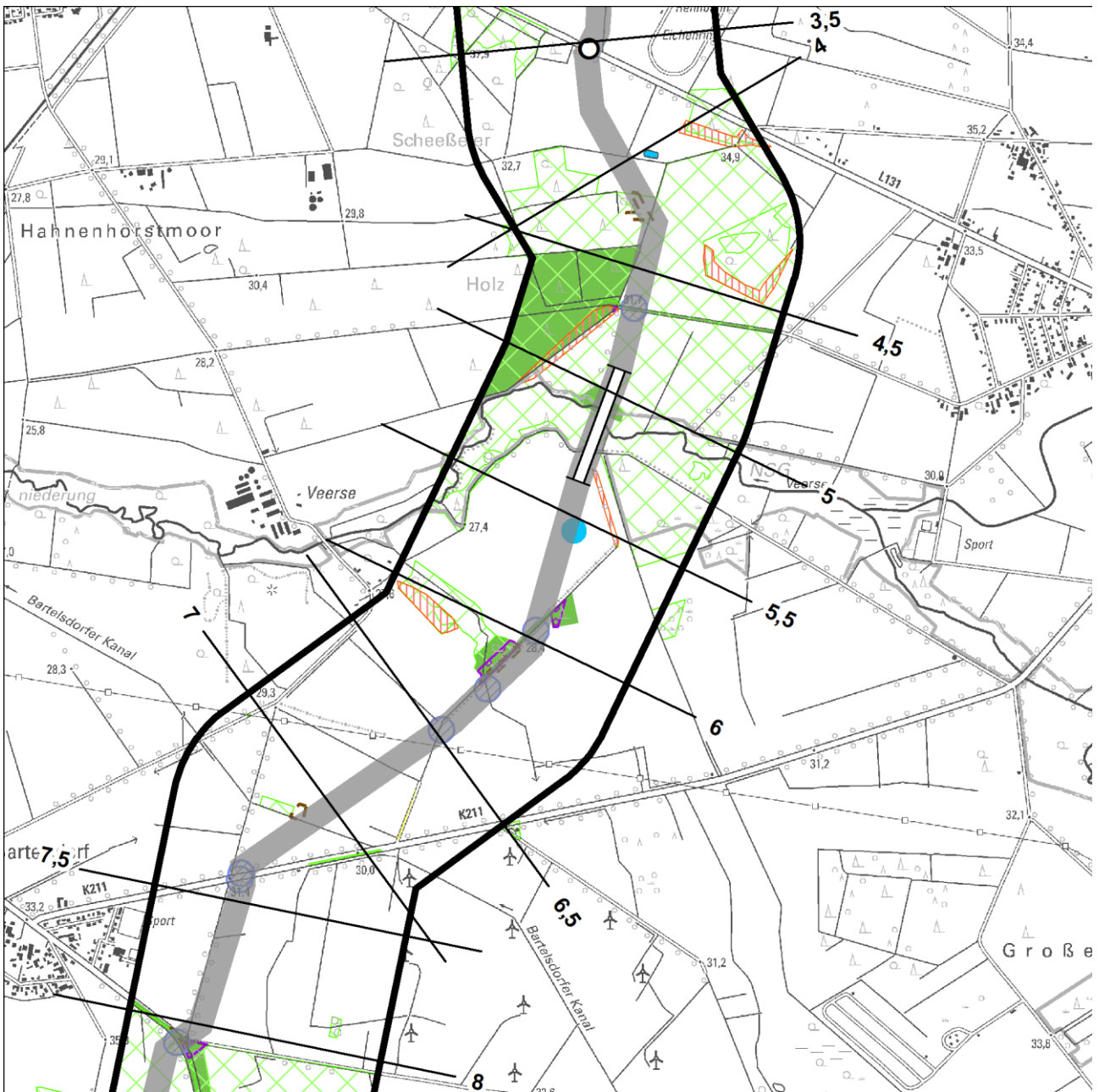
-  Trassenvorschlag
-  Trassenalternative
-  Trassenkorridor

-  geschlossene Querung Natura 2000
-  absehbar geschlossene Querung
-  sonstige geschlossene Querung









©GeoBasis-DE / BKG 2016





**Segment 011 - Karte 2/4**

-  Trassenvorschlag
-  Trassenalternative
-  Trassenkorridor

-  geschlossene Querung Natura 2000
-  absehbar geschlossene Querung
-  sonstige geschlossene Querung









©GeoBasis-DE / BKG 2016





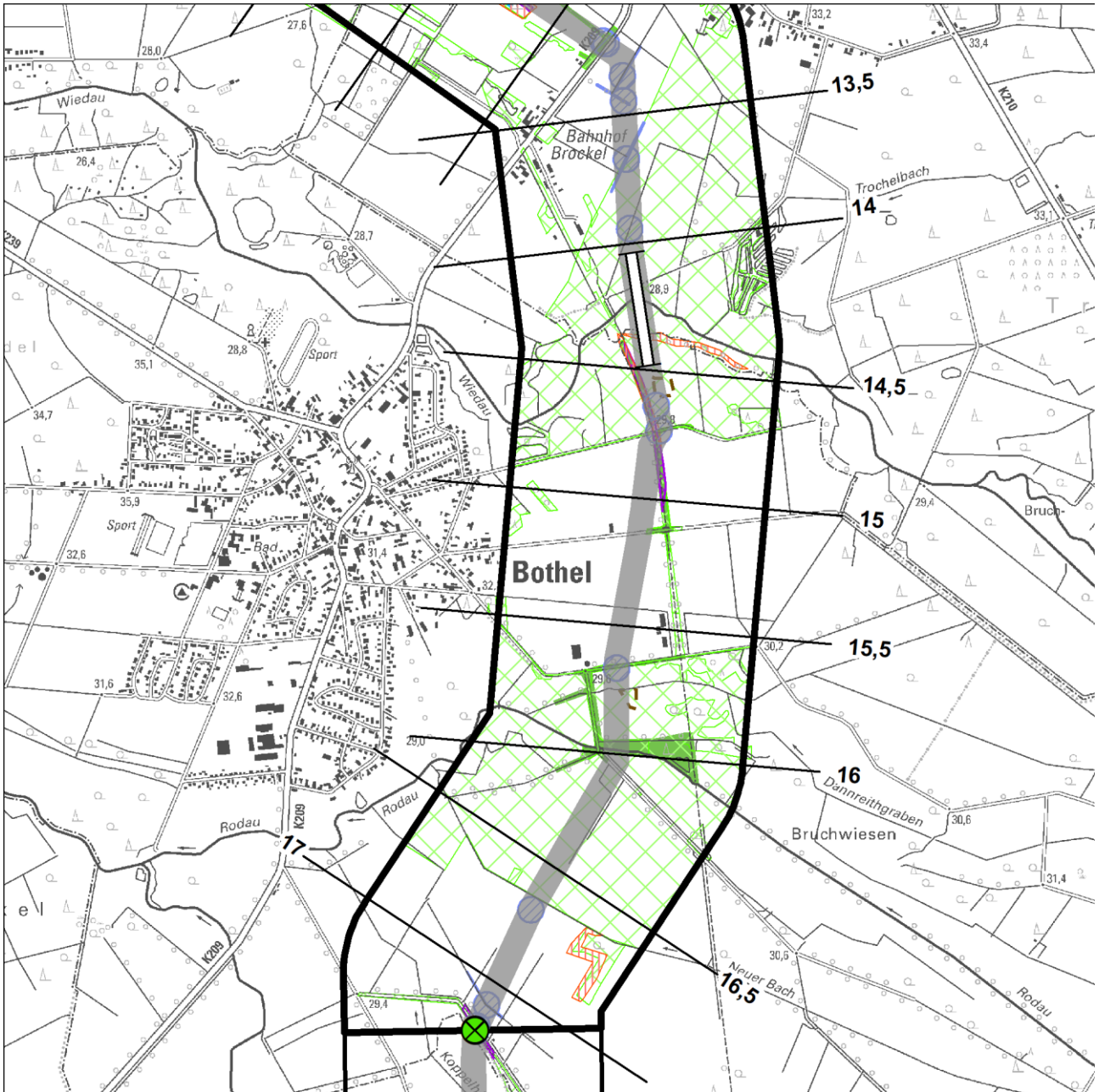
**Segment 011 - Karte 3/4**

-  Trassenvorschlag
-  Trassenalternative
-  Trassenkorridor




-  geschlossene Querung Natura 2000
-  absehbar geschlossene Querung
-  sonstige geschlossene Querung






©GeoBasis-DE / BKG 2016



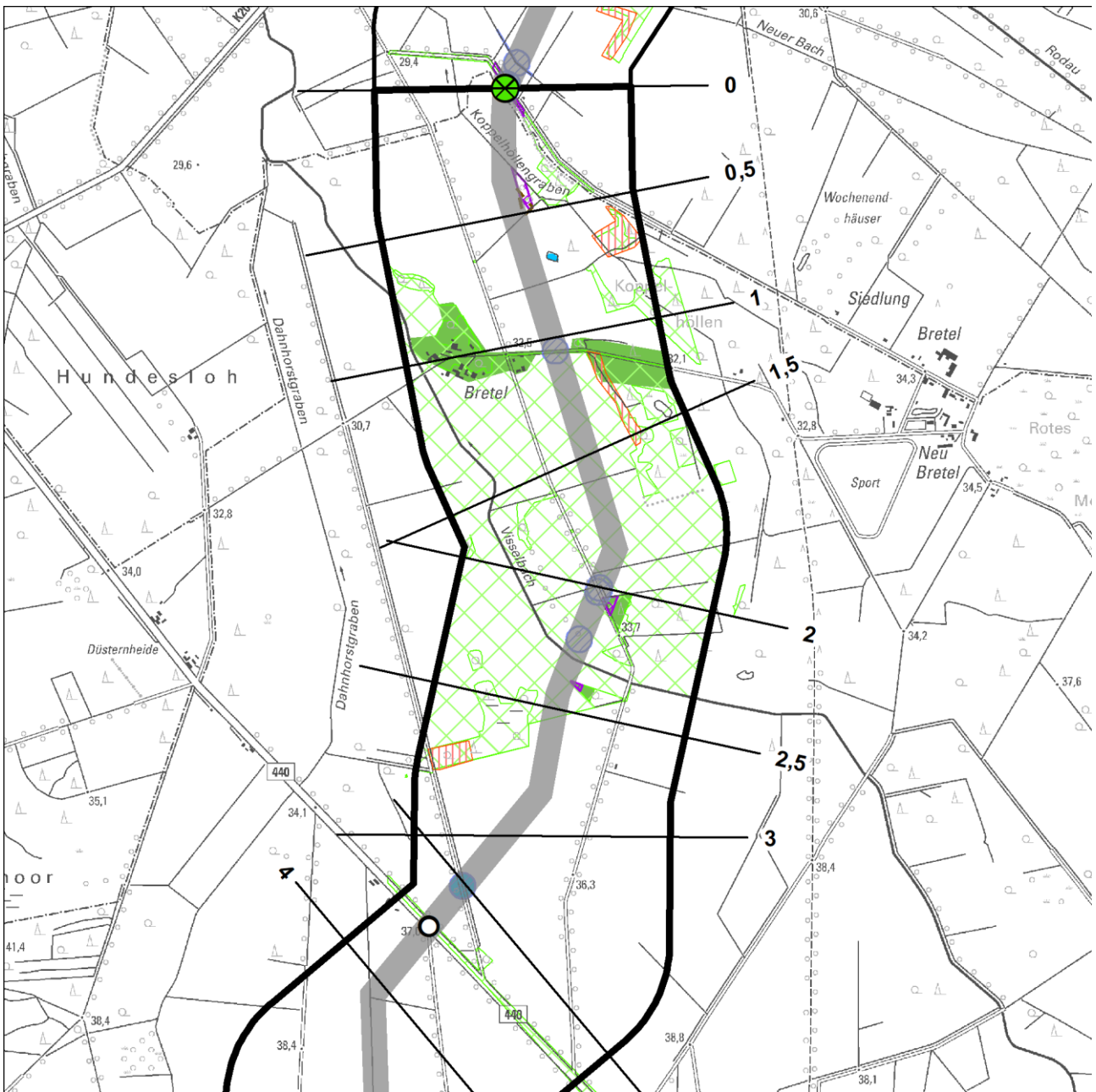
**Segment 011 - Karte 4/4**

-  Trassenvorschlag
-  Trassenalternative
-  Trassenkorridor







-  geschlossene Querung Natura 2000
-  absehbar geschlossene Querung
-  sonstige geschlossene Querung




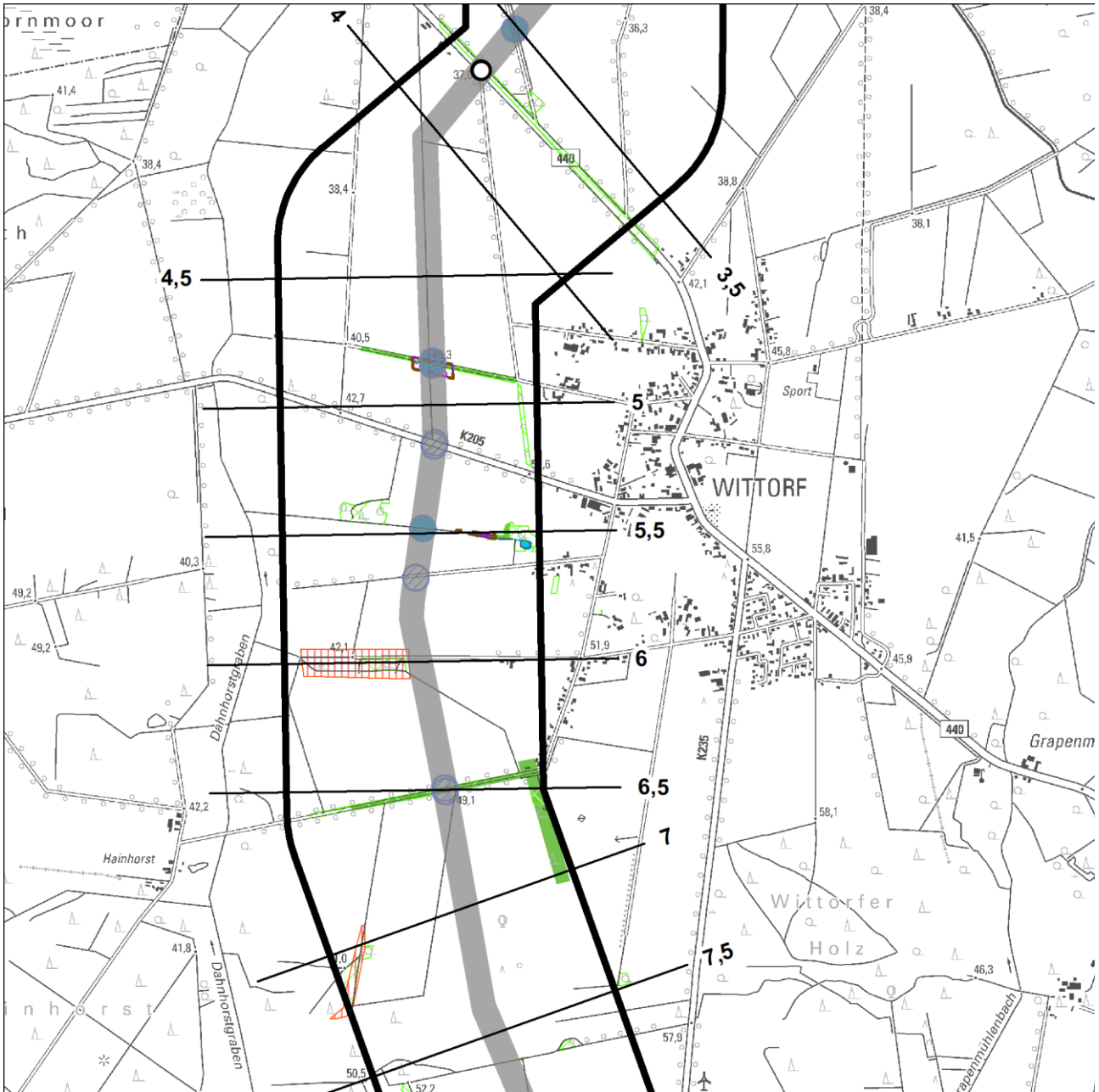
©GeoBasis-DE / BKG 2016






**Segment 012 - Karte 1/4**




- |   |                    |   |                                  |
|---|--------------------|---|----------------------------------|
|  | Trassenvorschlag   |  | geschlossene Querung Natura 2000 |
|  | Trassenalternative |  | absehbar geschlossene Querung    |
|  | Trassenkorridor    |  | sonstige geschlossene Querung    |





**Segment 012 - Karte 2/4**

-  Trassenvorschlag
-  Trassenalternative
-  Trassenkorridor




-  geschlossene Querung Natura 2000
-  absehbar geschlossene Querung
-  sonstige geschlossene Querung






©GeoBasis-DE / BKG 2016



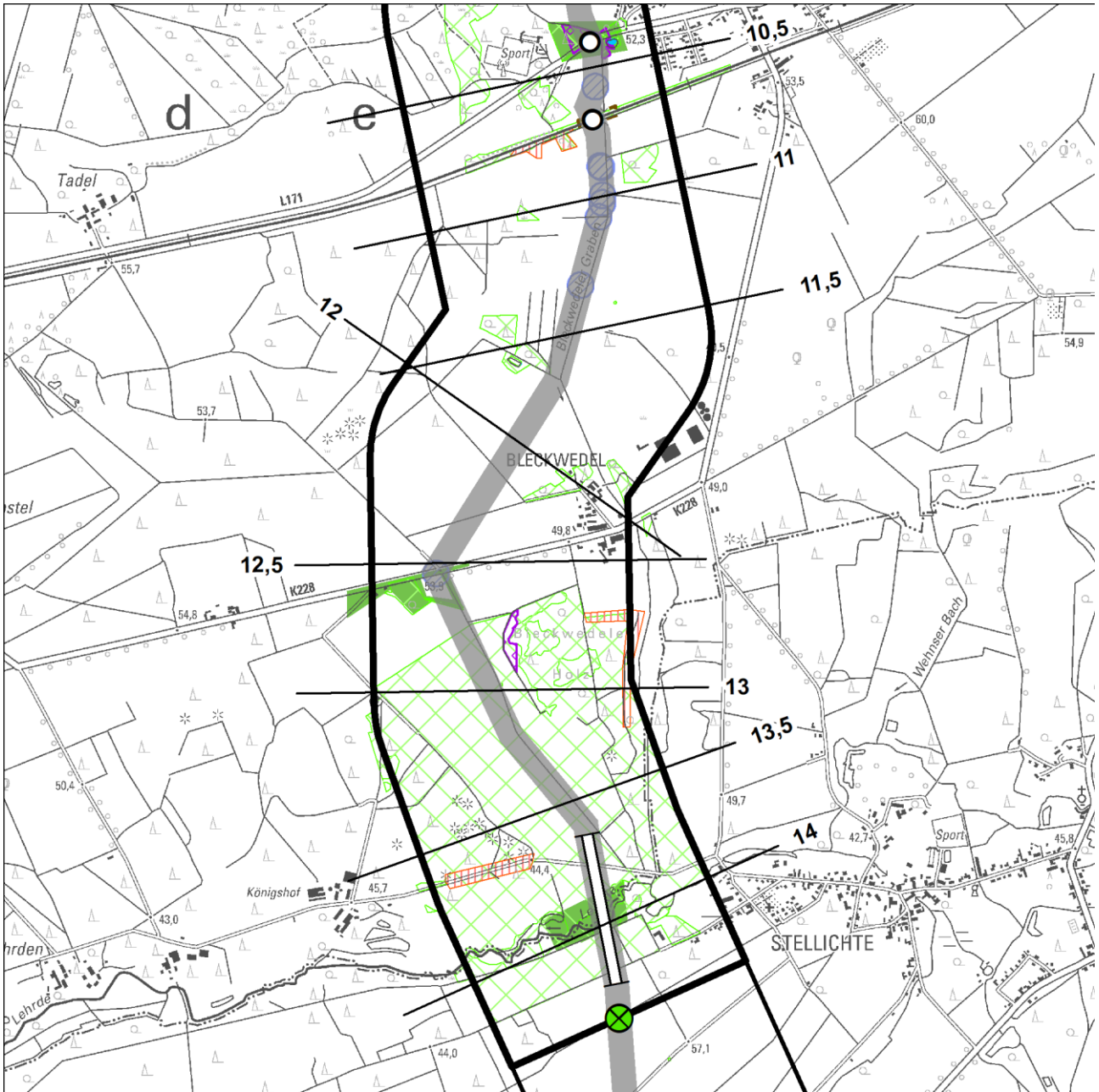
**Segment 012 - Karte 3/4**

-  Trassenvorschlag
-  Trassenalternative
-  Trassenkorridor







-  geschlossene Querung Natura 2000
-  absehbar geschlossene Querung
-  sonstige geschlossene Querung




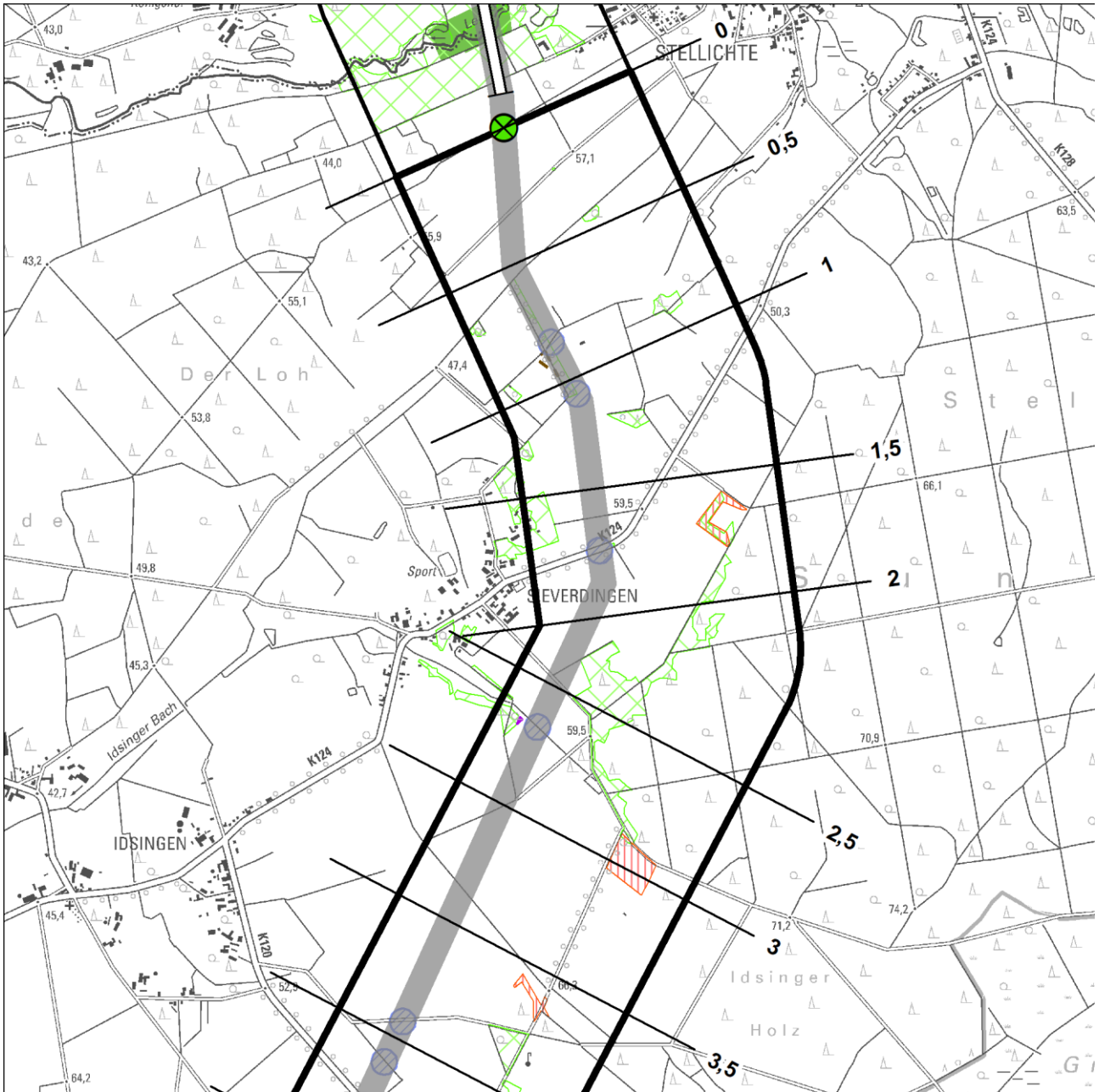
©GeoBasis-DE / BKG 2016






**Segment 012 - Karte 4/4**




- |   |                    |   |                                  |
|---|--------------------|---|----------------------------------|
|  | Trassenvorschlag   |  | geschlossene Querung Natura 2000 |
|  | Trassenalternative |  | absehbar geschlossene Querung    |
|  | Trassenkorridor    |  | sonstige geschlossene Querung    |





**Segment 013 - Karte 1/4**

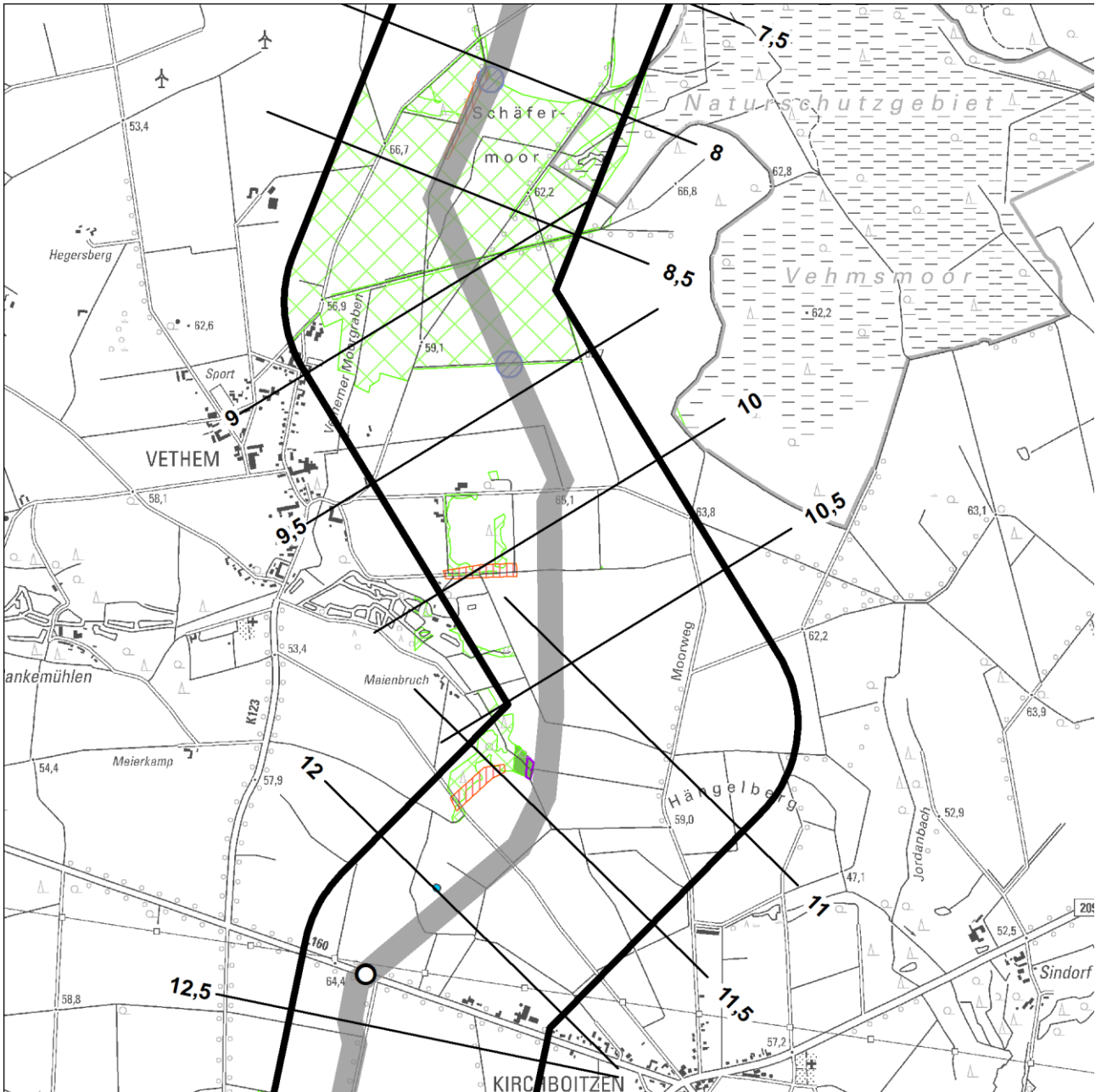
-  Trassenvorschlag
-  Trassenalternative
-  Trassenkorridor

-  geschlossene Querung Natura 2000
-  absehbar geschlossene Querung
-  sonstige geschlossene Querung









©GeoBasis-DE / BKG 2016





**Segment 013 - Karte 3/4**

-  Trassenvorschlag
-  Trassenalternative
-  Trassenkorridor

-  geschlossene Querung Natura 2000
-  absehbar geschlossene Querung
-  sonstige geschlossene Querung









©GeoBasis-DE / BKG 2016





**Segment 014 - Karte 1/3**

-  Trassenvorschlag
-  Trassenalternative
-  Trassenkorridor

-  geschlossene Querung Natura 2000
-  absehbar geschlossene Querung
-  sonstige geschlossene Querung









©GeoBasis-DE / BKG 2016



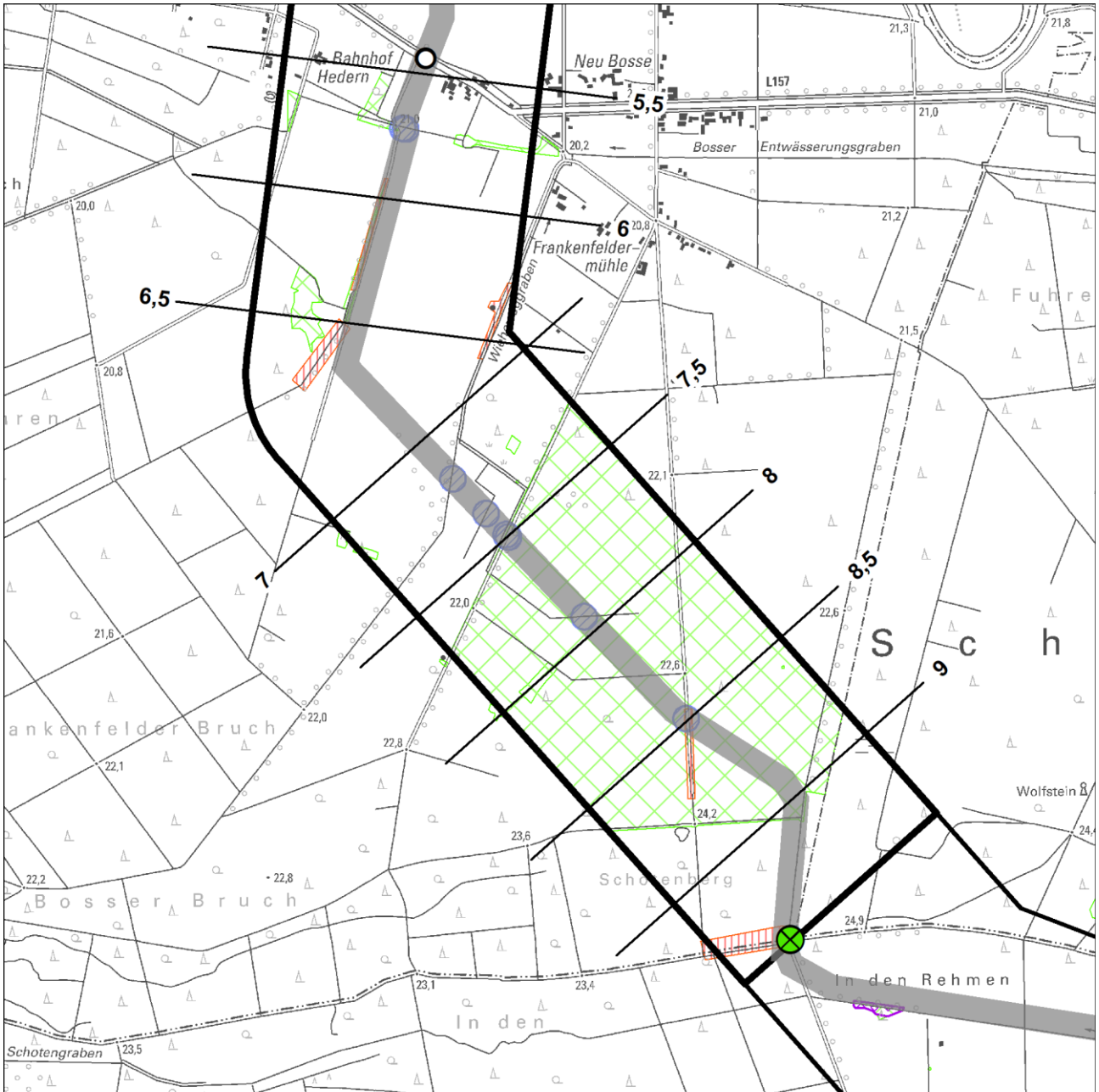


**Segment 014 - Karte 2/3**







- |   |                    |   |                                  |
|---|--------------------|---|----------------------------------|
|  | Trassenvorschlag   |  | geschlossene Querung Natura 2000 |
|  | Trassenalternative |  | absehbar geschlossene Querung    |
|  | Trassenkorridor    |  | sonstige geschlossene Querung    |




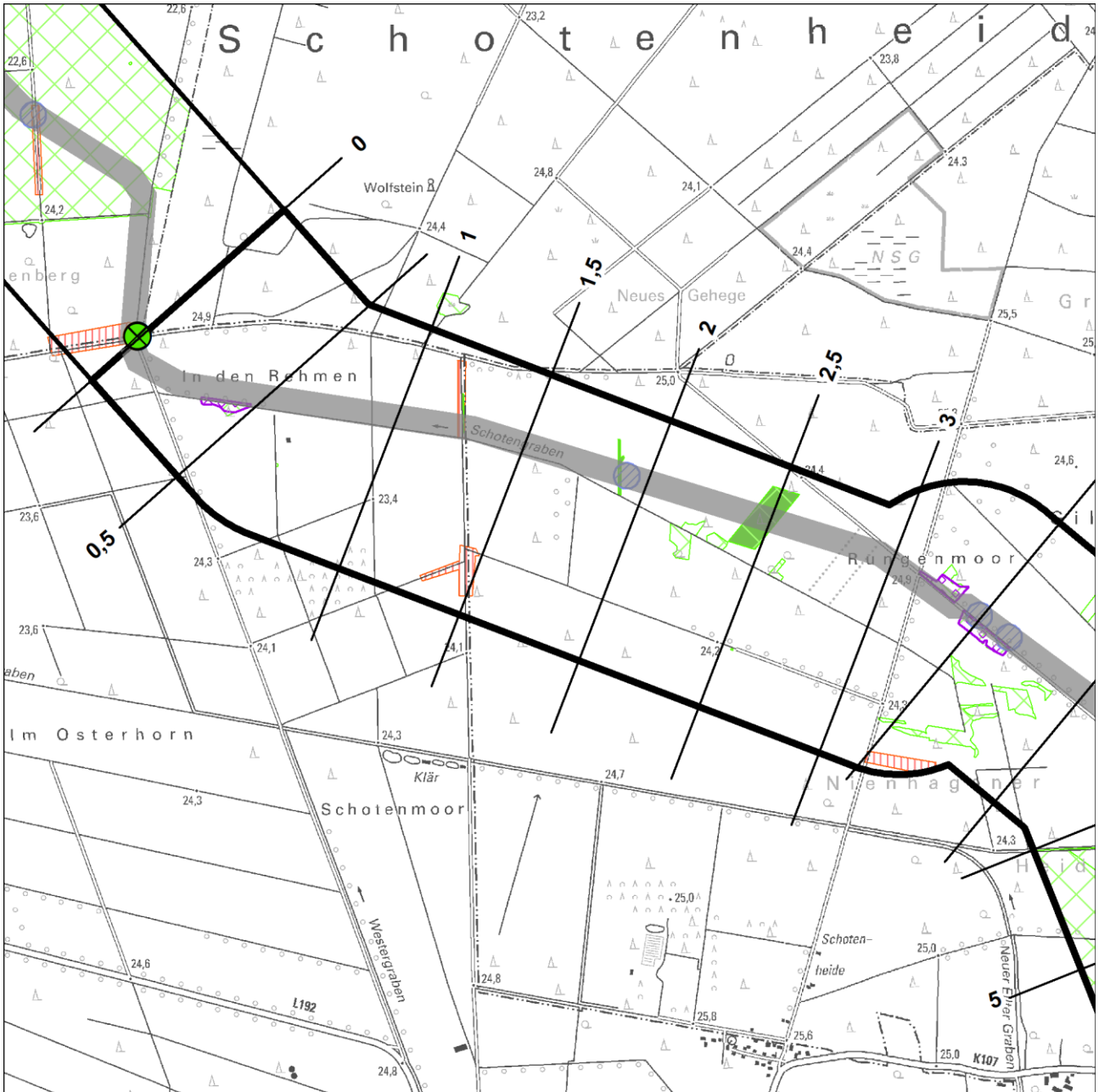
©GeoBasis-DE / BKG 2016









**Segment 014 - Karte 3/3**

- |   |                    |   |                                  |
|---|--------------------|---|----------------------------------|
|  | Trassenvorschlag   |  | geschlossene Querung Natura 2000 |
|  | Trassenalternative |  | absehbar geschlossene Querung    |
|  | Trassenkorridor    |  | sonstige geschlossene Querung    |





**Segment 015 - Karte 1/3**


- |   |                    |   |                                  |
|---|--------------------|---|----------------------------------|
|  | Trassenvorschlag   |  | geschlossene Querung Natura 2000 |
|  | Trassenalternative |  | absehbar geschlossene Querung    |
|  | Trassenkorridor    |  | sonstige geschlossene Querung    |






©GeoBasis-DE / BKG 2016



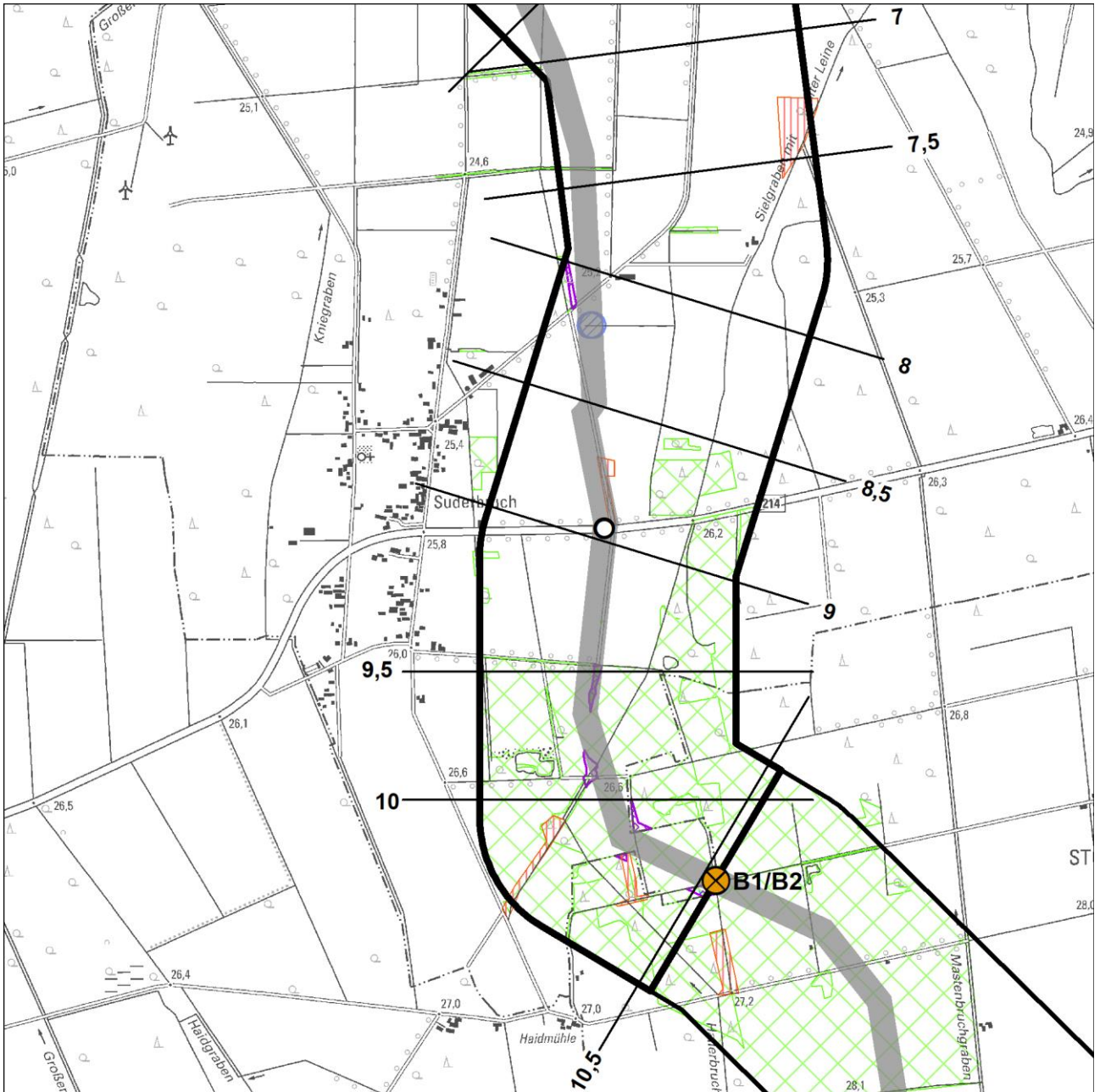
**Segment 015 - Karte 2/3**

-  Trassenvorschlag
-  Trassenalternative
-  Trassenkorridor







-  geschlossene Querung Natura 2000
-  absehbar geschlossene Querung
-  sonstige geschlossene Querung



©GeoBasis-DE / BKG 2016



**Segment 015 - Karte 3/3**

- |   |                    |   |                                  |
|---|--------------------|---|----------------------------------|
|  | Trassenvorschlag   |  | geschlossene Querung Natura 2000 |
|  | Trassenalternative |  | absehbar geschlossene Querung    |
|  | Trassenkorridor    |  | sonstige geschlossene Querung    |

