

A100\_ARGESL\_P19\_V3\_B3\_GEN\_1004

**Antrag auf Planfeststellungsbeschluss  
nach § 19 NABEG für  
SuedLink – BBPIG-Vorhaben Nr. 3  
HGÜ-Verbindung Brunsbüttel – Großgartach**

**Landkreisgrenze Region Hannover/Hildesheim (NI)  
– Edemissen/ Strodthagen (NI)**

**Planfeststellungsabschnitt B3  
ANLAGE 4  
KARTEN DER PROBEFLÄCHEN (KARTIERUNGEN)**

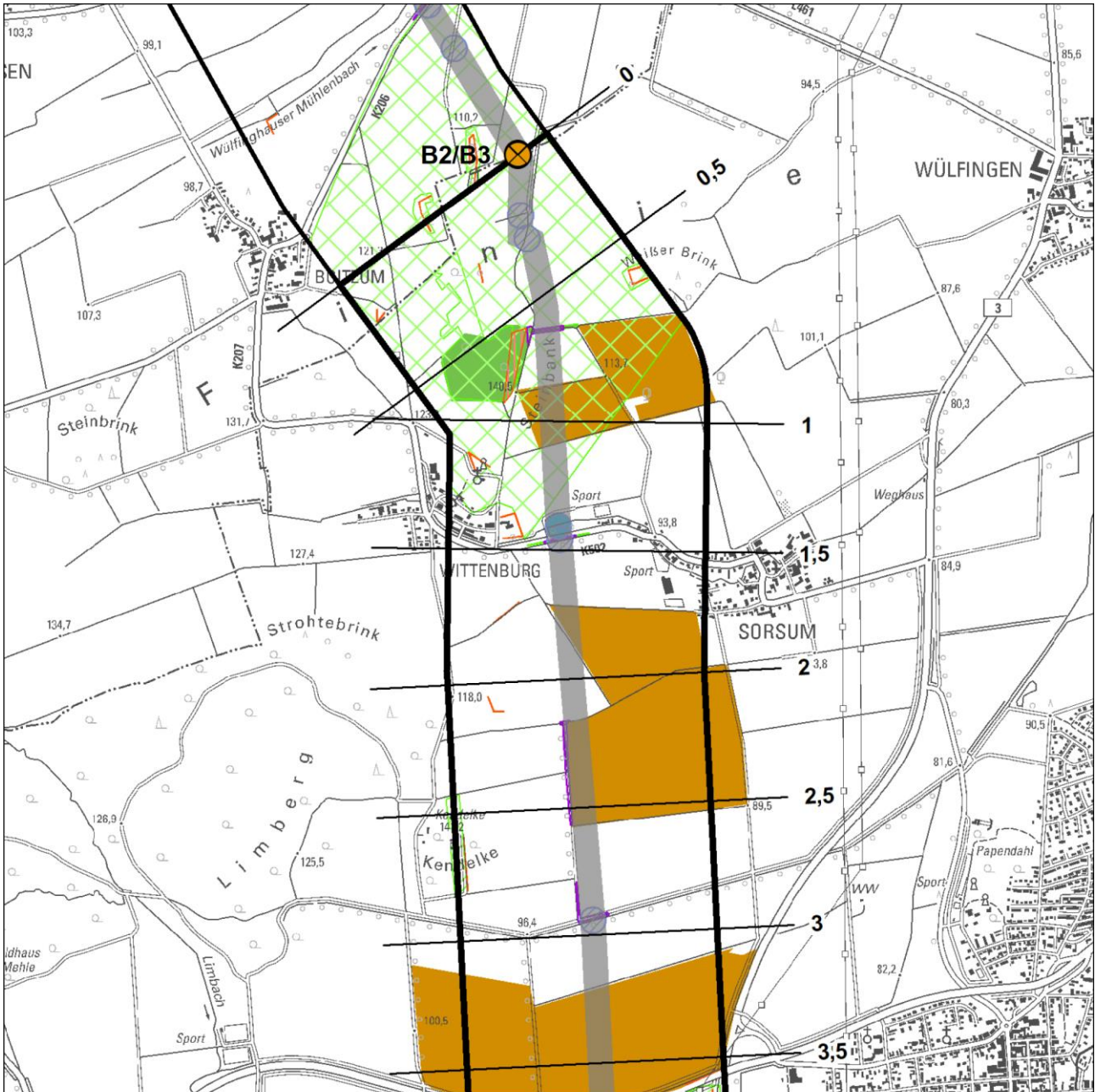
0	12.05.2021	Antragsunterlagen nach § 19 NABEG	BerB	RoIC	RieM
Vers.	Datum	Ausgabe, Art der Änderung	Erstellt	Geprüft	Freigegeben

## Legende Probeflächen

	Gewässer		Brutvögel (Horst- und Revierkartierung, Baumhöhlenerfassung)
	Haselmaus		Schmetterlinge
	Reptilien		Amphibien
	Xylobionte Arthropoden		Feldhamster
	Wildkatze		Fledermaus (Baumhöhlenerfassung, Horchboxen, Netzfang und Telemetrie)
	Rastvögel		




## Allgemeine Legende


	Trassenvorschlag		geschlossene Querung Natura 2000
	Trassenalternative		absehbar geschlossene Querung
	festgelegter Trassenkorridor (§ 12 NABEG)		sonstige geschlossene Querung
	Vorschlagstrassenkorridor (§ 8 NABEG)		Netzverknüpfungspunkt
	alternatives Trassenkorridor-segment (§ 8 NABEG)		Abschnittsübergabepunkt
	potenzieller Schachtstandort		Segmentübergabepunkt
	potenzieller Konverterstandort		



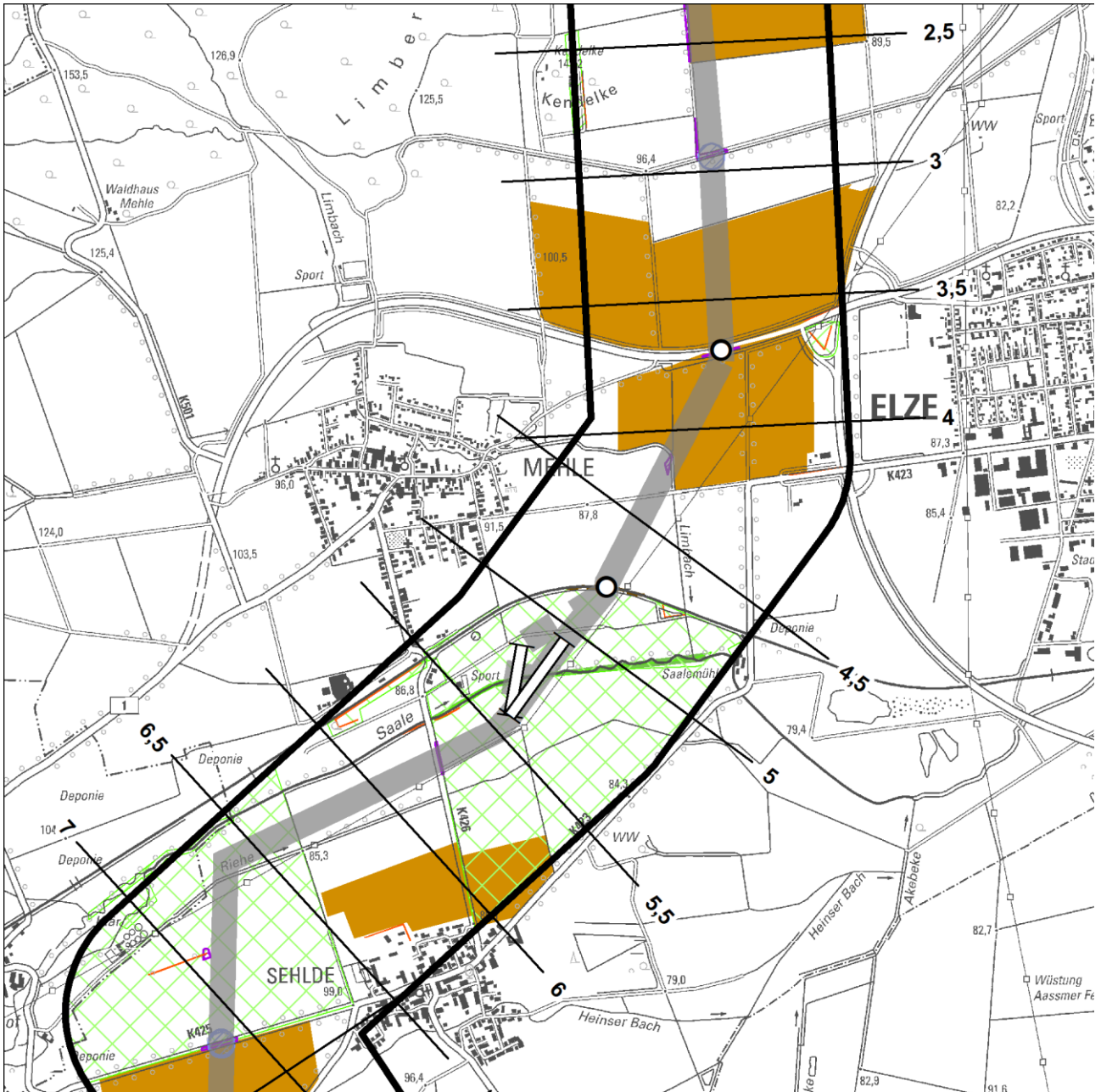
**Segment 021 - Karte 1/3**

-  Trassenvorschlag
-  Trassenalternative
-  Trassenkorridor




-  geschlossene Querung Natura 2000
-  absehbar geschlossene Querung
-  sonstige geschlossene Querung






©GeoBasis-DE / BKG 2016



**Segment 021 - Karte 2/3**

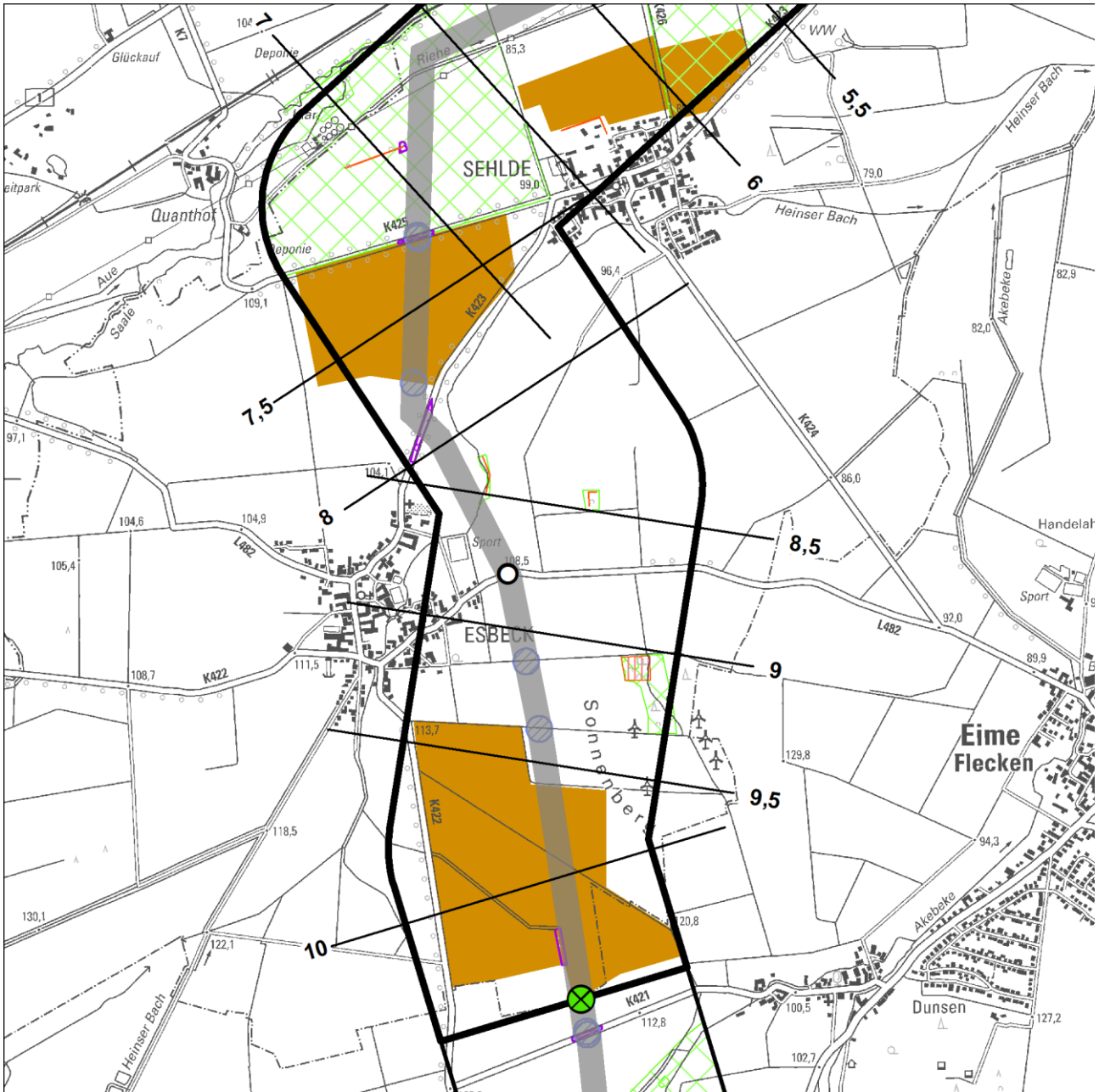
-  Trassenvorschlag
-  Trassenalternative
-  Trassenkorridor

-  geschlossene Querung Natura 2000
-  absehbar geschlossene Querung
-  sonstige geschlossene Querung









©GeoBasis-DE / BKG 2016





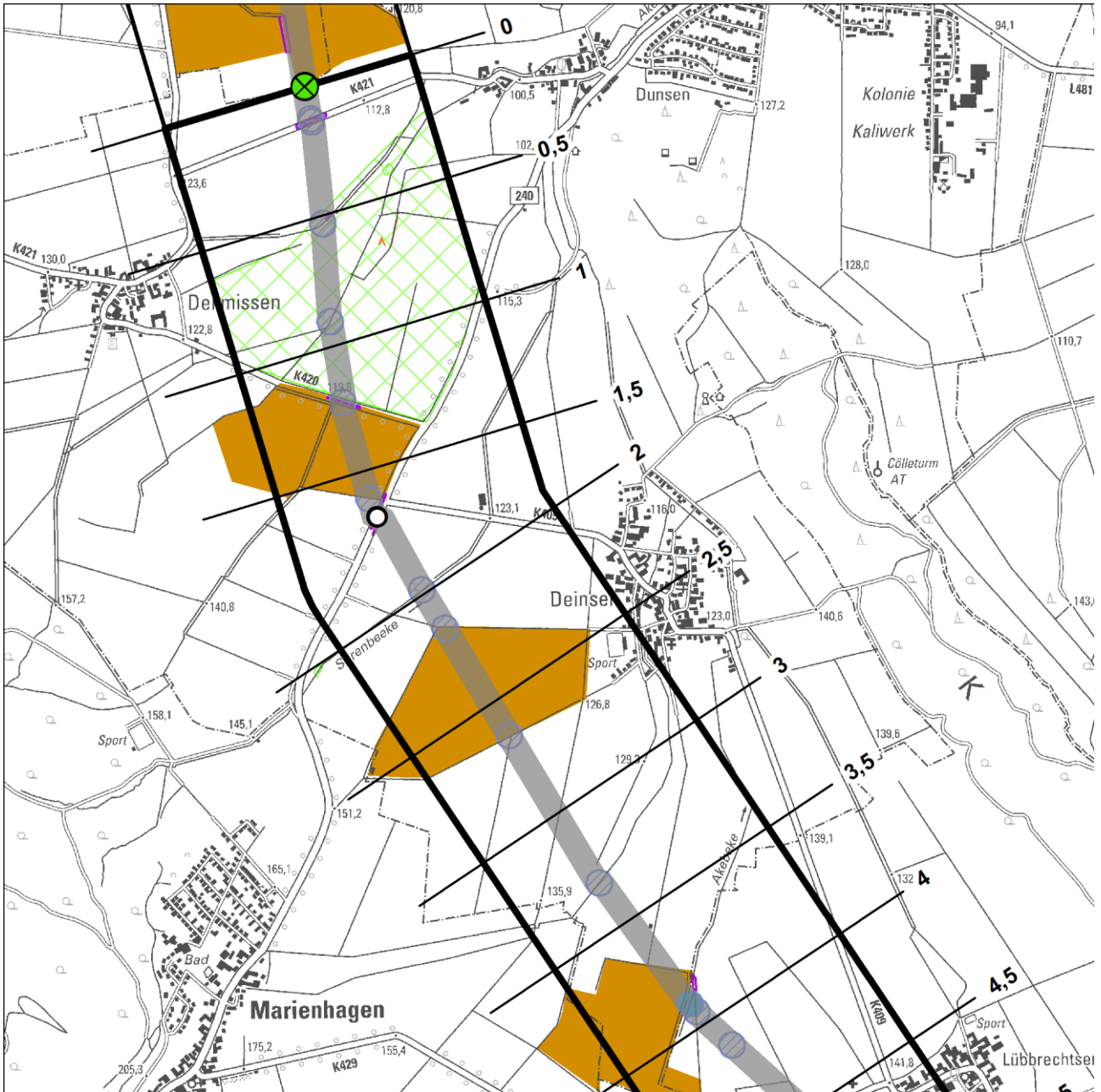
**Segment 021 - Karte 3/3**

-  Trassenvorschlag
-  Trassenalternative
-  Trassenkorridor




-  geschlossene Querung Natura 2000
-  absehbar geschlossene Querung
-  sonstige geschlossene Querung






©GeoBasis-DE / BKG 2016



**Segment 022 - Karte 1/2**

-  Trassenvorschlag
-  Trassenalternative
-  Trassenkorridor

-  geschlossene Querung Natura 2000
-  absehbar geschlossene Querung
-  sonstige geschlossene Querung









©GeoBasis-DE / BKG 2016





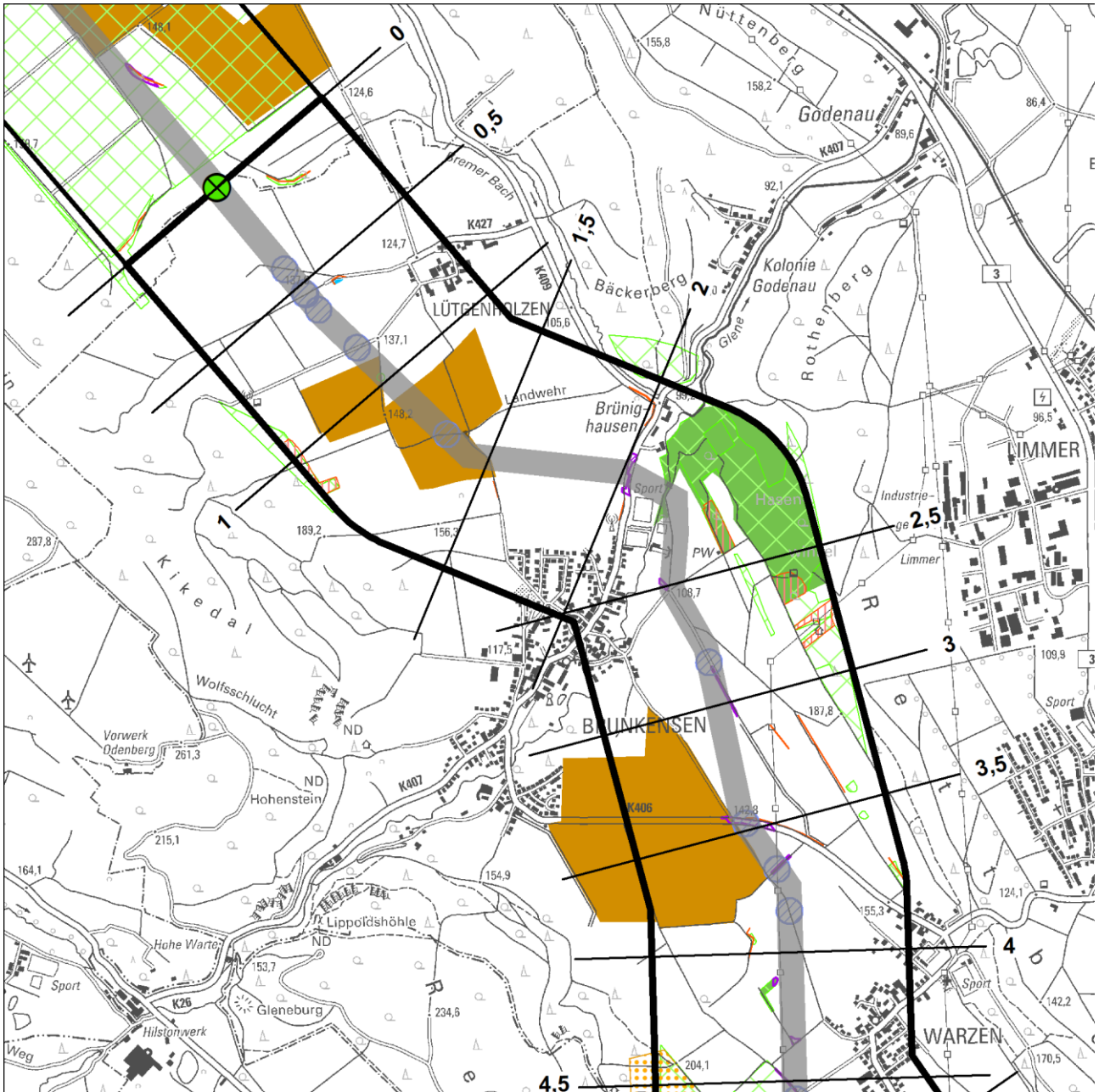
**Segment 022 - Karte 2/2**

-  Trassenvorschlag
-  Trassenalternative
-  Trassenkorridor




-  geschlossene Querung Natura 2000
-  absehbar geschlossene Querung
-  sonstige geschlossene Querung






©GeoBasis-DE / BKG 2016



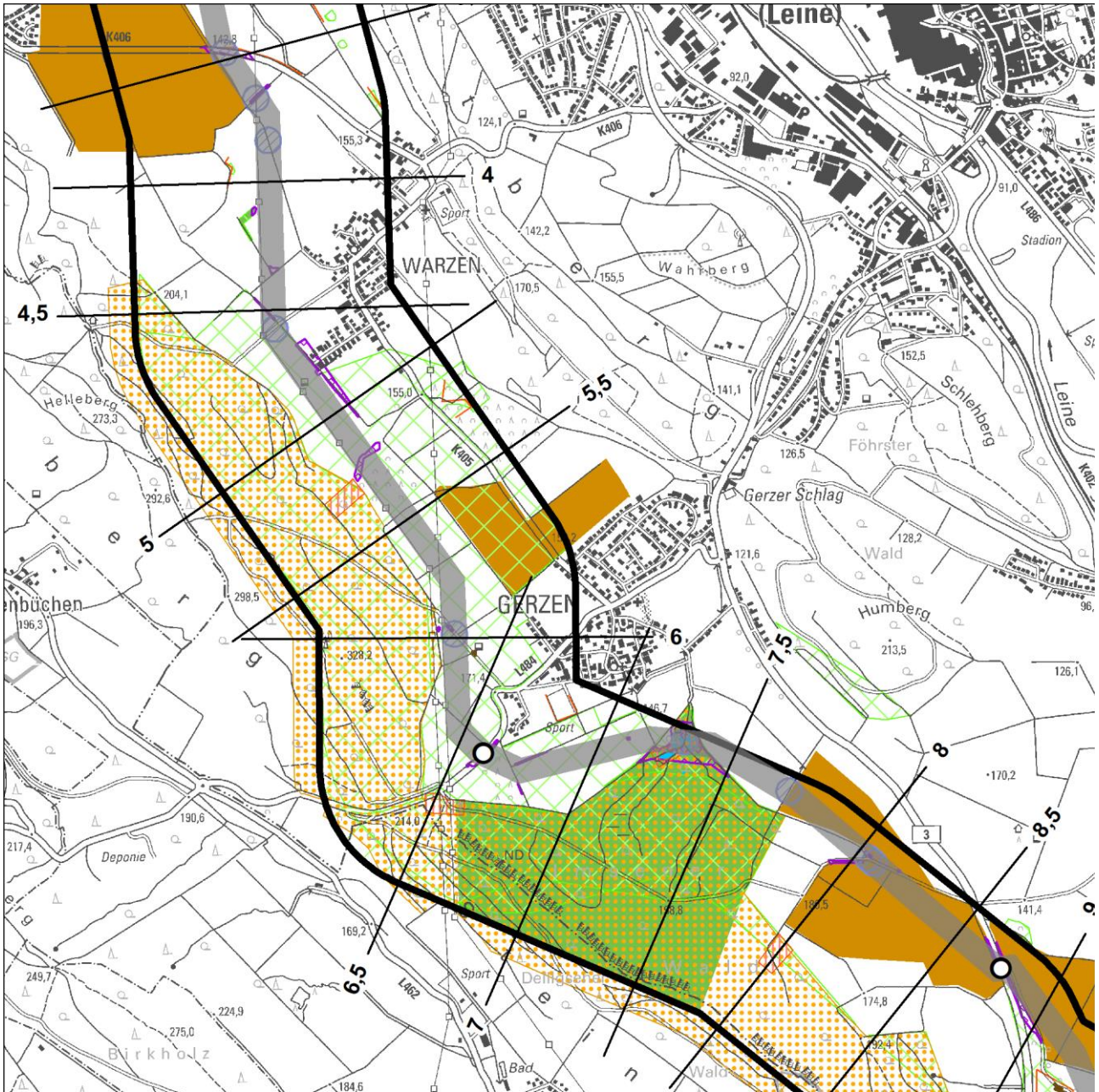
**Segment 023 - Karte 1/5**

-  Trassenvorschlag
-  Trassenalternative
-  Trassenkorridor


-  geschlossene Querung Natura 2000
-  absehbar geschlossene Querung
-  sonstige geschlossene Querung






©GeoBasis-DE / BKG 2016



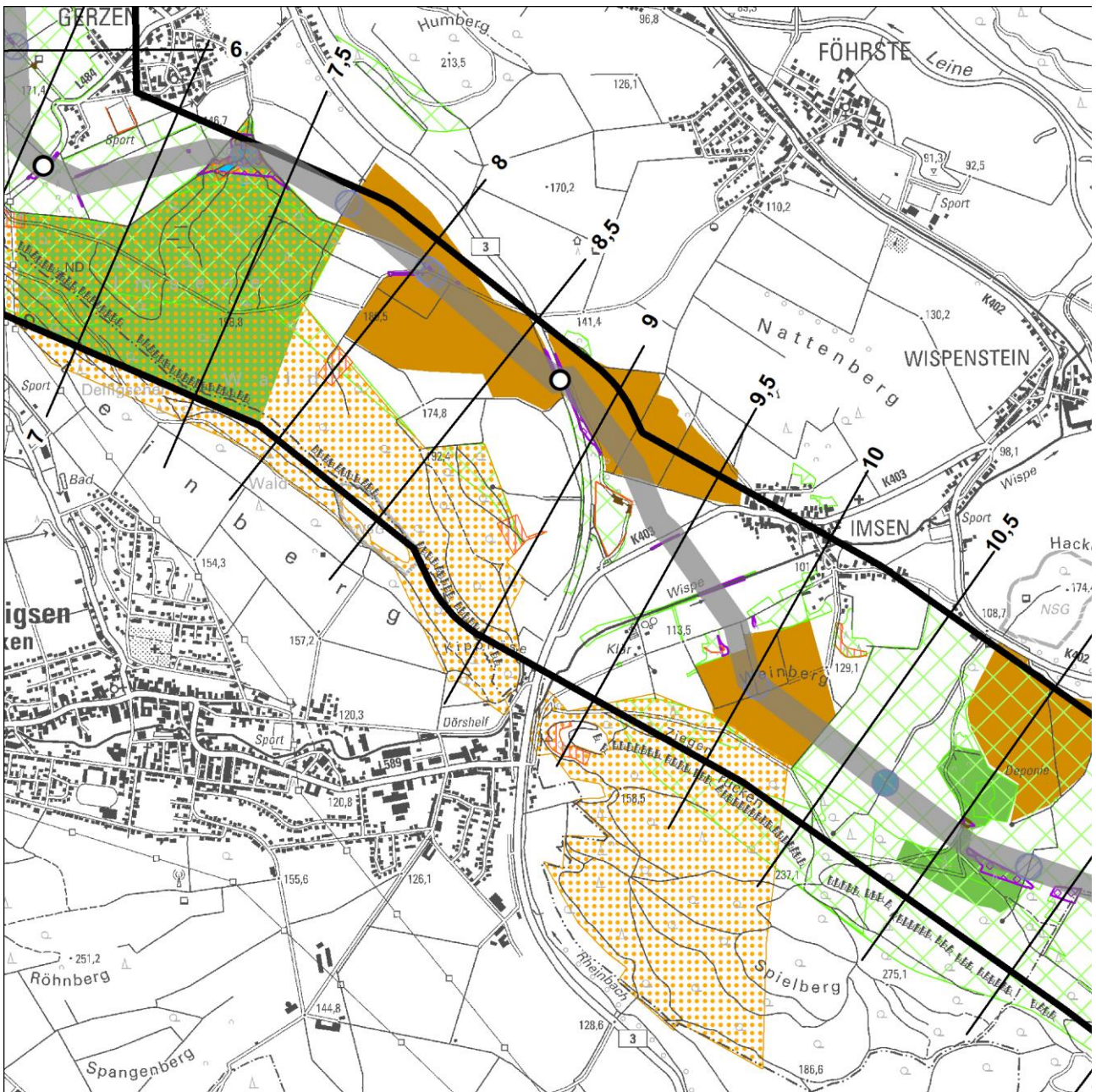
**Segment 023 - Karte 2/5**

-  Trassenvorschlag
-  Trassenalternative
-  Trassenkorridor







-  geschlossene Querung Natura 2000
-  absehbar geschlossene Querung
-  sonstige geschlossene Querung



©GeoBasis-DE / BKG 2016

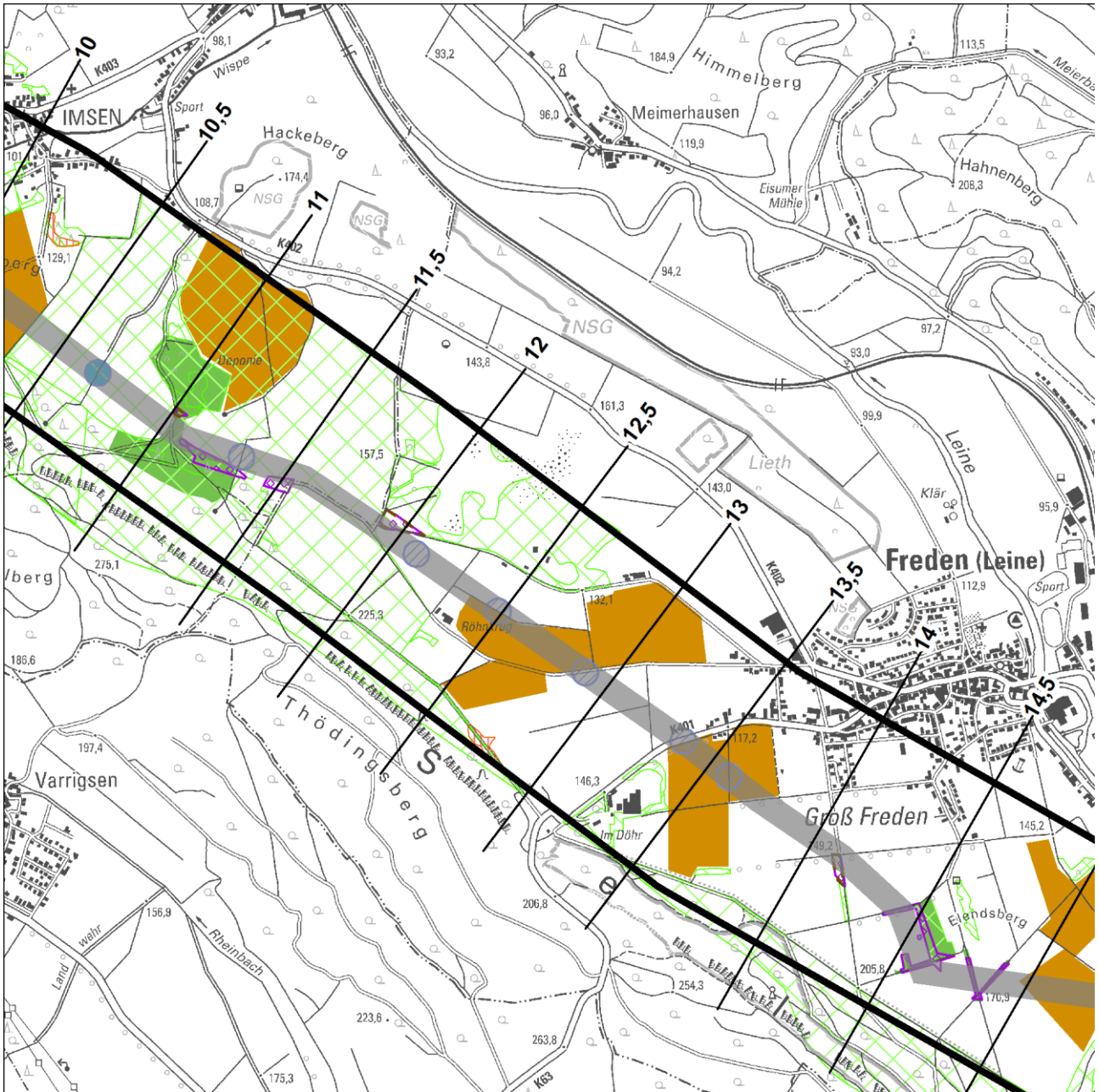


**Segment 023 - Karte 3/5**




- |                                                                                     |                    |                                                                                     |                                  |
|-------------------------------------------------------------------------------------|--------------------|-------------------------------------------------------------------------------------|----------------------------------|
|  | Trassenvorschlag   |  | geschlossene Querung Natura 2000 |
|  | Trassenalternative |  | absehbar geschlossene Querung    |
|  | Trassenkorridor    |  | sonstige geschlossene Querung    |






©GeoBasis-DE / BKG 2016



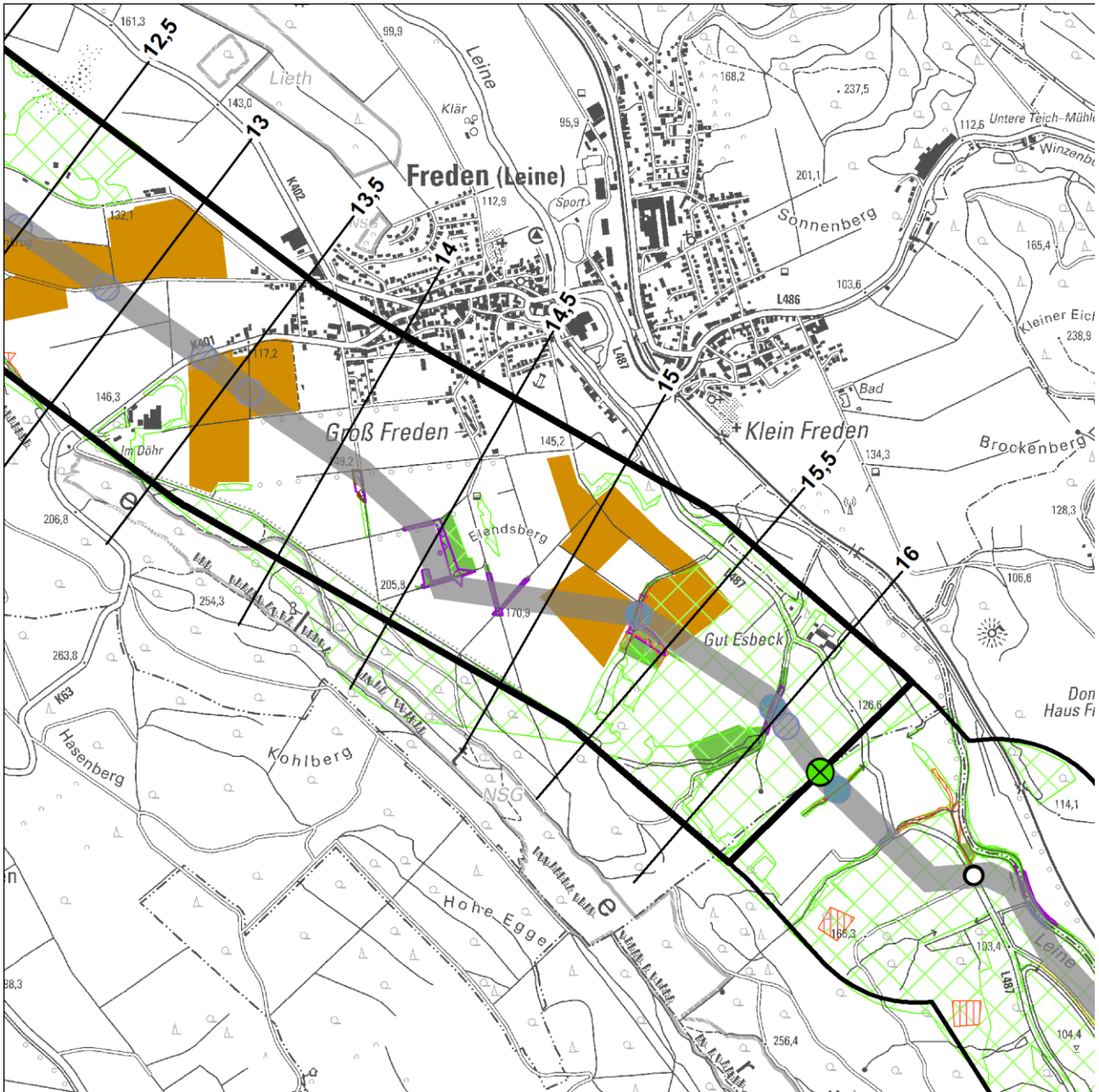
**Segment 023 - Karte 4/5**

-  Trassenvorschlag
-  Trassenalternative
-  Trassenkorridor




-  geschlossene Querung Natura 2000
-  absehbar geschlossene Querung
-  sonstige geschlossene Querung






©GeoBasis-DE / BKG 2016



**Segment 023 - Karte 5/5**

-  Trassen-vorschlag
-  Trassenalternativen
-  Trassenkorridor




-  geschlossene Querung Natura 2000
-  absehbar geschlossene Querung
-  sonstige geschlossene Querung






©GeoBasis-DE / BKG 2016



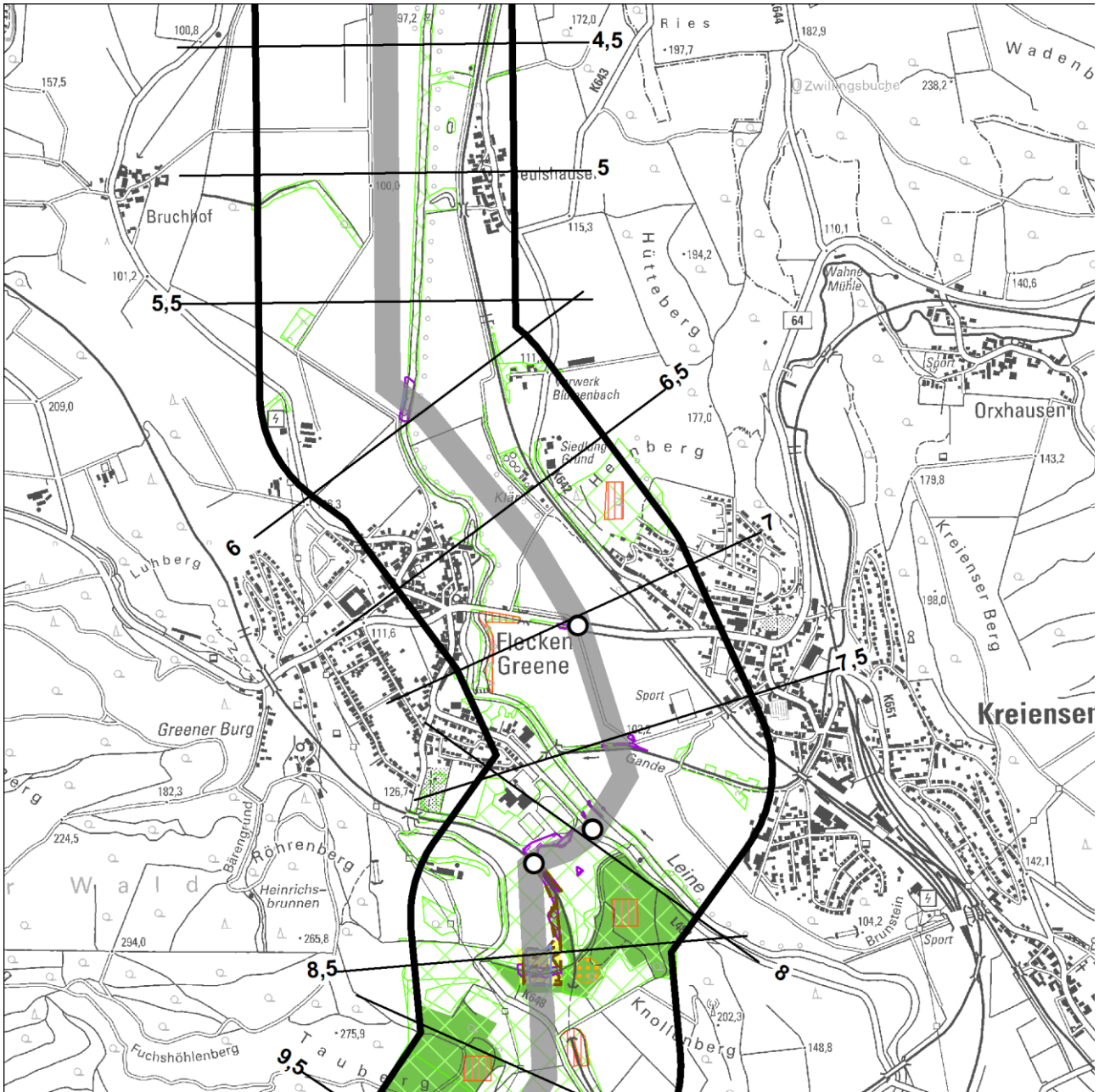
**Segment 024 - Karte 1/5**

-  Trassenvorschlag
-  Trassenalternative
-  Trassenkorridor




-  geschlossene Querung Natura 2000
-  absehbar geschlossene Querung
-  sonstige geschlossene Querung






©GeoBasis-DE / BKG 2016



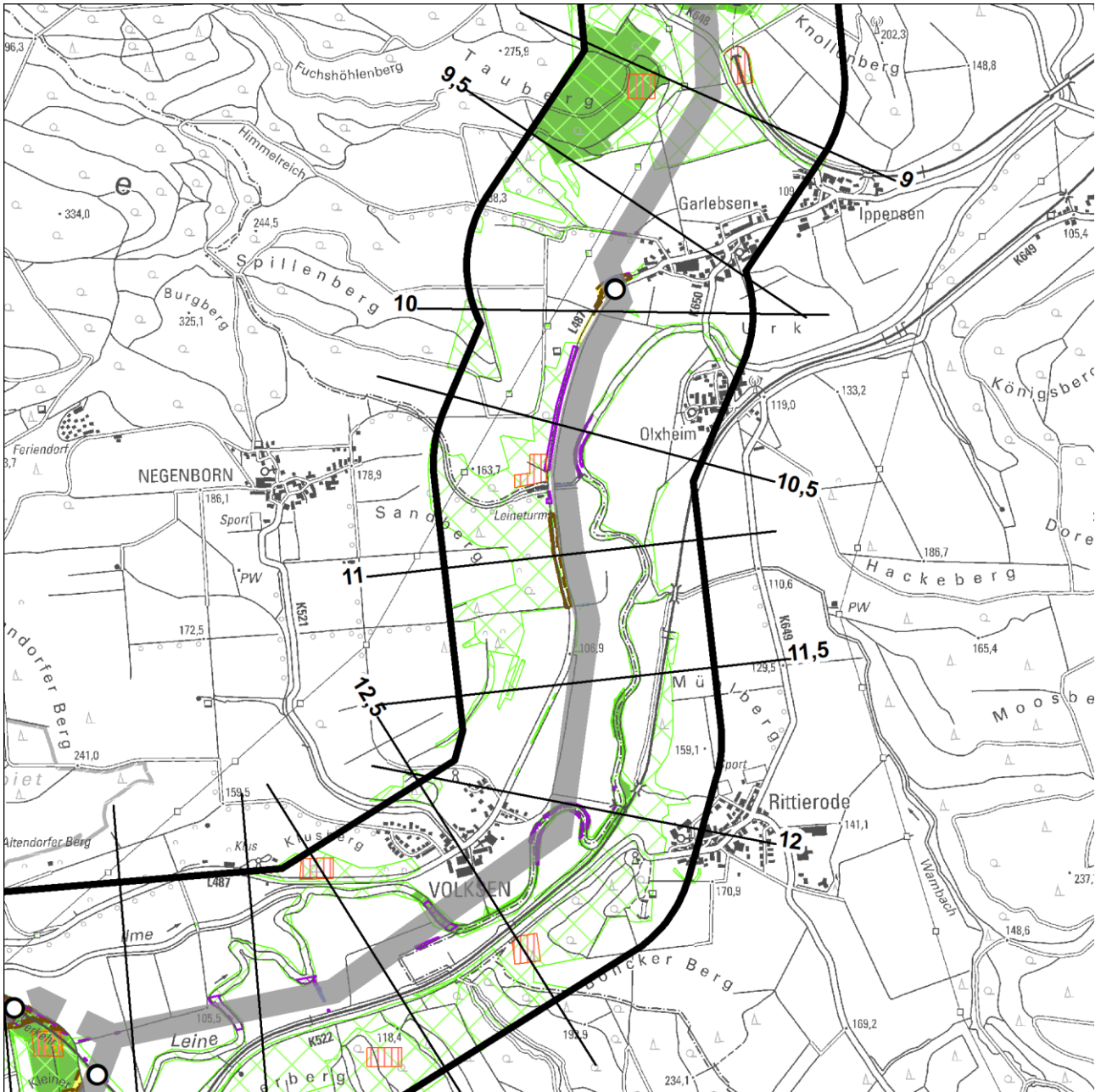
**Segment 024 - Karte 2/5**

-  Trassenvorschlag
-  Trassenalternative
-  Trassenkorridor




-  geschlossene Querung Natura 2000
-  absehbar geschlossene Querung
-  sonstige geschlossene Querung






©GeoBasis-DE / BKG 2016



**Segment 024 - Karte 3/5**

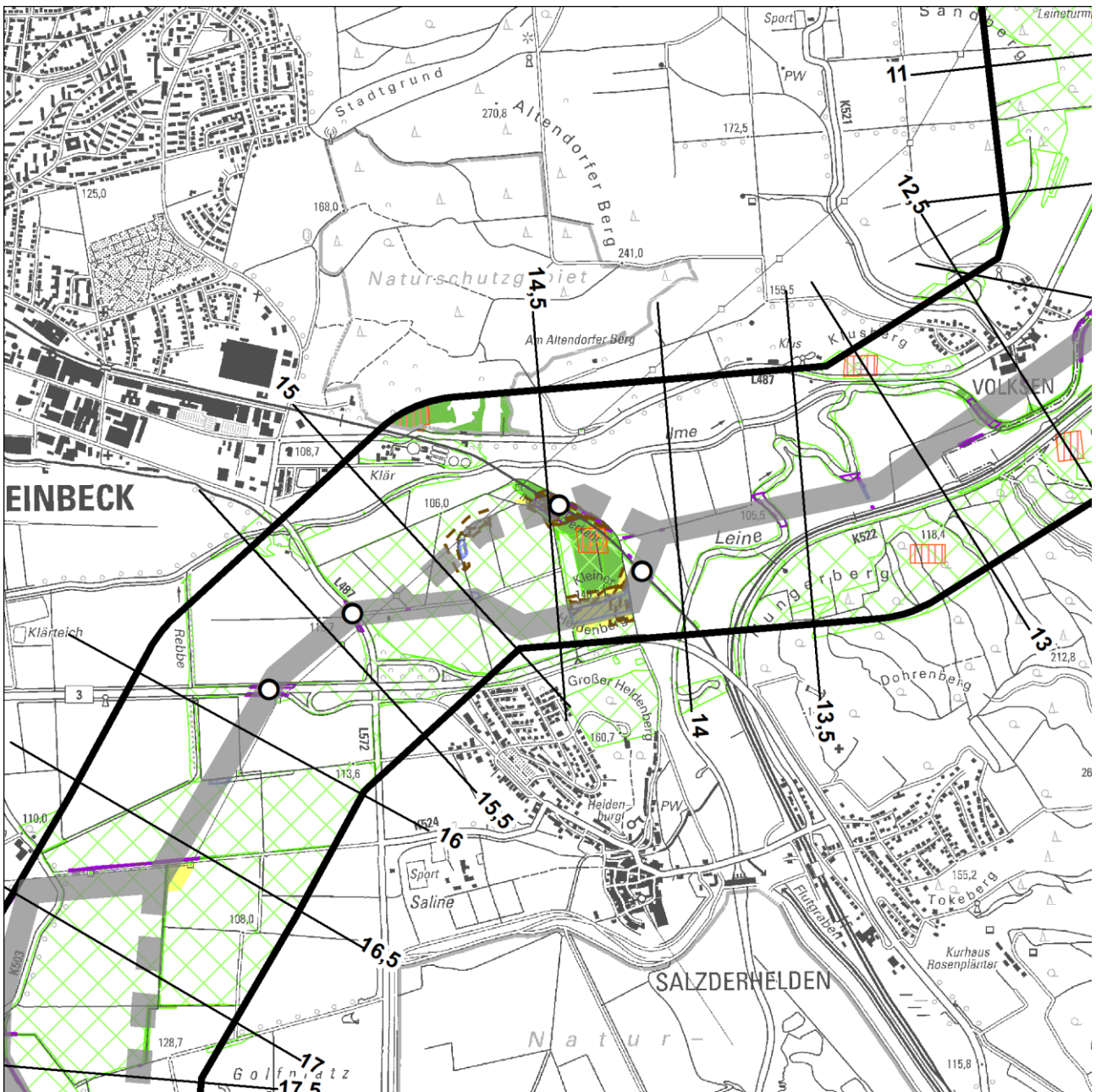
-  Trassenvorschlag
-  Trassenalternative
-  Trassenkorridor

-  geschlossene Querung Natura 2000
-  absehbar geschlossene Querung
-  sonstige geschlossene Querung









©GeoBasis-DE / BKG 2016



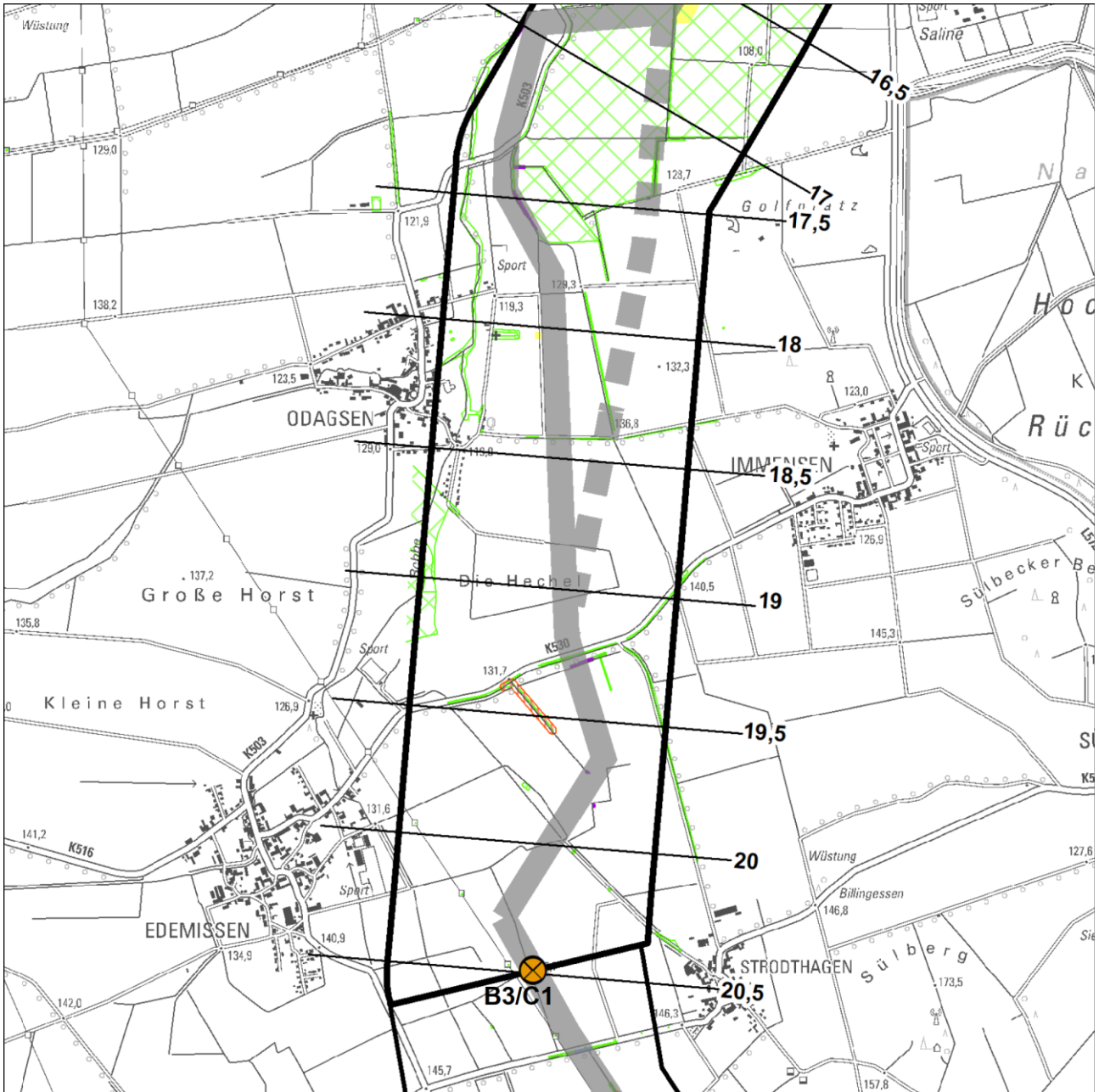


**Segment 024 - Karte 4/5**




- |                                                                                     |                    |                                                                                     |                                  |
|-------------------------------------------------------------------------------------|--------------------|-------------------------------------------------------------------------------------|----------------------------------|
|  | Trassenvorschlag   |  | geschlossene Querung Natura 2000 |
|  | Trassenalternative |  | absehbar geschlossene Querung    |
|  | Trassenkorridor    |  | sonstige geschlossene Querung    |






©GeoBasis-DE / BKG 2016



**Segment 024 - Karte 5/5**

-  Trassenvorschlag
-  Trassenalternative
-  Trassenkorridor

-  geschlossene Querung Natura 2000
-  absehbar geschlossene Querung
-  sonstige geschlossene Querung



©GeoBasis-DE / BKG 2016