Quelle: Auszug aus den Geodaten des Landesamtes für Geoinformation und Landesvermessung Niedersachsen, © 2023 LGLN
Koordinatensystem: ETRS89 / UTM Zone 32N, EPSG: 25832

0 50 100 150 200 Meter

Größe: 1189 mm x 297 mm

Verwaltung

- Land
- Kreis
- Stadt/Gem.
- Gemarkung
- Flur
- Flurstücksgrenze
- Gebäude
- 37 Flurstücksnummer
- 001 Kreuzungsnummer (s. Kreuzungsverzeichnis in Anlage Teil C08)
- 001 Bauwerksnummer (s. Bauwerksverzeichnis in Anlage Teil C09)
- K-A4-09-004-V3 Örtlichkeit von Objekten
- LH-00-10000.VML000.LP Betriebsmittelkennzeichen

Vorübergeh. IA

- Arbeitsstreifen / bauzeitliche Zuwegung

Sonderbauwerk

- Schachtstandort
- Druckleitungstrasse
- Fremdleitungen (unterirdisch)
- Fremdleitungen (oberirdisch)
- geplante Leitungen (nachrichtliche Übernahme)
- Nebenbauwerke
- Angrenzende Blattschnitte
- Flurbereinigungsgebiet
- Waldfläche
- Versickerungsfläche
- Festgelegter Trassenkorridor in angrenzendem PFA
- Planfeststellungsabschnittsgrenze
- Trassenachse in angrenzendem PFA (nachrichtlich)

Systemskizze - Stammstrecke

Draufsicht

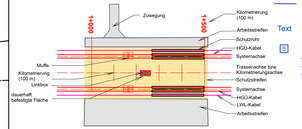

Profilansicht

2 x 2 Kabel 525 kV

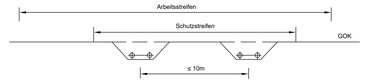

Eine Dokumentation zu den verwendeten Daten und Informationen erfolgt in Teil M.

DECKBLATT I

- Änderung oder Ergänzung von Flächenobjekten (Strichstärke der Umrandung objektabhängig)
- Änderung oder Ergänzung von Linienobjekten (Typ und Strichstärke der Linie objektabhängig)
- Text Änderung oder Ergänzung von Texten oder Zahlen
- 5 Änderung oder Ergänzung von anderen Zeichnungsobjekten (Beispiel)

SuedLink

BBPIG-Vorhaben 3, HGÜ-Verbindung Brunsbüttel - Großgartach
BBPIG-Vorhaben 4, HGÜ-Verbindung Wilster - Bergrheinfeld/West
Leitung-Nr.: LH-16-10001 / LH-16-10002

Planfeststellungsabschnitt B3
Teil C06
Anlage 01
Lageplan

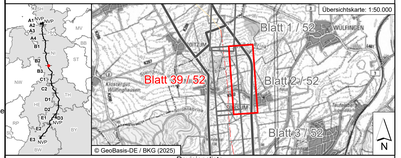

Revisionsliste

Rev	Datum	Ausgabe	Erstellt	Geprüft	Freigegeben
01	31.03.2025	Deckblatt I	HamAri	SwaAar	PloTob
00	15.02.2024	Unterlage nach §21 NABEG	HamAri	WesFel	PatSem

Planfeststellung

Vorhabenträger: ©
Transnet BW GmbH
Pariser Platz
Osloer Straße 15-17
70173 Stuttgart

TRANSNET BW

Datum:

Auftragnehmer:
ARGE Arcadis | Bernard GbR
c/o Arcadis Germany GmbH
Europaplatz 3
64293 Darmstadt
Deutschland

ARBE SuedLink

Planfeststellungsbehörde:

DECKBLATT I

Blatt-Nr.:	39 / 52	Maßstab:	1:2.000
km:		Einheit:	[m]

PSP/WBS:	SL.PS.TS.RP.P4.GP.B3.PU.TC	Dok.-Kennz.:	Objektkennzeichnen	&	DCC	-	tp. Dok.-ID
Vertraulich-keitsstufe:	C2 - intern		-V0.B3	&	CLD010	-	SLPS-AGA-005111-AT-039