

A100\_ARGESL\_P19\_V3\_C1\_GEN\_1004

**Antrag auf Planfeststellungsbeschluss  
nach § 19 NABEG für  
SuedLink – BBPIG-Vorhaben Nr. 3  
HGÜ-Verbindung Brunsbüttel – Großgartach**

**Edemissen/Strodthagen (NI) –  
Bundeslandgrenze Niedersachsen/Hessen**

**Planfeststellungsabschnitt C1  
ANLAGE 4  
KARTEN DER PROBEFLÄCHEN (KARTIERUNGEN)**

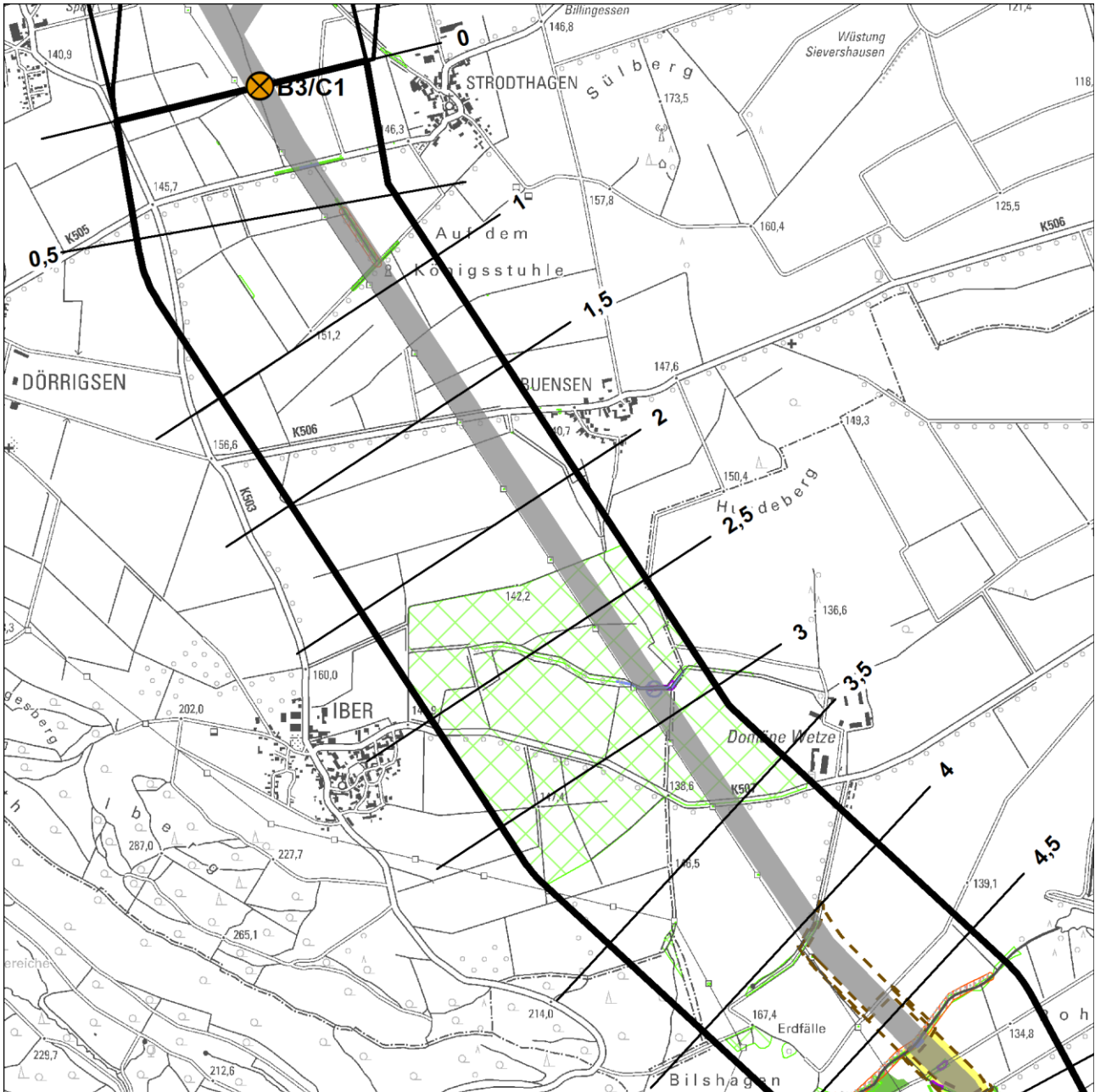
0	23.12.2020	Antragsunterlagen nach § 19 NABEG	BerB	RoIC	RieM
Vers.	Datum	Ausgabe, Art der Änderung	Erstellt	Geprüft	Freigegeben

## Legende Probeflächen

	Gewässer		Brutvögel (Horst- und Revierkartierung, Baumhöhlenerfassung)
	Haselmaus		Schmetterlinge
	Reptilien		Amphibien
	Xylobionte Arthropoden		Feldhamster
	Wildkatze		Fledermaus (Baumhöhlenerfassung, Horchboxen, Netzfang und Telemetrie)
	Rastvögel		

## Allgemeine Legende

	Trassenvorschlag		geschlossene Querung Natura 2000
	Trassenalternative		absehbar geschlossene Querung
	festgelegter Trassenkorridor (§ 12 NABEG)		sonstige geschlossene Querung
	Vorschlagstrassenkorridor (§ 8 NABEG)		Netzverknüpfungspunkt
	alternatives Trassenkorridor-segment (§ 8 NABEG)		Abschnittsübergabepunkt
	potenzieller Schachtstandort		Segmentübergabepunkt
	potenzieller Konverterstandort		

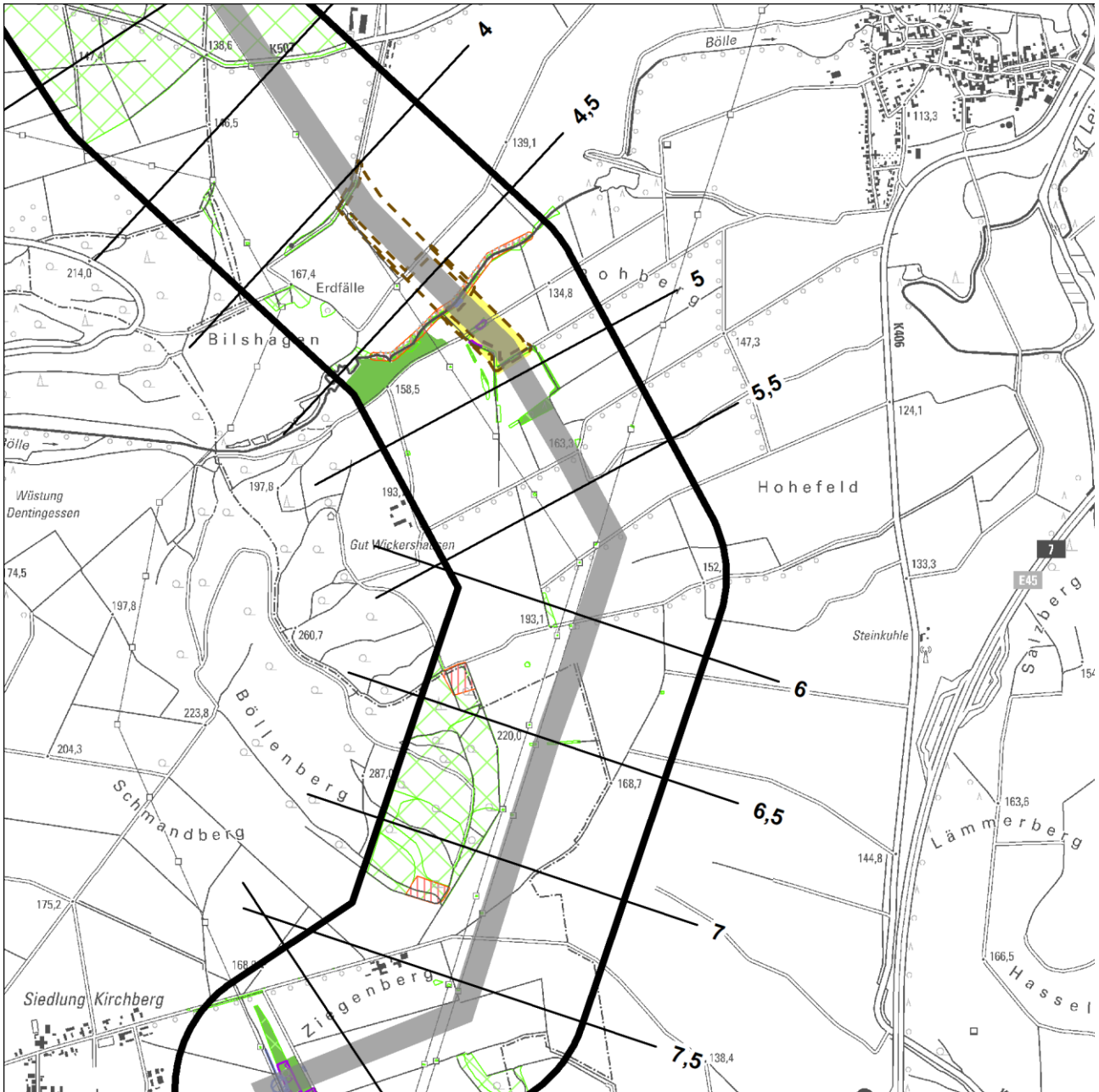


**Segment 025 - Karte 1/3**




- |  |                    |  |                                  |
|--|--------------------|--|----------------------------------|
|  | Trassenvorschlag   |  | geschlossene Querung Natura 2000 |
|  | Trassenalternative |  | absehbar geschlossene Querung    |
|  | Trassenkorridor    |  | sonstige geschlossene Querung    |






©GeoBasis-DE / BKG 2016



**Segment 025 - Karte 2/3**

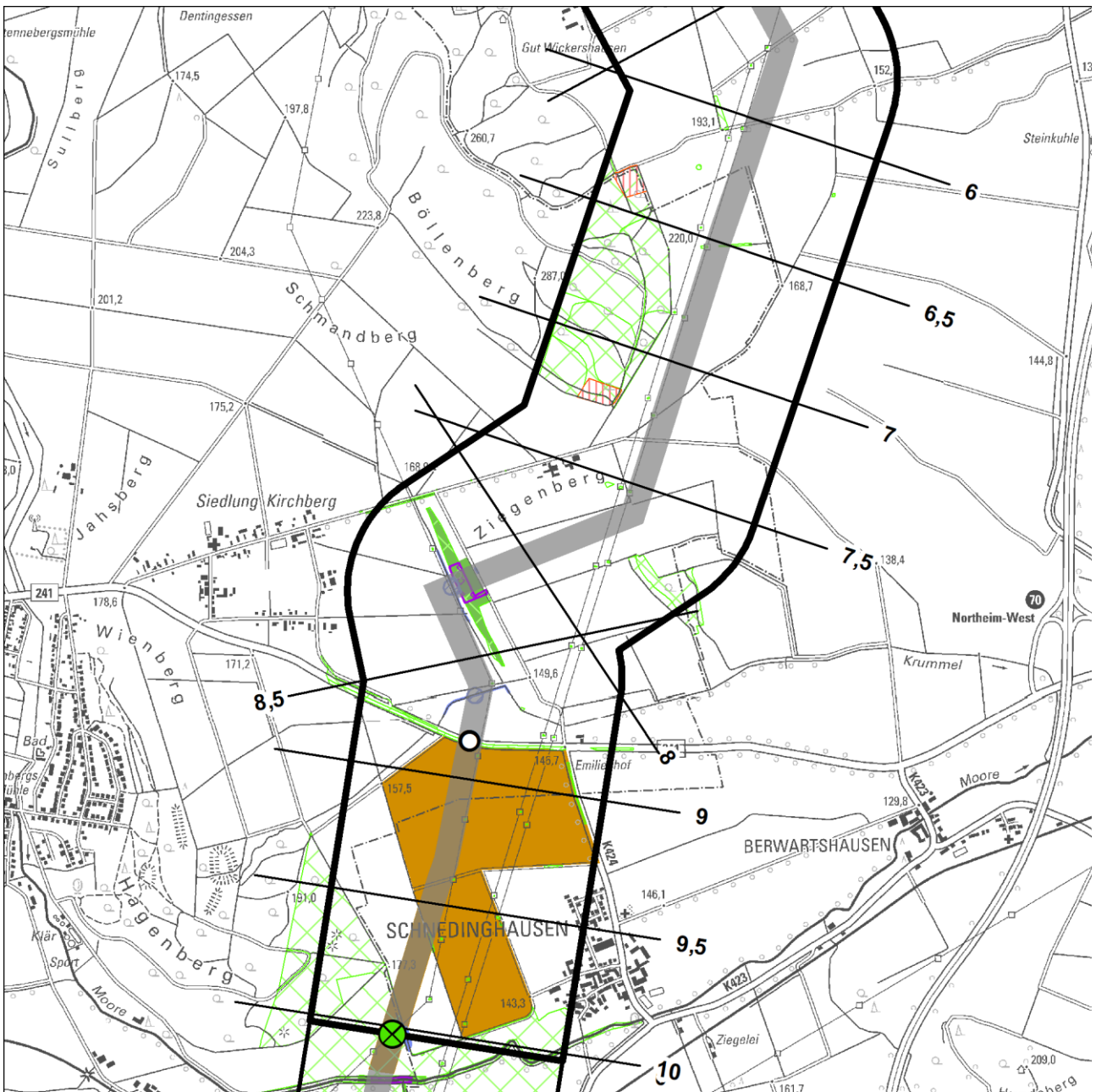
-  Trassenvorschlag
-  Trassenalternative
-  Trassenkorridor

-  geschlossene Querung Natura 2000
-  absehbar geschlossene Querung
-  sonstige geschlossene Querung










©GeoBasis-DE / BKG 2016








**Segment 025 - Karte 3/3**




- |   |                    |   |                                  |
|---|--------------------|---|----------------------------------|
|  | Trassenvorschlag   |  | geschlossene Querung Natura 2000 |
|  | Trassenalternative |  | absehbar geschlossene Querung    |
|  | Trassenkorridor    |  | sonstige geschlossene Querung    |





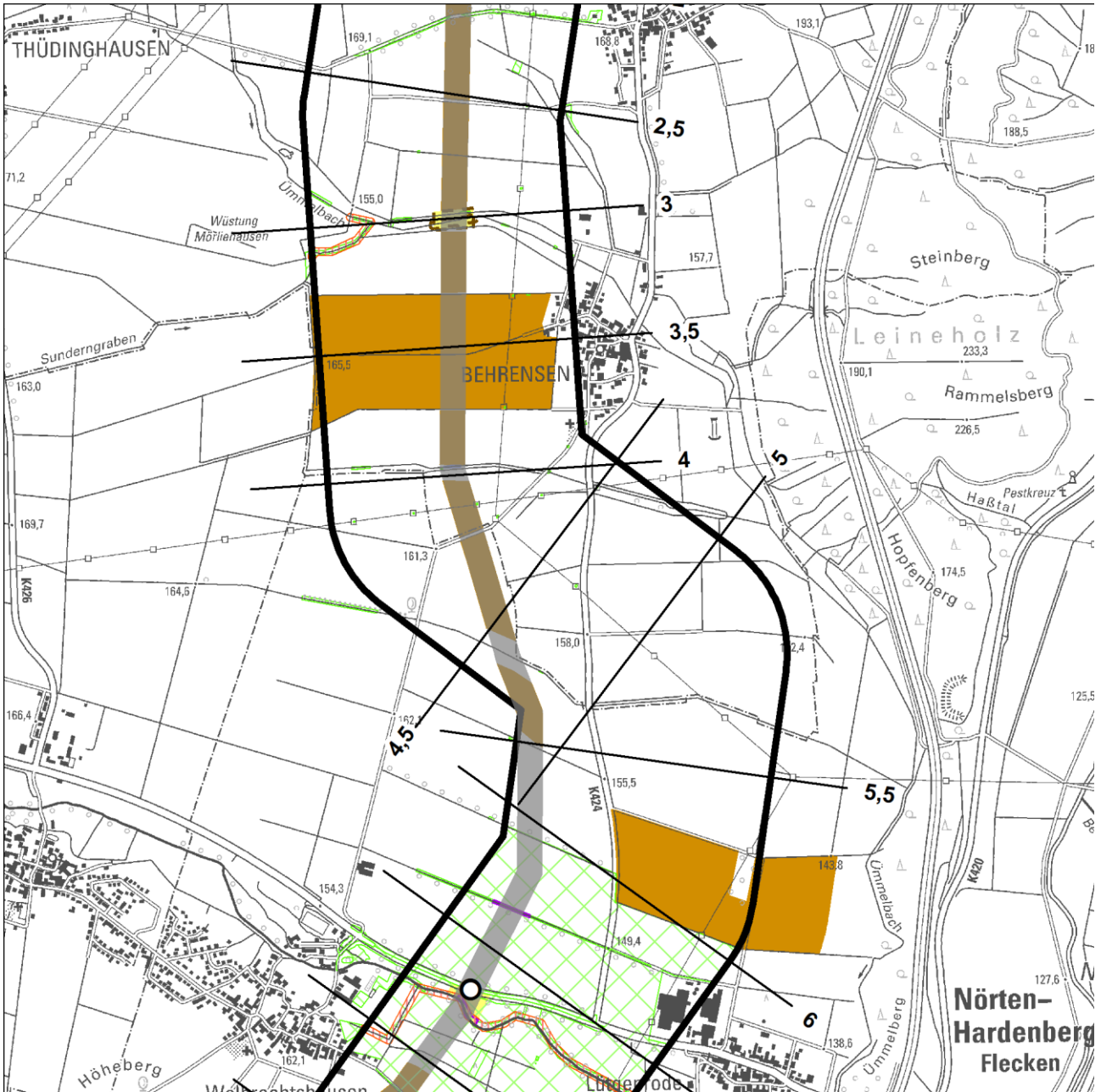
**Segment 026 - Karte 1/3**

-  Trassenvorschlag
-  Trassenalternative
-  Trassenkorridor




-  geschlossene Querung Natura 2000
-  absehbar geschlossene Querung
-  sonstige geschlossene Querung






©GeoBasis-DE / BKG 2016



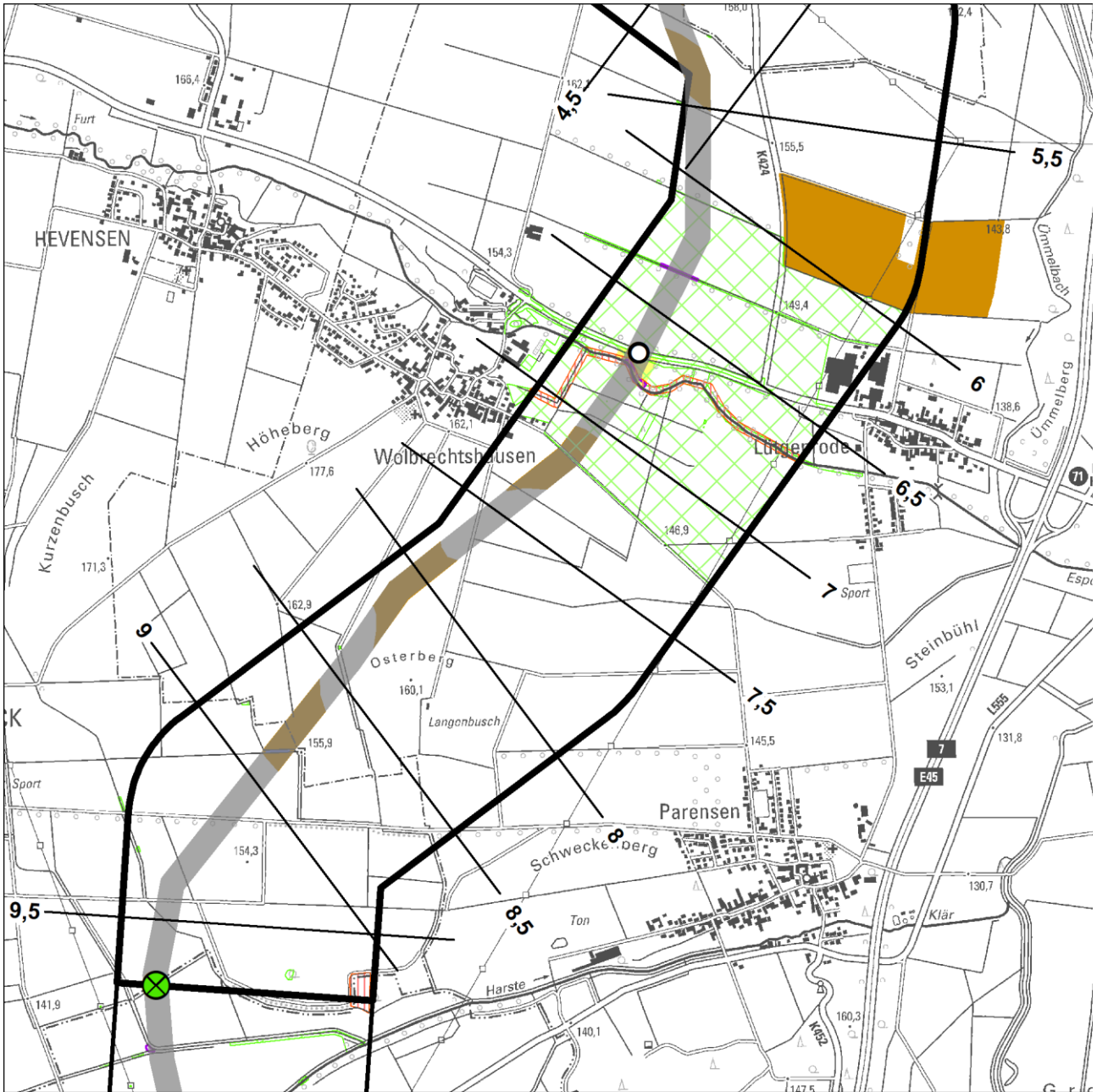
**Segment 026 - Karte 2/3**

-  Trassenvorschlag
-  Trassenalternative
-  Trassenkorridor




-  geschlossene Querung Natura 2000
-  absehbar geschlossene Querung
-  sonstige geschlossene Querung






©GeoBasis-DE / BKG 2016



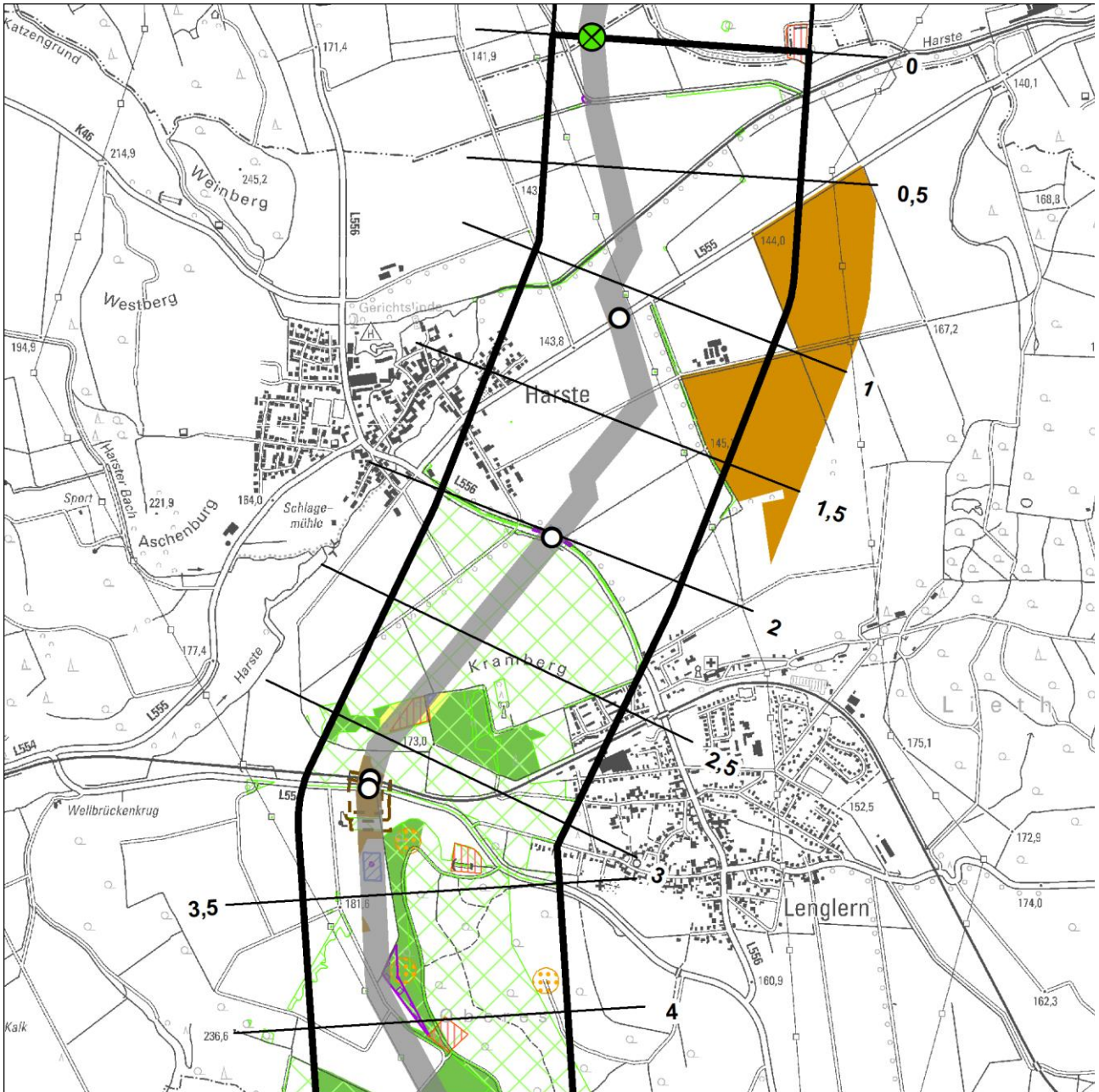
**Segment 026 - Karte 3/3**

-  Trassenvorschlag
-  Trassenalternative
-  Trassenkorridor



-  geschlossene Querung Natura 2000
-  absehbar geschlossene Querung
-  sonstige geschlossene Querung






©GeoBasis-DE / BKG 2016



**Segment 027 - Karte 1/3**

-  Trassenvorschlag
-  Trassenalternative
-  Trassenkorridor

-  geschlossene Querung Natura 2000
-  absehbar geschlossene Querung
-  sonstige geschlossene Querung









©GeoBasis-DE / BKG 2016





**Segment 027 - Karte 2/3**

-  Trassenvorschlag
-  Trassenalternative
-  Trassenkorridor




-  geschlossene Querung Natura 2000
-  absehbar geschlossene Querung
-  sonstige geschlossene Querung






©GeoBasis-DE / BKG 2016



**Segment 027 - Karte 3/3**

-  Trassenvorschlag
-  Trassenalternative
-  Trassenkorridor

-  geschlossene Querung Natura 2000
-  absehbar geschlossene Querung
-  sonstige geschlossene Querung









©GeoBasis-DE / BKG 2016





**Segment 028 - Karte 2/3**

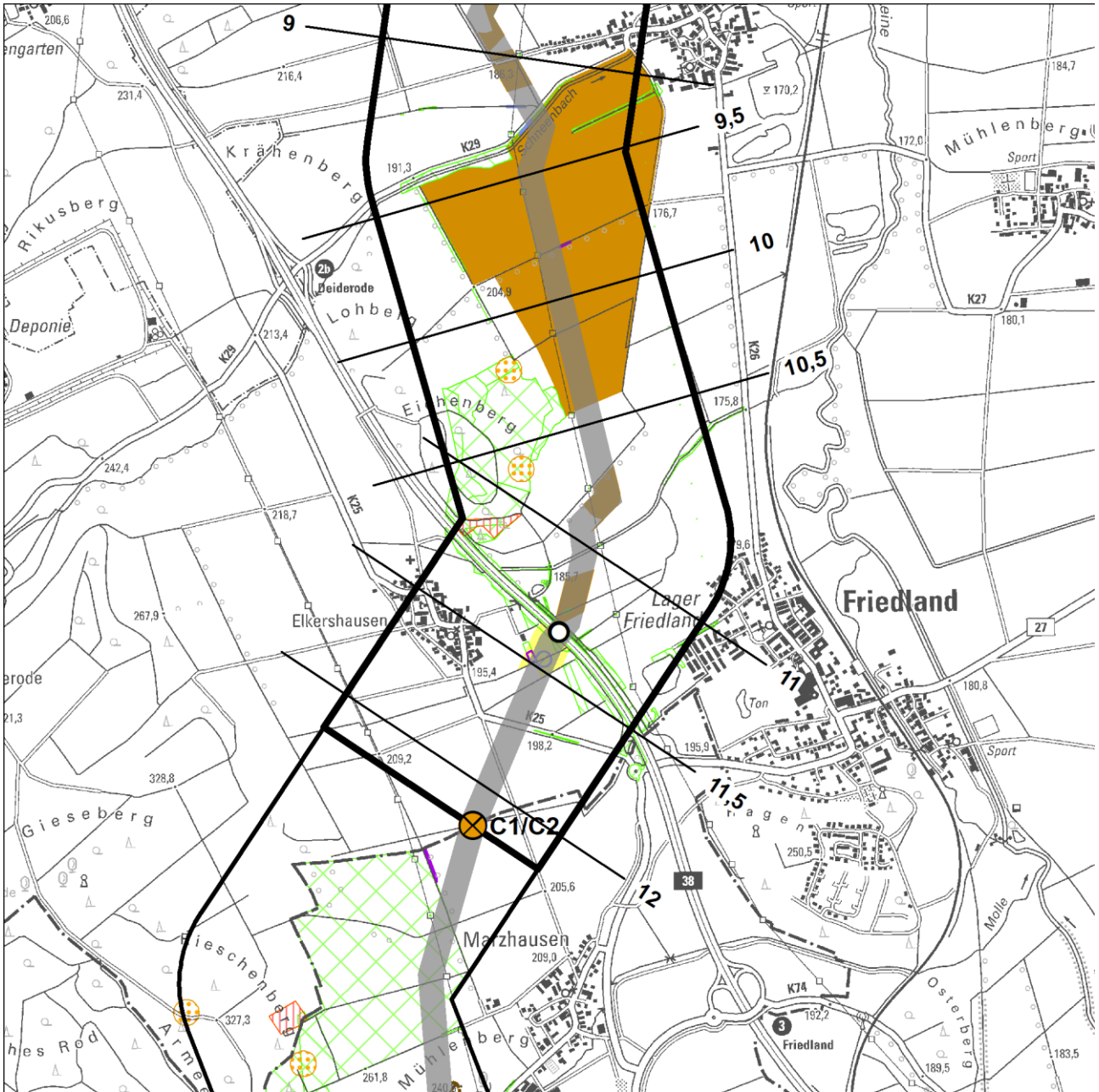
-  Trassenvorschlag
-  Trassenalternative
-  Trassenkorridor

-  geschlossene Querung Natura 2000
-  absehbar geschlossene Querung
-  sonstige geschlossene Querung









©GeoBasis-DE / BKG 2016





**Segment 028 - Karte 3/3**

- |   |                    |   |                                  |
|---|--------------------|---|----------------------------------|
|  | Trassenvorschlag   |  | geschlossene Querung Natura 2000 |
|  | Trassenalternative |  | absehbar geschlossene Querung    |
|  | Trassenkorridor    |  | sonstige geschlossene Querung    |

