

A100_ARGESL_P19_V3_C2_GEN_1004

**Antrag auf Planfeststellungsbeschluss
nach § 19 NABEG für
SuedLink – BBPIG-Vorhaben Nr. 3
HGÜ-Verbindung Brunsbüttel – Großgartach**

**Bundeslandgrenze Niedersachsen/Hessen –
Südlich Bundeslandgrenze Hessen/Thüringen**

**Planfeststellungsabschnitt C2
ANLAGE 4
KARTEN DER PROBEFLÄCHEN (KARTIERUNGEN)**

0	23.12.2020	Antragsunterlagen nach § 19 NABEG	BerB	RoIC	RieM
Vers.	Datum	Ausgabe, Art der Änderung	Erstellt	Geprüft	Freigegeben

Legende Probeflächen







	Gewässer		Brutvögel (Horst- und Revierkartierung, Baumhöhlenerfassung)
	Haselmaus		Schmetterlinge
	Reptilien		Amphibien
	Xylobionte Arthropoden		Feldhamster
	Wildkatze		Fledermaus (Baumhöhlenerfassung, Horchboxen, Netzfang und Telemetrie)
	Rastvögel		

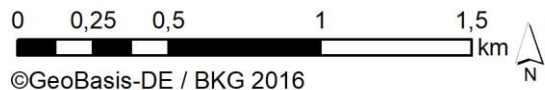
Allgemeine Legende

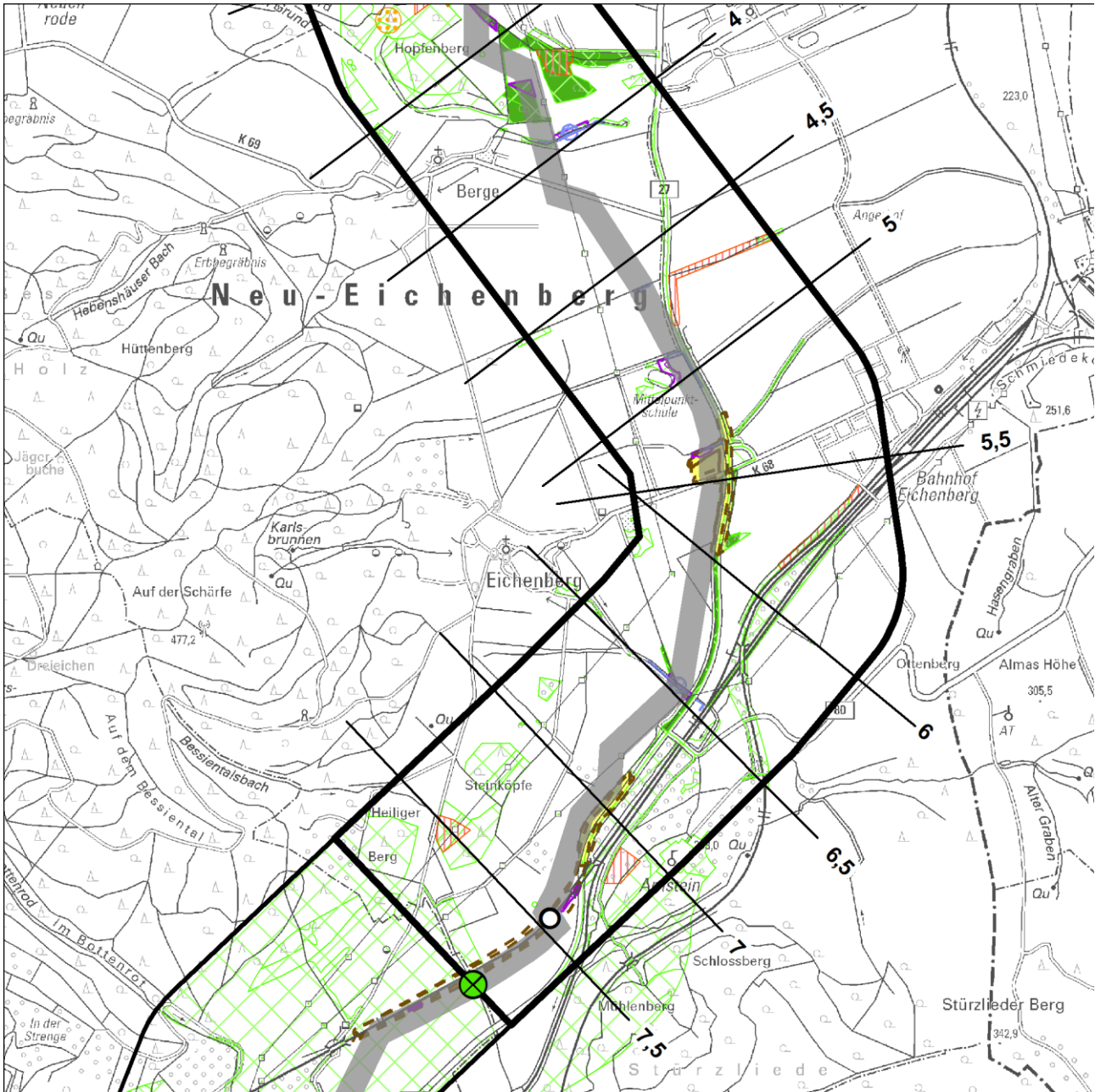
	Trassenvorschlag		geschlossene Querung Natura 2000
	Trassenalternative		absehbar geschlossene Querung
	festgelegter Trassenkorridor (§ 12 NABEG)		sonstige geschlossene Querung
	Vorschlagstrassenkorridor (§ 8 NABEG)		Netzverknüpfungspunkt
	alternatives Trassenkorridor-segment (§ 8 NABEG)		Abschnittsübergabepunkt
	potenzieller Schachtstandort		Segmentübergabepunkt
	potenzieller Konverterstandort		






Segment 029 - Karte 1/2




- | | | | |
|---|--------------------|---|----------------------------------|
|  | Trassenvorschlag |  | geschlossene Querung Natura 2000 |
|  | Trassenalternative |  | absehbar geschlossene Querung |
|  | Trassenkorridor |  | sonstige geschlossene Querung |





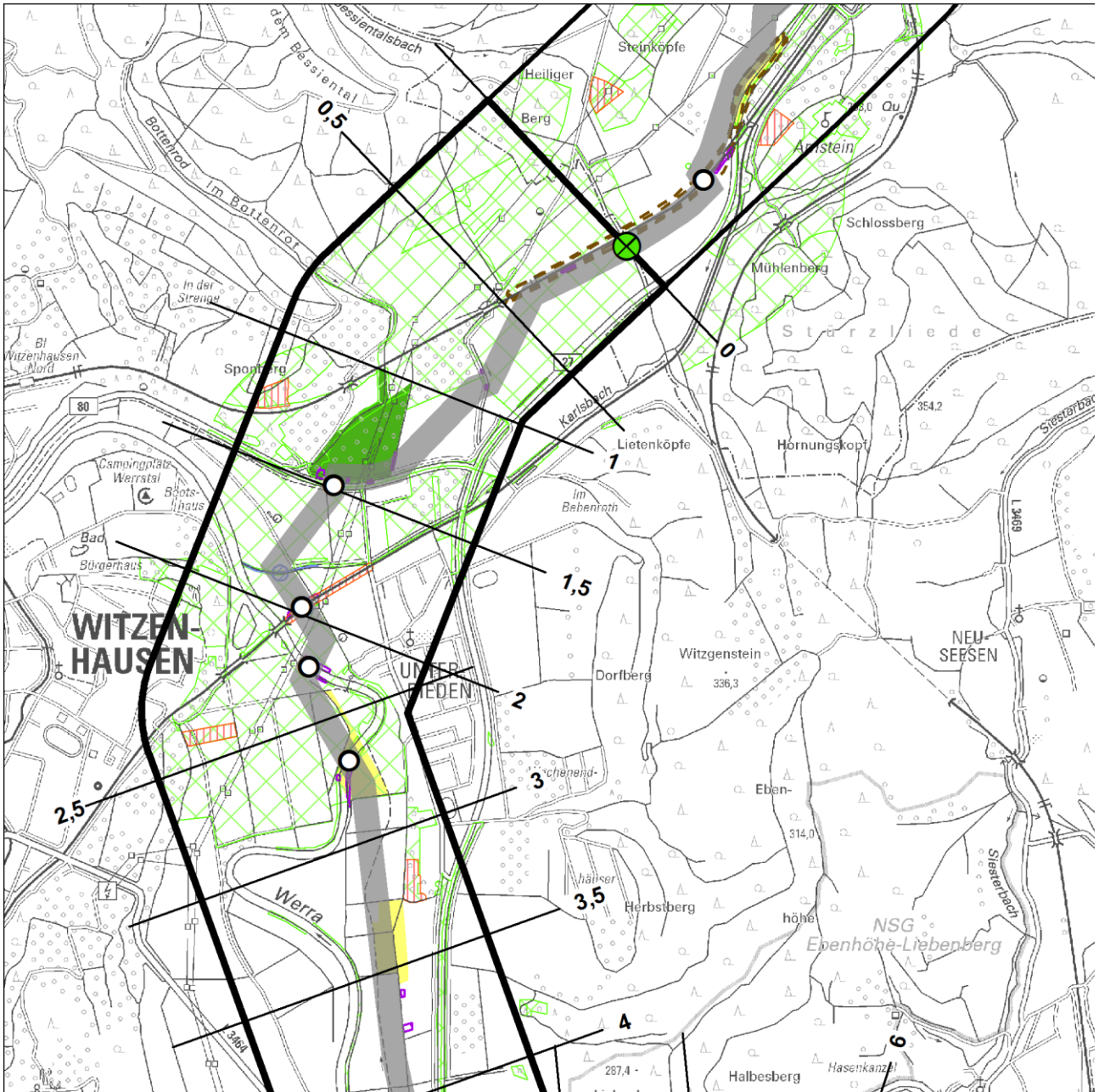
Segment 029 - Karte 2/2

-  Trassenvorschlag
-  Trassenalternative
-  Trassenkorridor




-  geschlossene Querung Natura 2000
-  absehbar geschlossene Querung
-  sonstige geschlossene Querung






©GeoBasis-DE / BKG 2016



Segment 030 - Karte 1/3

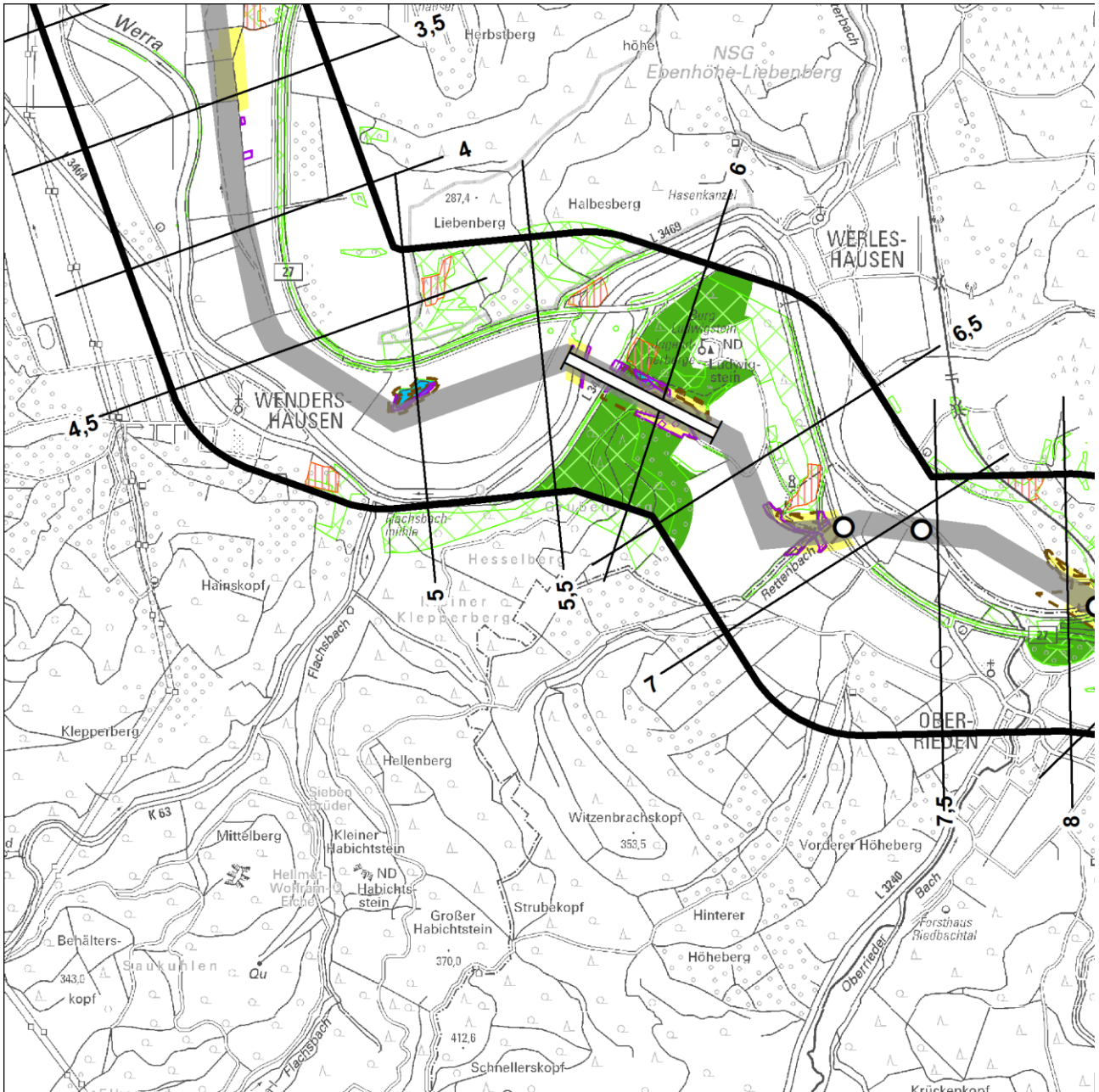
-  Trassen-vorschlag
-  Trassenalternative
-  Trassenkorridor

-  geschlossene Querung Natura 2000
-  absehbar geschlossene Querung
-  sonstige geschlossene Querung









©GeoBasis-DE / BKG 2016



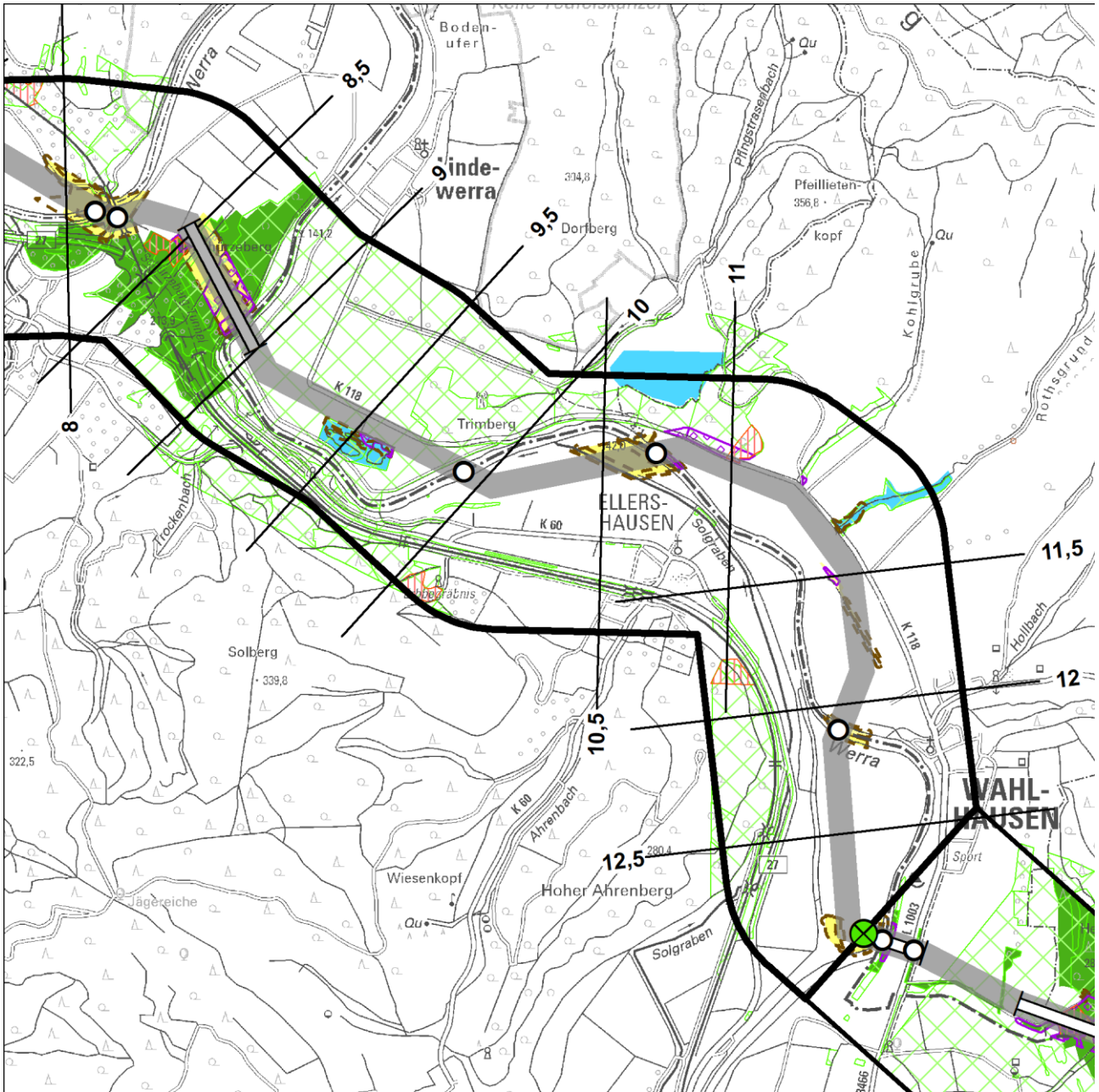


Segment 030 - Karte 2/3




- | | | | |
|---|--------------------|---|----------------------------------|
|  | Trassenvorschlag |  | geschlossene Querung Natura 2000 |
|  | Trassenalternative |  | absehbar geschlossene Querung |
|  | Trassenkorridor |  | sonstige geschlossene Querung |






©GeoBasis-DE / BKG 2016



Segment 030 - Karte 3/3

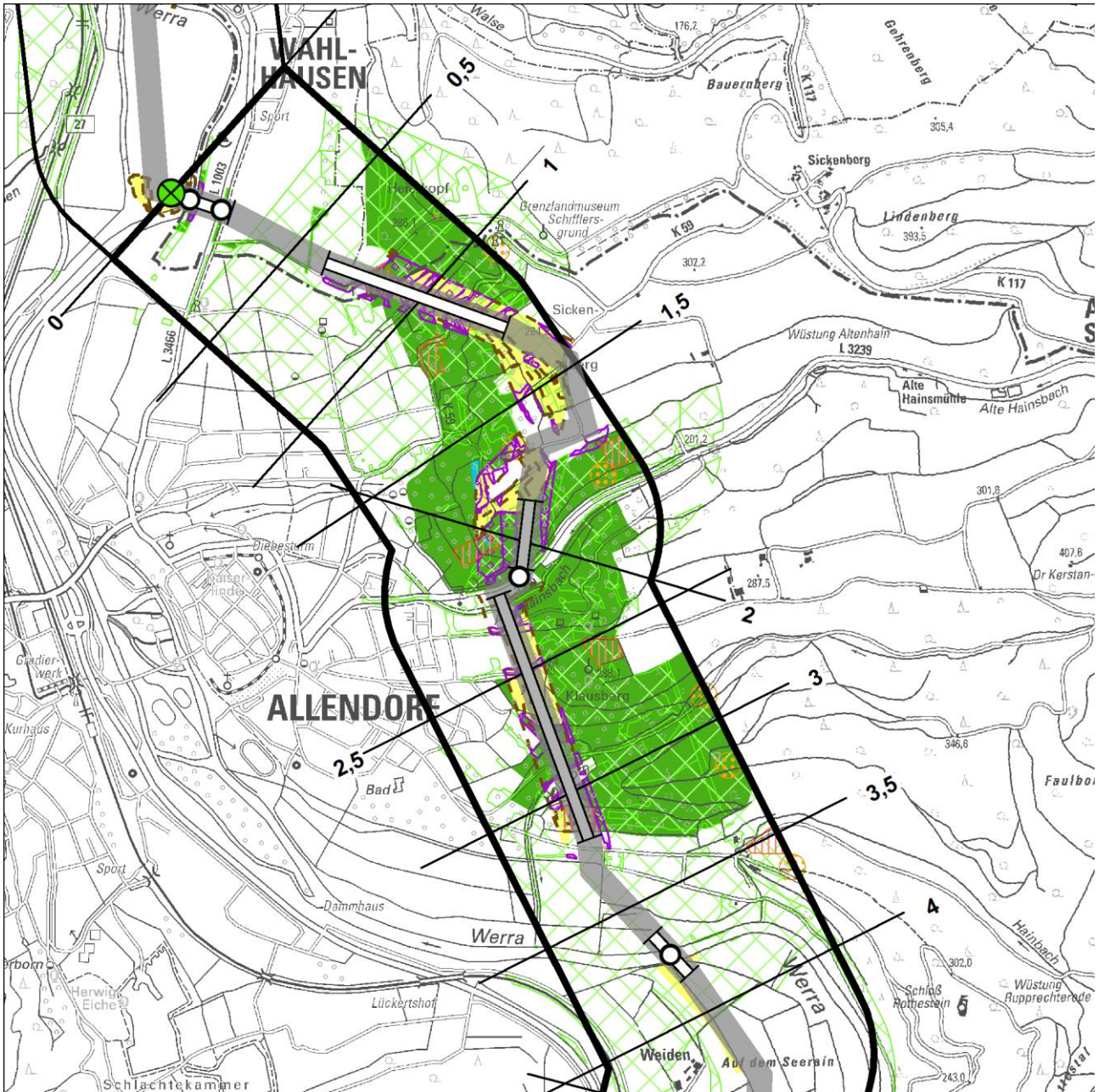
-  Trassenvorschlag
-  Trassenalternative
-  Trassenkorridor

-  geschlossene Querung Natura 2000
-  absehbar geschlossene Querung
-  sonstige geschlossene Querung








©GeoBasis-DE / BKG 2016





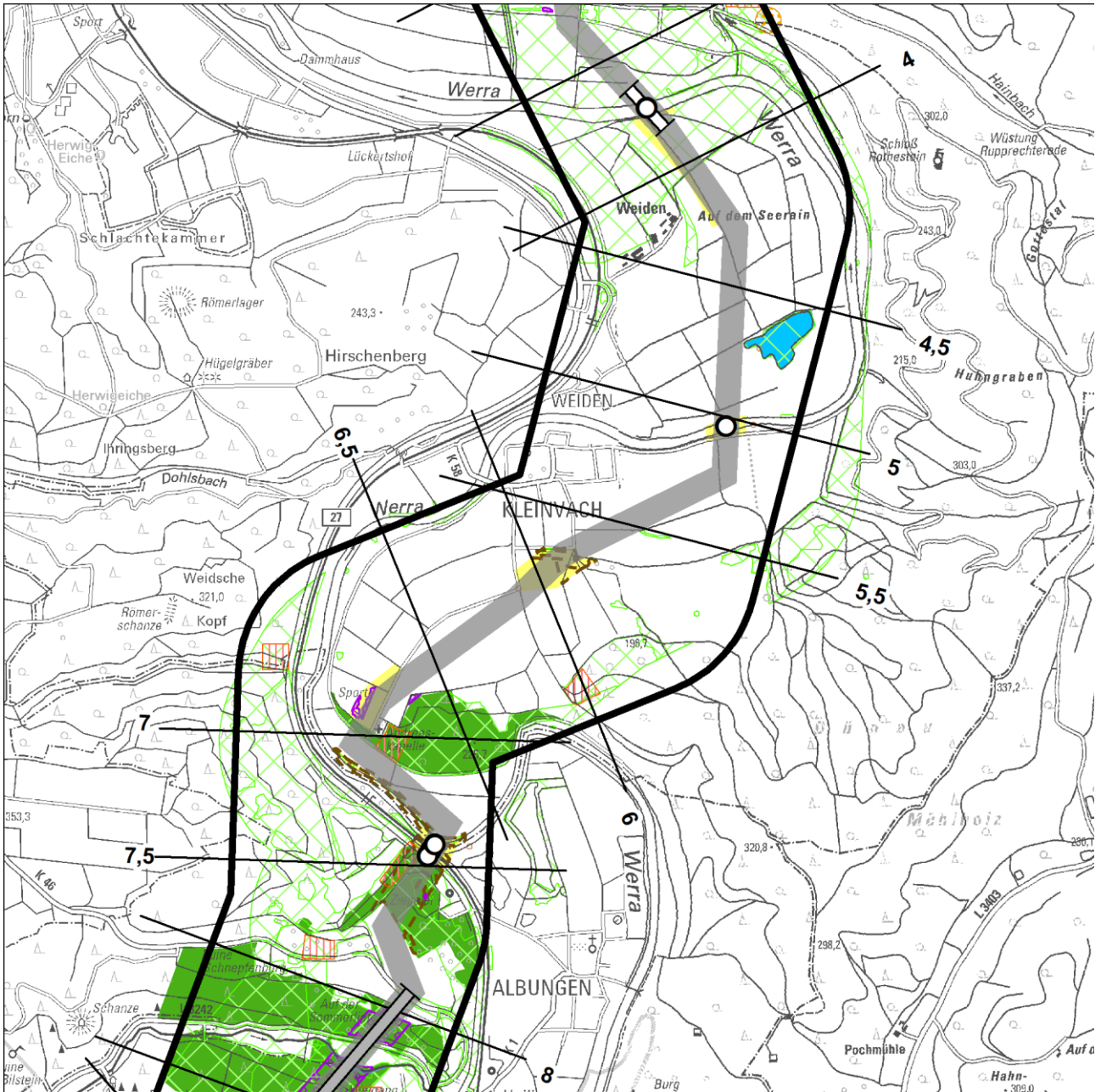
Segment 031 - Karte 1/3

-  Trassenvorschlag
-  Trassenalternative
-  Trassenkorridor




-  geschlossene Querung Natura 2000
-  absehbar geschlossene Querung
-  sonstige geschlossene Querung






©GeoBasis-DE / BKG 2016



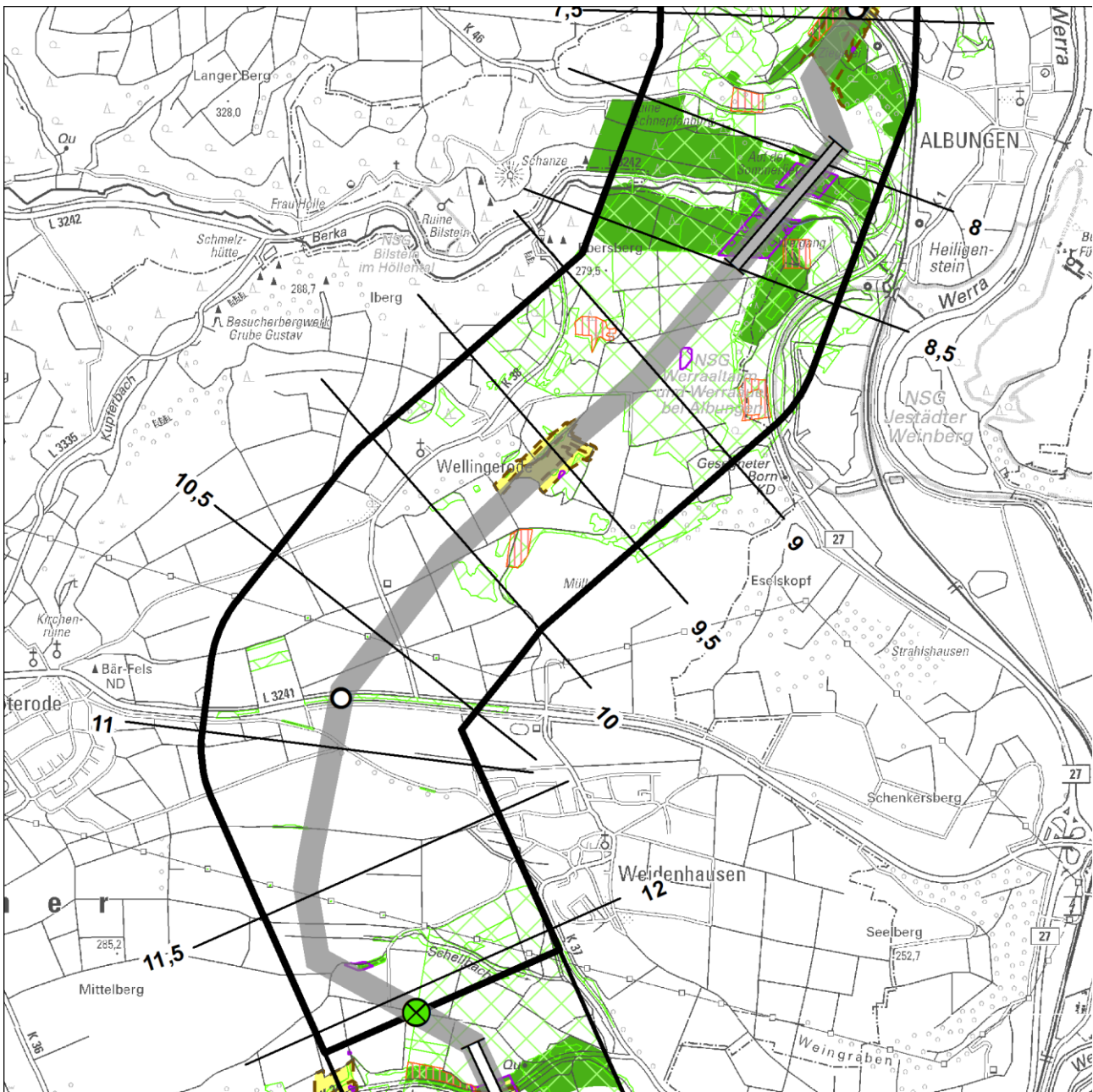
Segment 031 - Karte 2/3

-  Trassenvorschlag
-  Trassenalternative
-  Trassenkorridor




-  geschlossene Querung Natura 2000
-  absehbar geschlossene Querung
-  sonstige geschlossene Querung






©GeoBasis-DE / BKG 2016



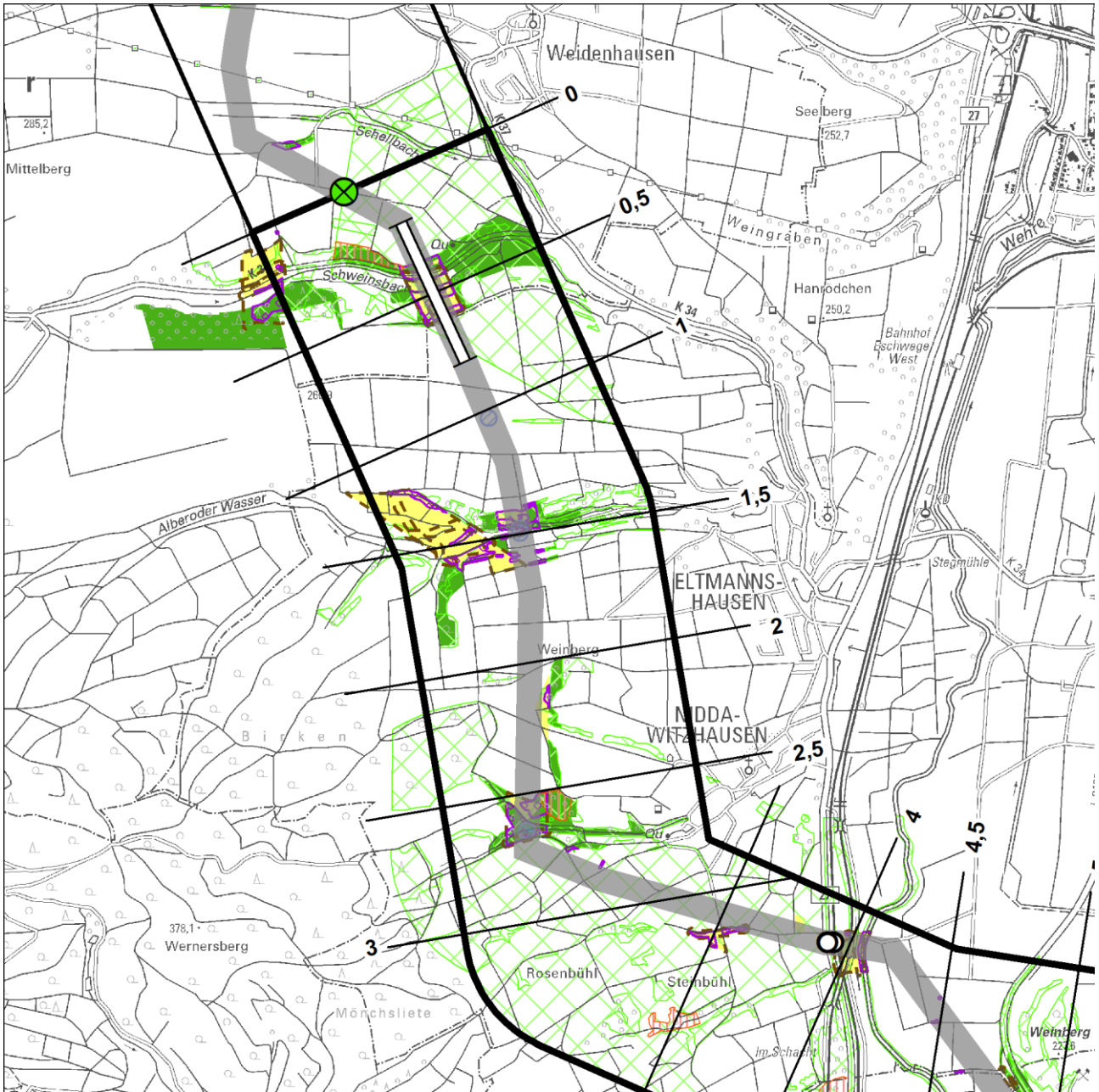
Segment 031 - Karte 3/3

-  Trassenvorschlag
-  Trassenalternative
-  Trassenkorridor




-  geschlossene Querung Natura 2000
-  absehbar geschlossene Querung
-  sonstige geschlossene Querung






©GeoBasis-DE / BKG 2016



Segment 032 - Karte 1/2

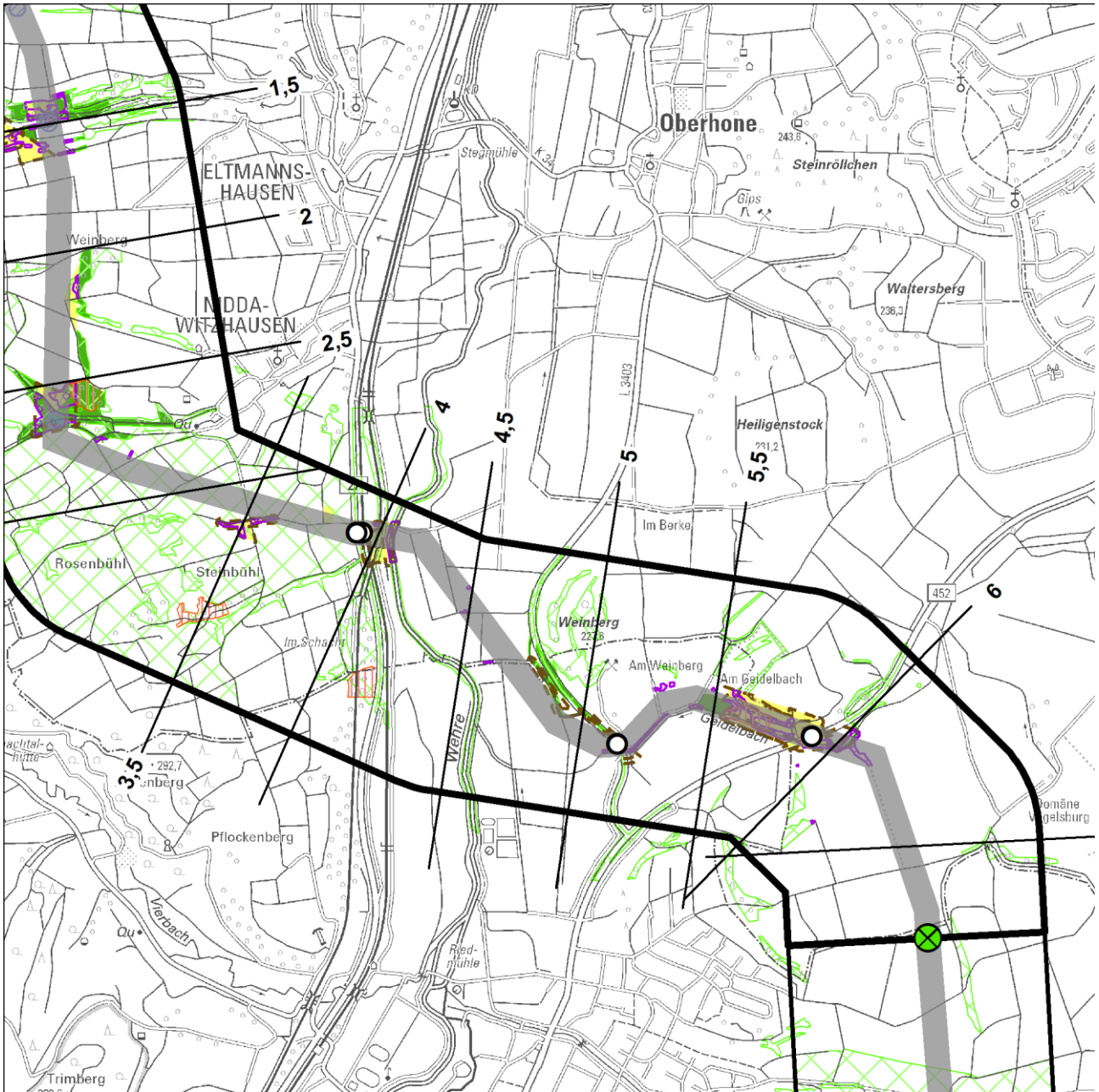
-  Trassenvorschlag
-  Trassenalternative
-  Trassenkorridor

-  geschlossene Querung Natura 2000
-  absehbar geschlossene Querung
-  sonstige geschlossene Querung









©GeoBasis-DE / BKG 2016





Segment 032 - Karte 2/2

-  Trassenvorschlag
-  Trassenalternative
-  Trassenkorridor

-  geschlossene Querung Natura 2000
-  absehbar geschlossene Querung
-  sonstige geschlossene Querung








©GeoBasis-DE / BKG 2016





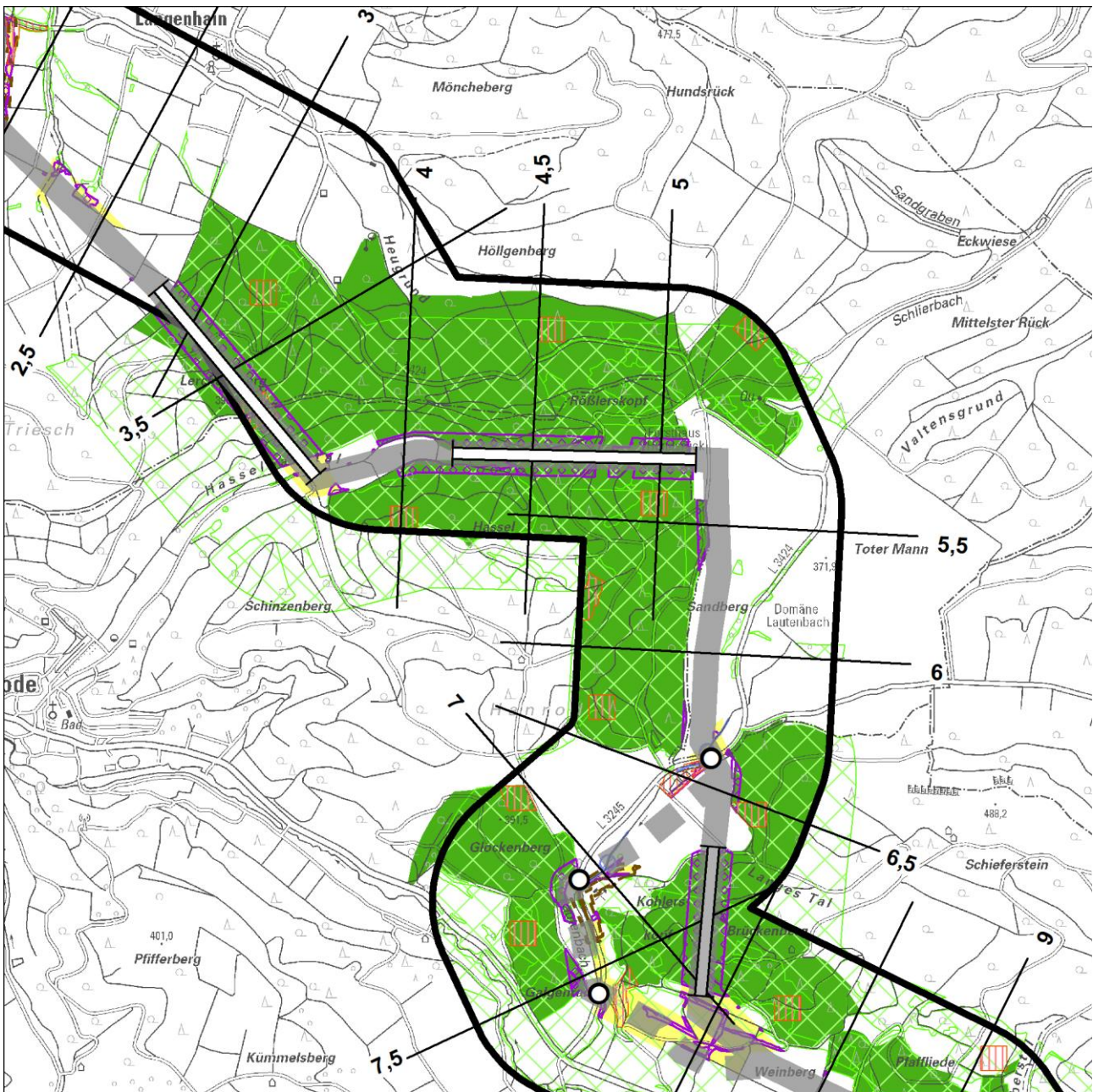
Segment 033 - Karte 1/3

-  Trassenvorschlag
-  Trassenalternative
-  Trassenkorridor


-  geschlossene Querung Natura 2000
-  absehbar geschlossene Querung
-  sonstige geschlossene Querung






©GeoBasis-DE / BKG 2016



Segment 033 - Karte 2/3

-  Trassenvorschlag
-  Trassenalternative
-  Trassenkorridor



-  geschlossene Querung Natura 2000
-  absehbar geschlossene Querung
-  sonstige geschlossene Querung






©GeoBasis-DE / BKG 2016



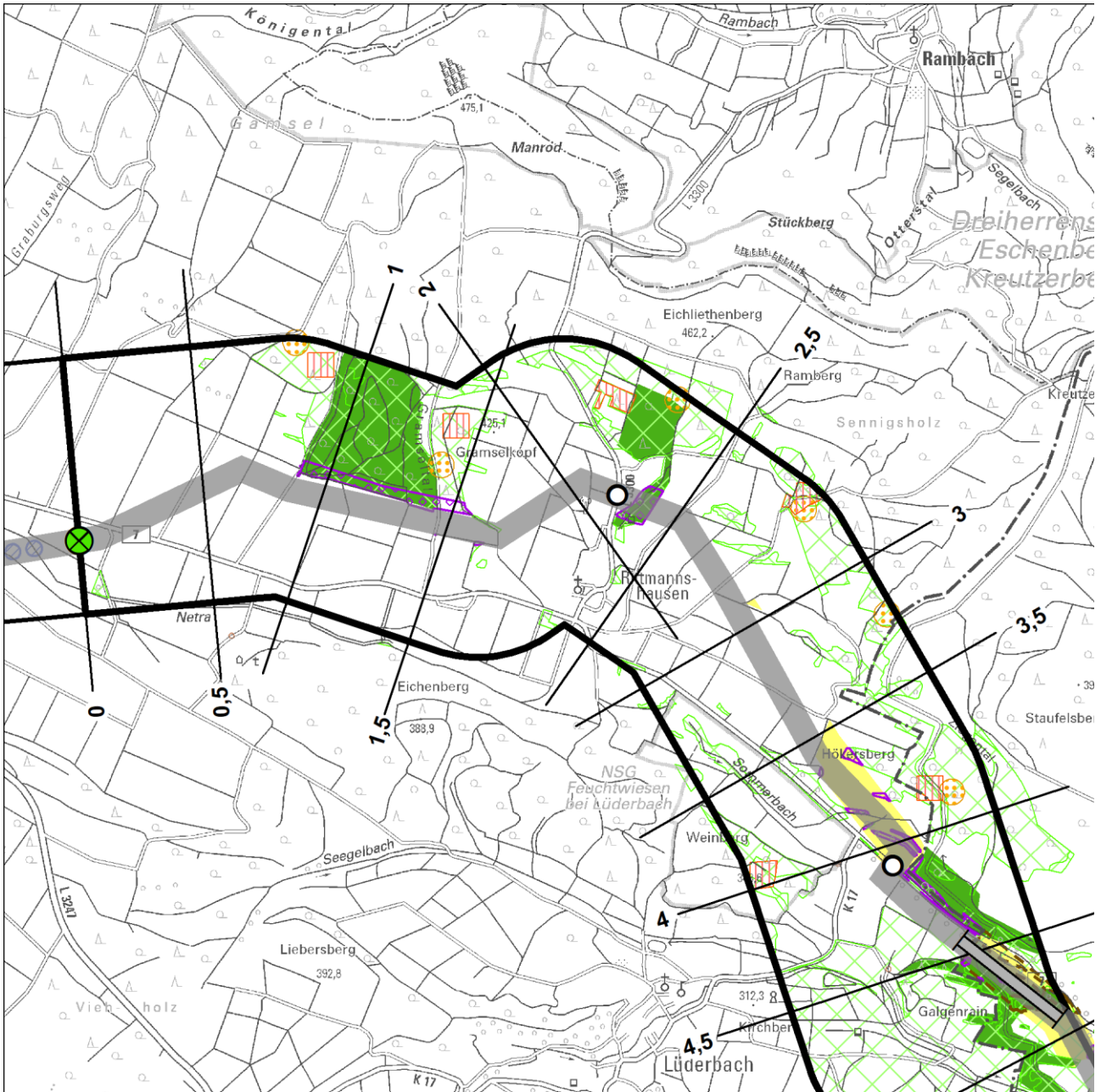
Segment 033 - Karte 3/3

-  Trassenvorschlag
-  Trassenalternative
-  Trassenkorridor







-  geschlossene Querung Natura 2000
-  absehbar geschlossene Querung
-  sonstige geschlossene Querung



©GeoBasis-DE / BKG 2016



Segment 034 - Karte 1/3







- | | | | |
|---|--------------------|---|----------------------------------|
|  | Trassenvorschlag |  | geschlossene Querung Natura 2000 |
|  | Trassenalternative |  | absehbar geschlossene Querung |
|  | Trassenkorridor |  | sonstige geschlossene Querung |



©GeoBasis-DE / BKG 2016



Segment 034 - Karte 2/3




- | | | | |
|---|--------------------|---|----------------------------------|
|  | Trassenvorschlag |  | geschlossene Querung Natura 2000 |
|  | Trassenalternative |  | absehbar geschlossene Querung |
|  | Trassenkorridor |  | sonstige geschlossene Querung |






©GeoBasis-DE / BKG 2016



Segment 034 - Karte 3/3

-  Trassenvorschlag
-  Trassenalternative
-  Trassenkorridor

-  geschlossene Querung Natura 2000
-  absehbar geschlossene Querung
-  sonstige geschlossene Querung



©GeoBasis-DE / BKG 2016