

A100_ARGESL_P19_V3_D1_GEN_1004

**Antrag auf Planfeststellungsbeschluss
nach § 19 NABEG für
Projekt SuedLink – BBPIG-Vorhaben Nr. 3
HGÜ-Verbindung Brunsbüttel – Großgartach**

**Südlich Bundeslandgrenze Hessen/ Thüringen –
Südlich Bundeslandgrenze Thüringen/ Bayern**











**Planfeststellungsabschnitt D1
ANLAGE 4
KARTEN DER PROBEFLÄCHEN (KARTIERUNGEN)**

0	11.12.2020	Antragsunterlagen nach §19 NABEG	Team	RoIC	RieM
Vers.	Datum	Ausgabe, Art der Änderung	Erstellt	Geprüft	Freigegeben

Legende Probeflächen


	Gewässer		Brutvögel (Horst- und Revierkartierung, Baumhöhlenerfassung)
	Haselmaus		Schmetterlinge
	Reptilien		Amphibien
	Xylobionte Arthropoden		Feldhamster
	Wildkatze		Fledermaus (Baumhöhlenerfassung, Horchboxen, Netzfang und Telemetrie)
	Rastvögel		

Allgemeine Legende

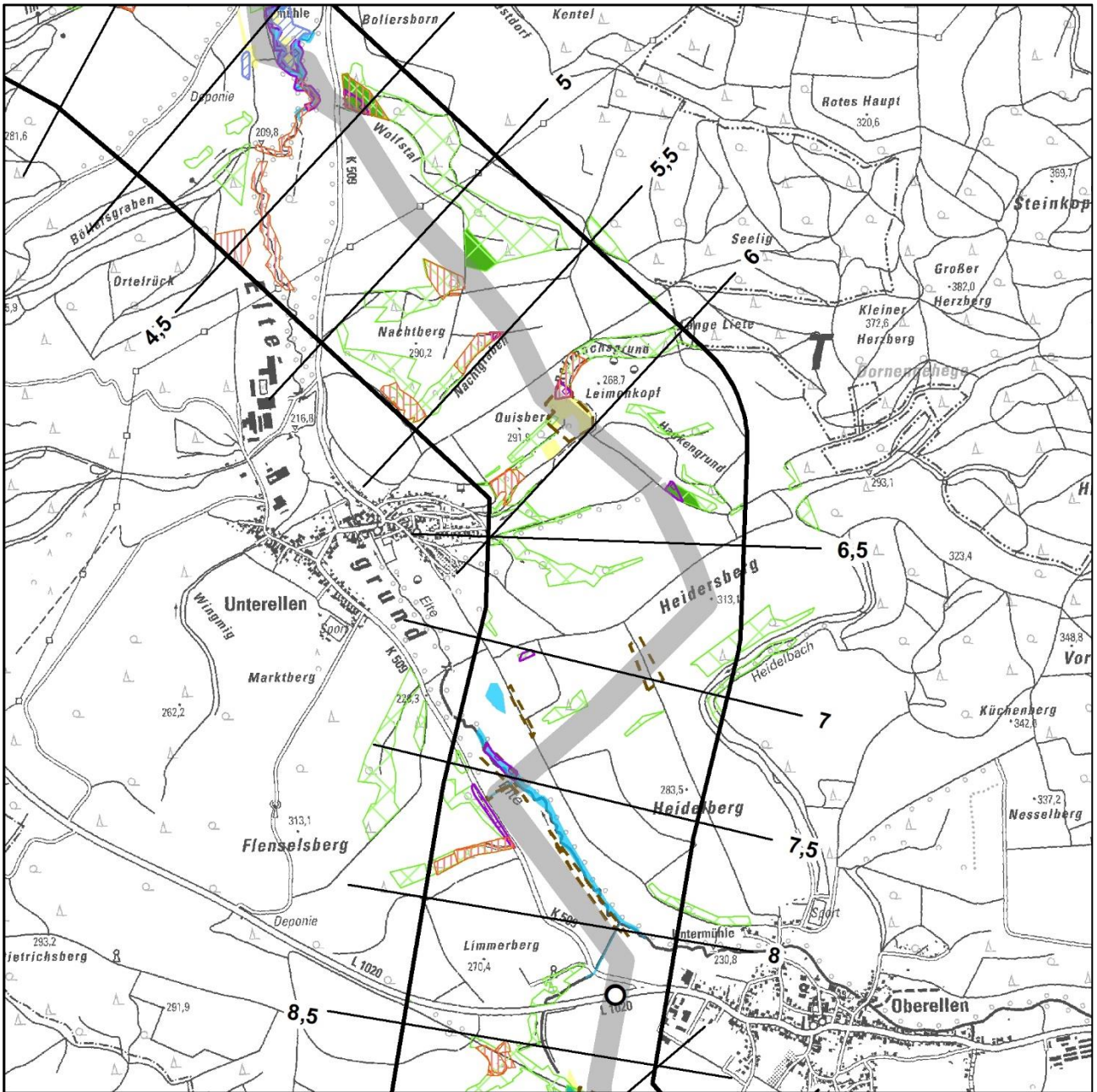
	Trassenvorschlag		geschlossene Querung Natura 2000
	Trassenalternative		absehbar geschlossene Querung
	festgelegter Trassenkorridor (§ 12 NABEG)		sonstige geschlossene Querung
	Vorschlagstrassenkorridor (§ 8 NABEG)		Netzverknüpfungspunkt
	alternatives Trassenkorridor-segment (§ 8 NABEG)		Abschnittsübergabepunkt
	potenzieller Schachtstandort		Segmentübergabepunkt
	potenzieller Konverterstandort		



Segment 035 - Karte 1/4

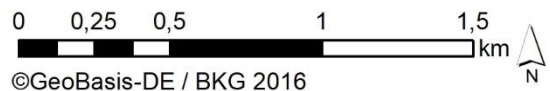
- | | | | |
|---|--------------------|---|----------------------------------|
|  | Trassenvorschlag |  | geschlossene Querung Natura 2000 |
|  | Trassenalternative |  | absehbar geschlossene Querung |
|  | Trassenkorridor |  | sonstige geschlossene Querung |

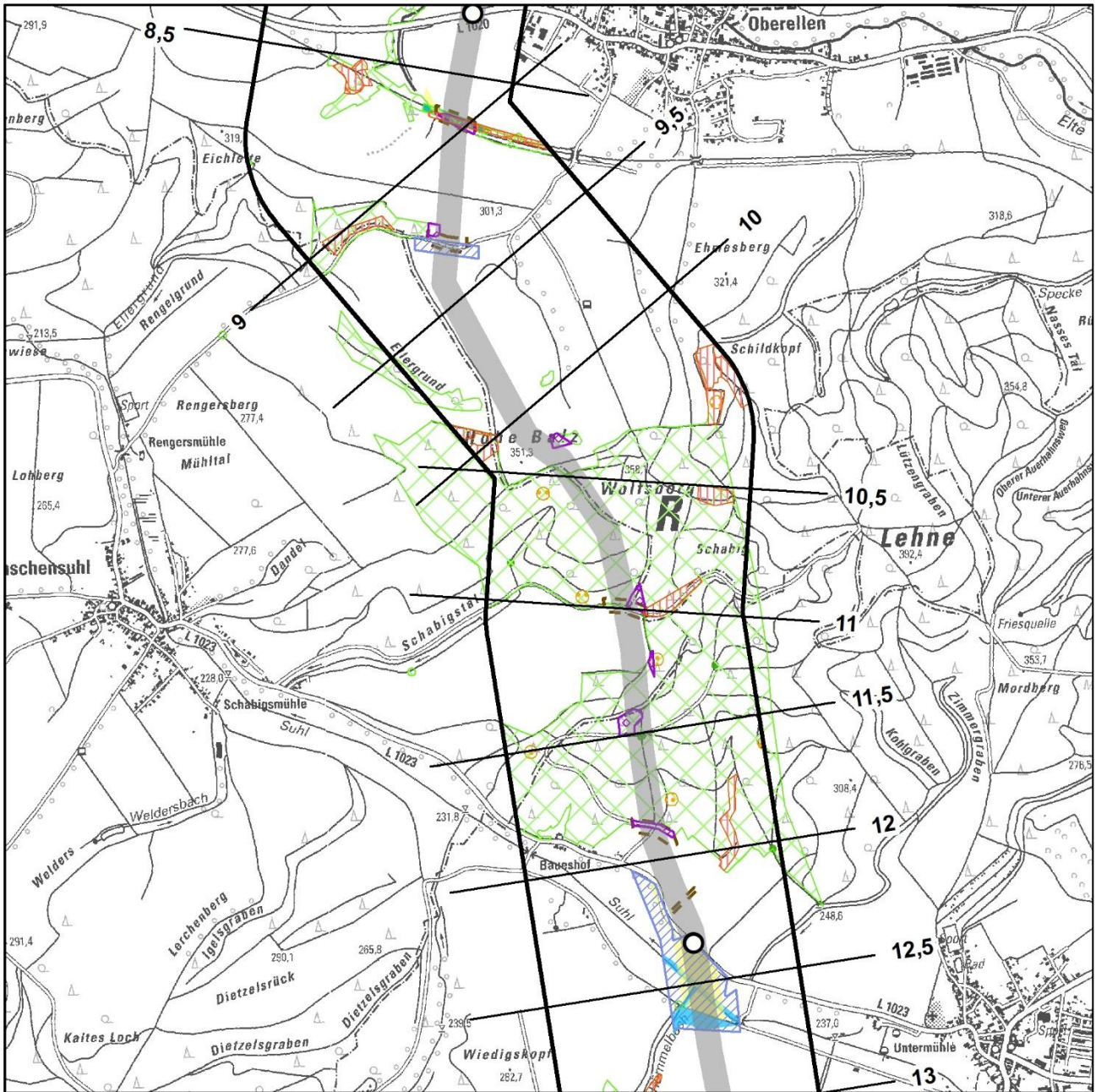








Segment 035 - Karte 2/4

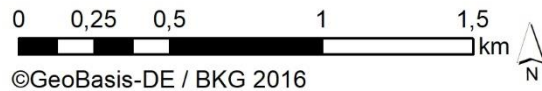
- | | | | |
|---|--------------------|---|----------------------------------|
|  | Trassenvorschlag |  | geschlossene Querung Natura 2000 |
|  | Trassenalternative |  | absehbar geschlossene Querung |
|  | Trassenkorridor |  | sonstige geschlossene Querung |

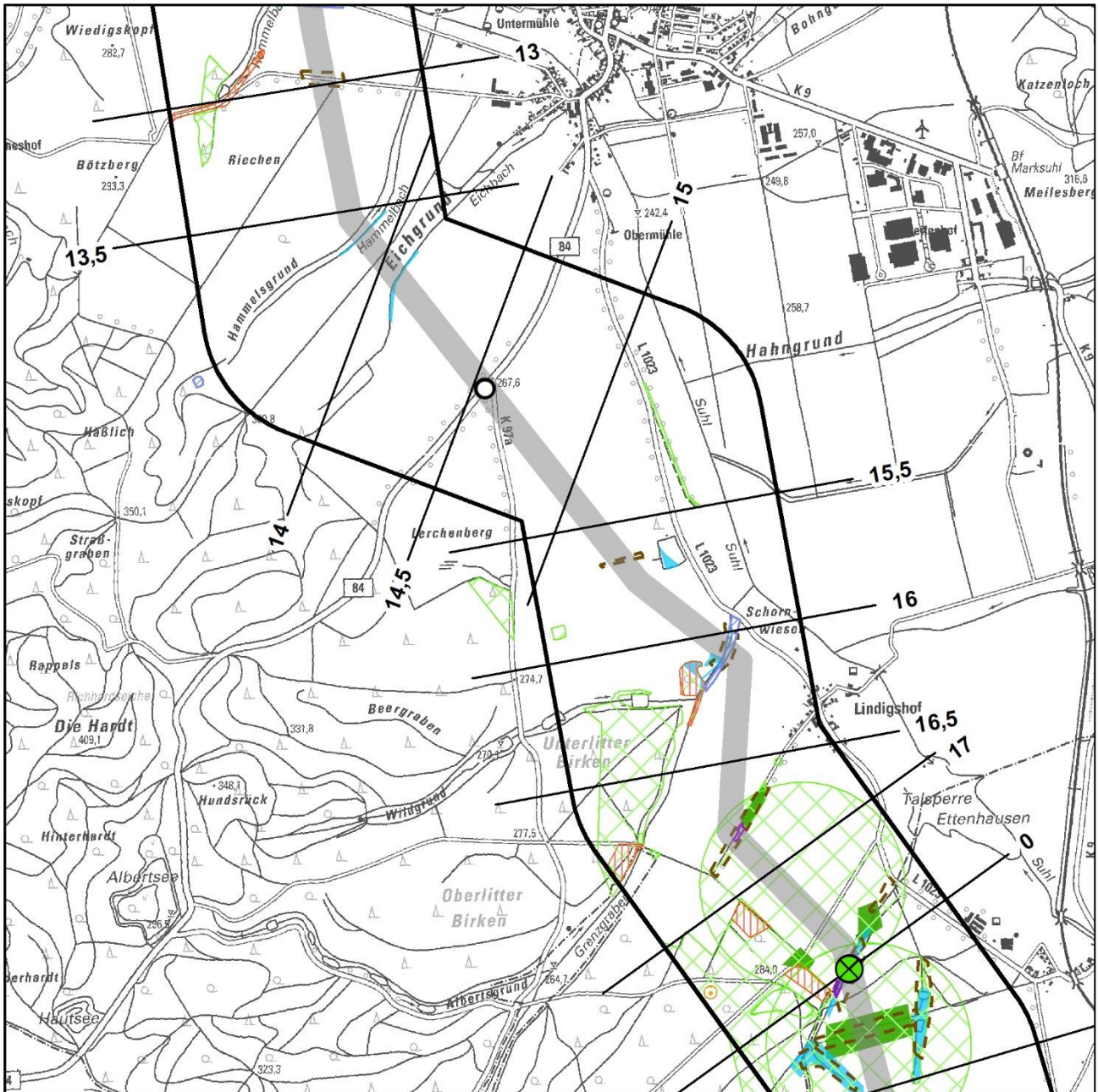









Segment 035 - Karte 3/4

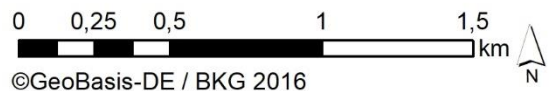
- | | | | |
|---|--------------------|---|----------------------------------|
|  | Trassenvorschlag |  | geschlossene Querung Natura 2000 |
|  | Trassenalternative |  | absehbar geschlossene Querung |
|  | Trassenkorridor |  | sonstige geschlossene Querung |

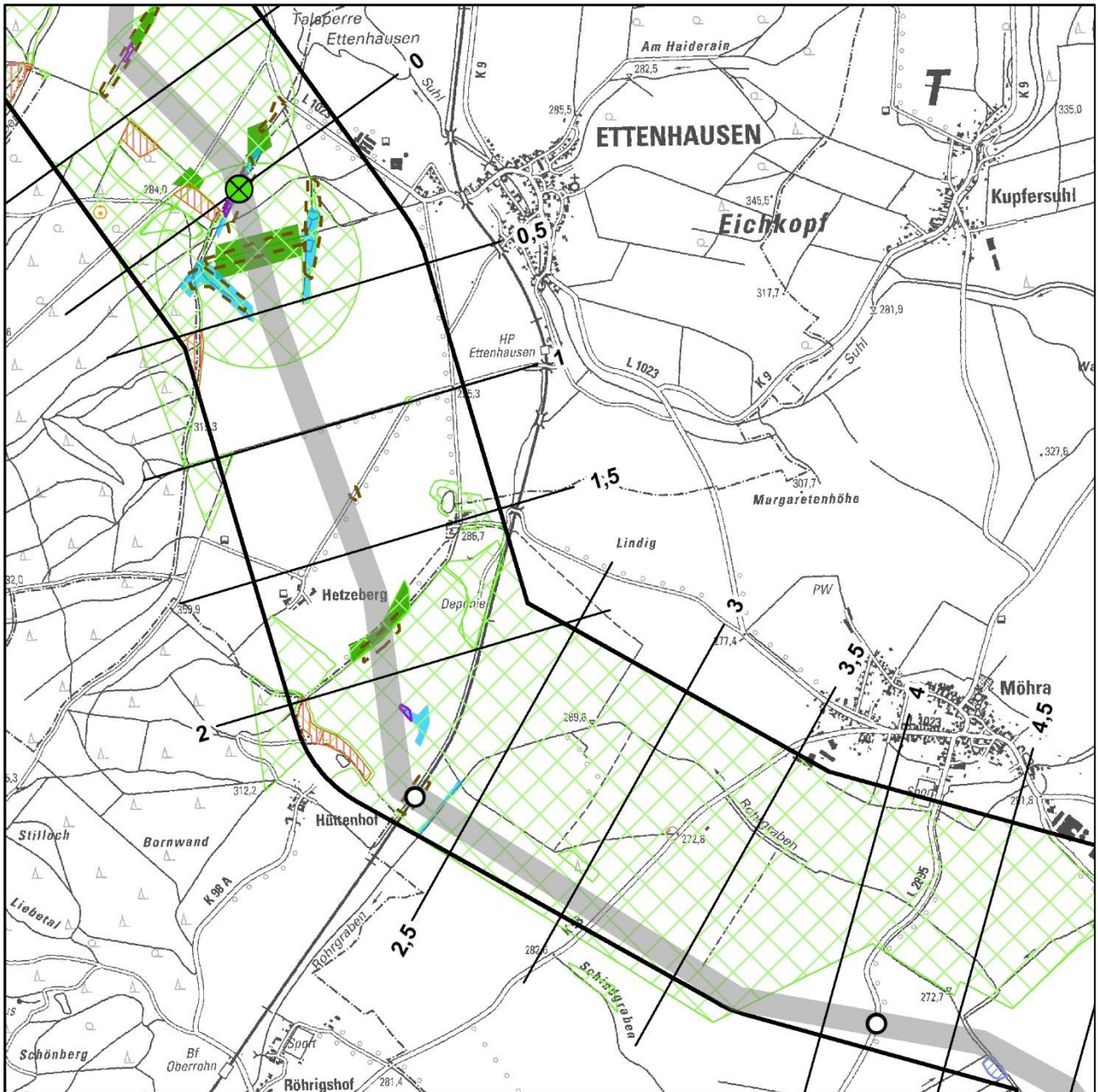








Segment 035 - Karte 4/4

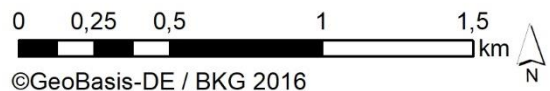
- | | | | |
|---|--------------------|---|----------------------------------|
|  | Trassenvorschlag |  | geschlossene Querung Natura 2000 |
|  | Trassenalternative |  | absehbar geschlossene Querung |
|  | Trassenkorridor |  | sonstige geschlossene Querung |

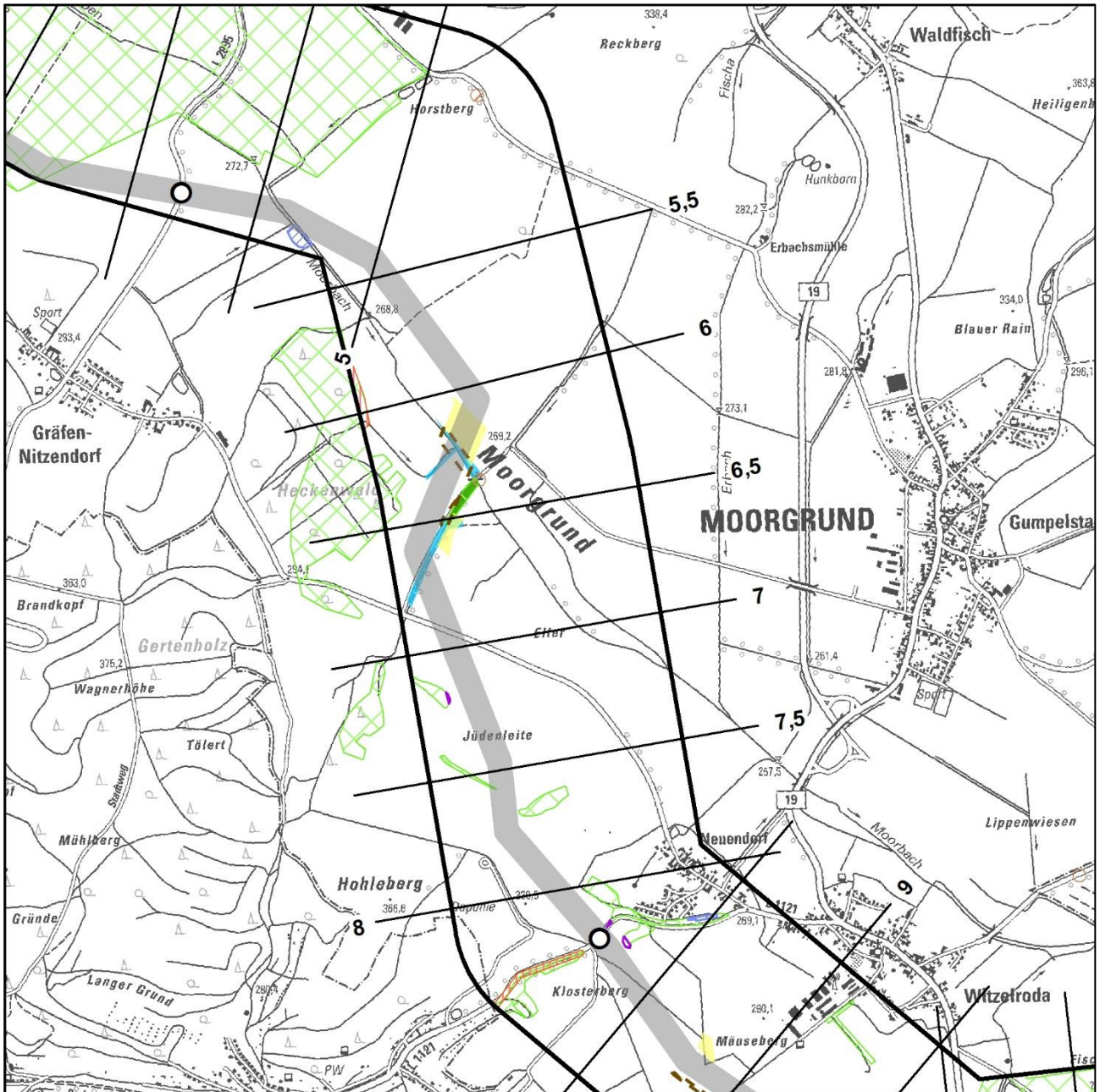




Segment 036 - Karte 1/4




- | | | | |
|---|--------------------|---|----------------------------------|
|  | Trassenvorschlag |  | geschlossene Querung Natura 2000 |
|  | Trassenalternative |  | absehbar geschlossene Querung |
|  | Trassenkorridor |  | sonstige geschlossene Querung |





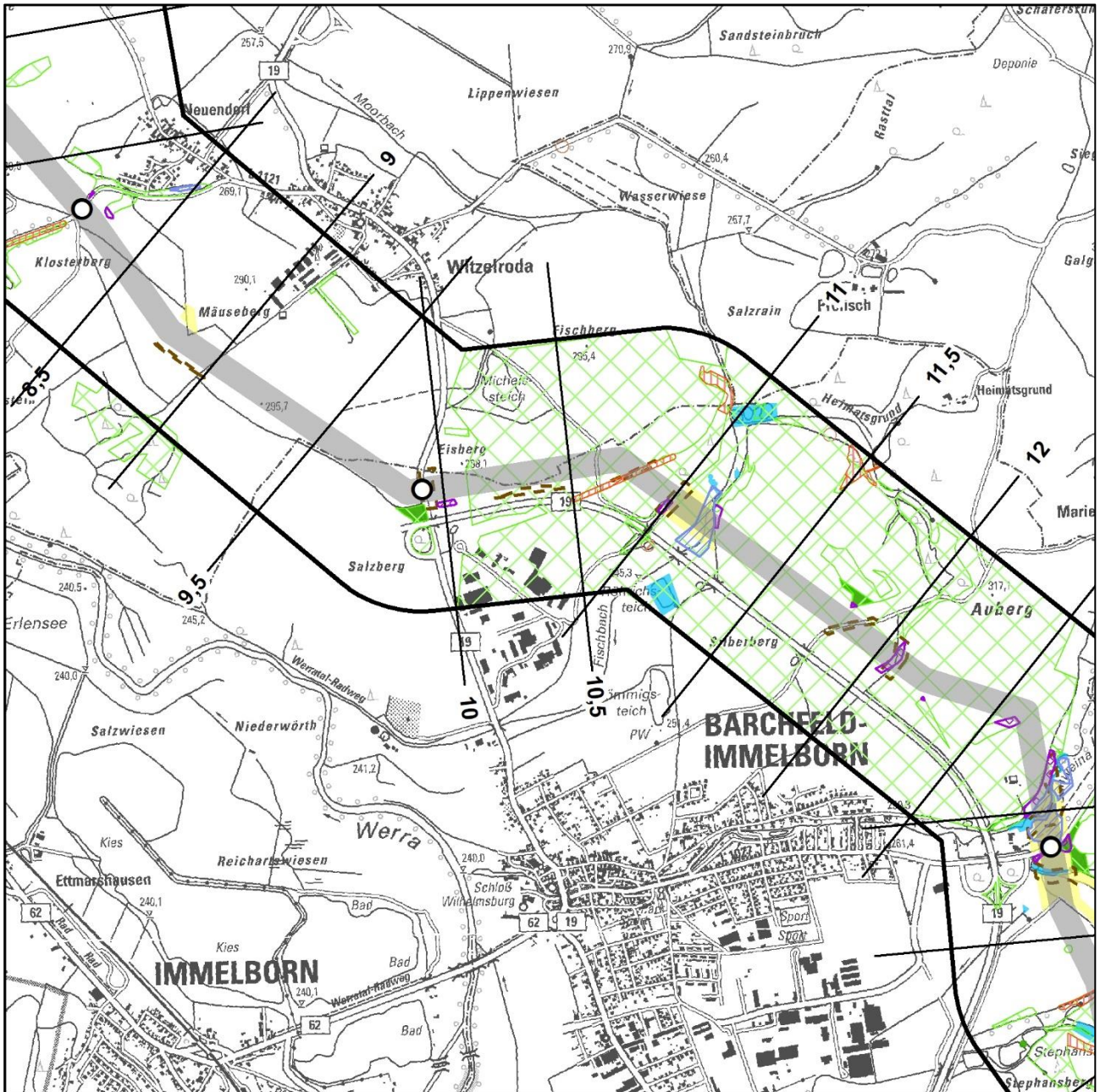
Segment 036 - Karte 2/4

-  Trassenvorschlag
-  Trassenalternative
-  Trassenkorridor

-  geschlossene Querung Natura 2000
-  absehbar geschlossene Querung
-  sonstige geschlossene Querung

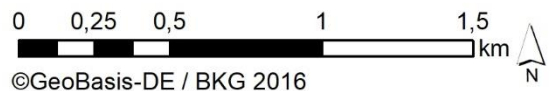


©GeoBasis-DE / BKG 2016

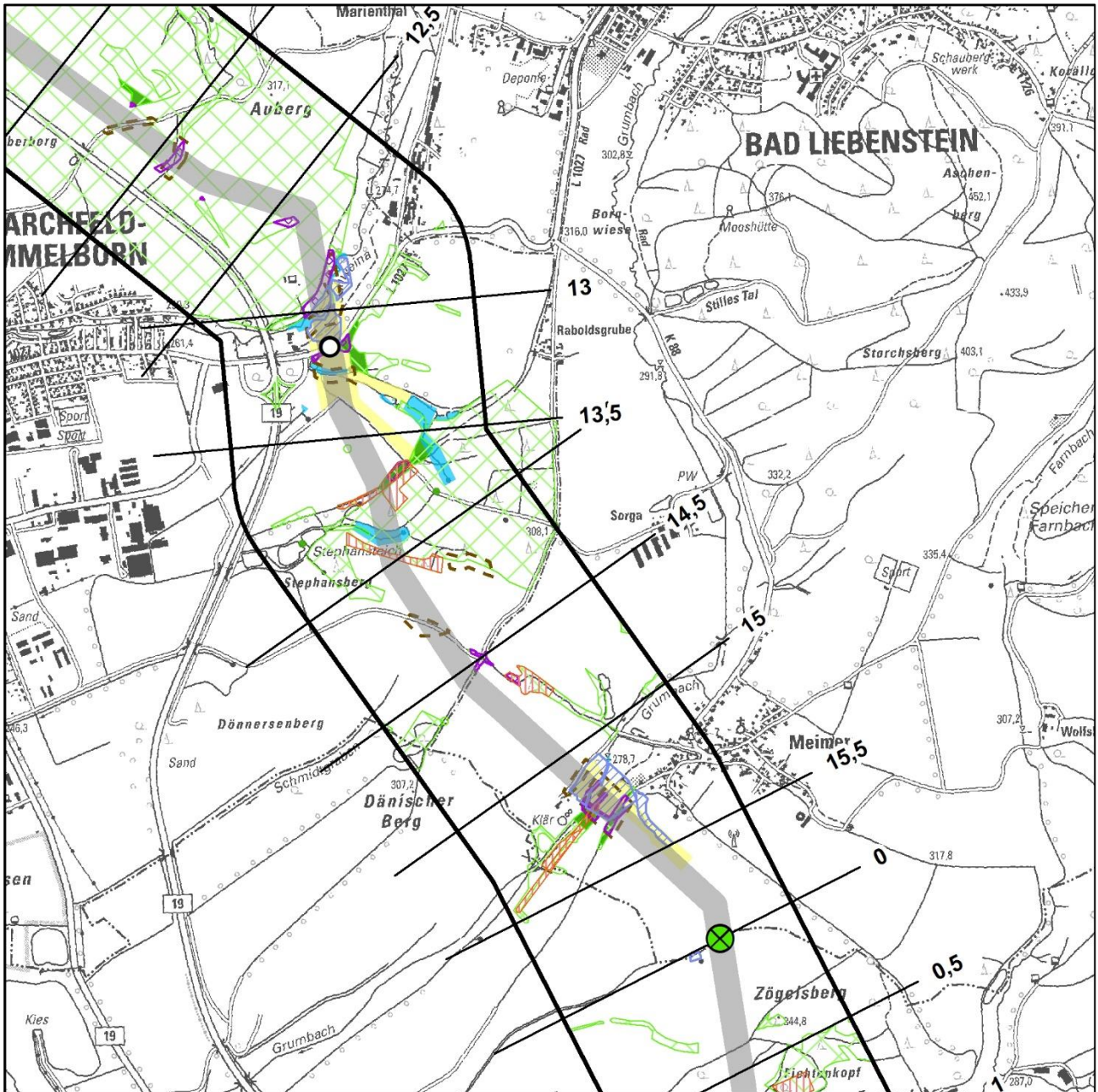


Segment 036 - Karte 3/4

- | | | | |
|---|--------------------|---|----------------------------------|
|  | Trassenvorschlag |  | geschlossene Querung Natura 2000 |
|  | Trassenalternative |  | absehbar geschlossene Querung |
|  | Trassenkorridor |  | sonstige geschlossene Querung |

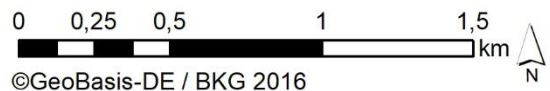


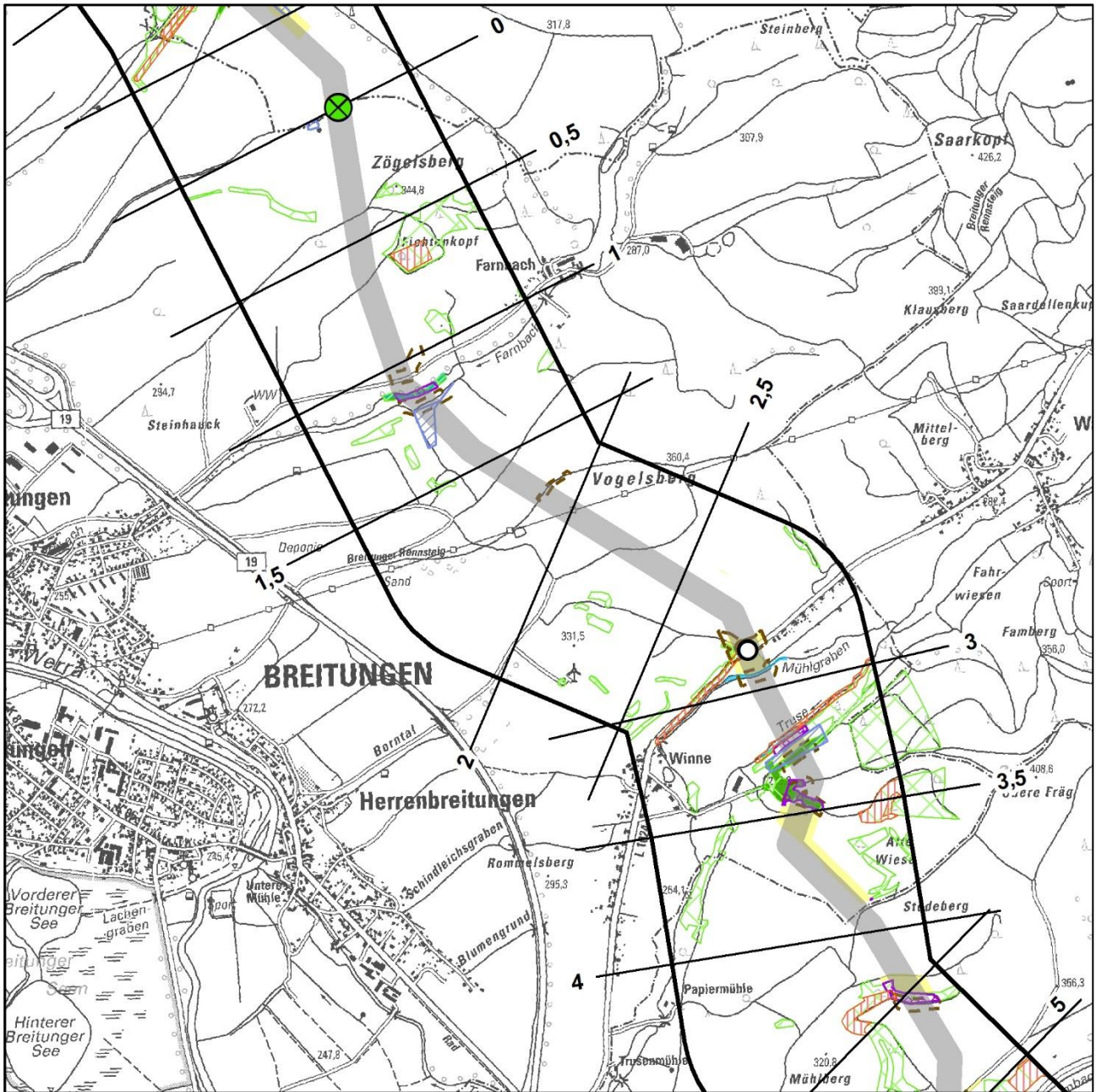
©GeoBasis-DE / BKG 2016





Segment 036 - Karte 4/4

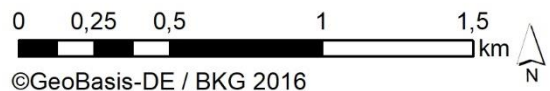
- | | | | |
|---|--------------------|---|----------------------------------|
|  | Trassenvorschlag |  | geschlossene Querung Natura 2000 |
|  | Trassenalternative |  | absehbar geschlossene Querung |
|  | Trassenkorridor |  | sonstige geschlossene Querung |



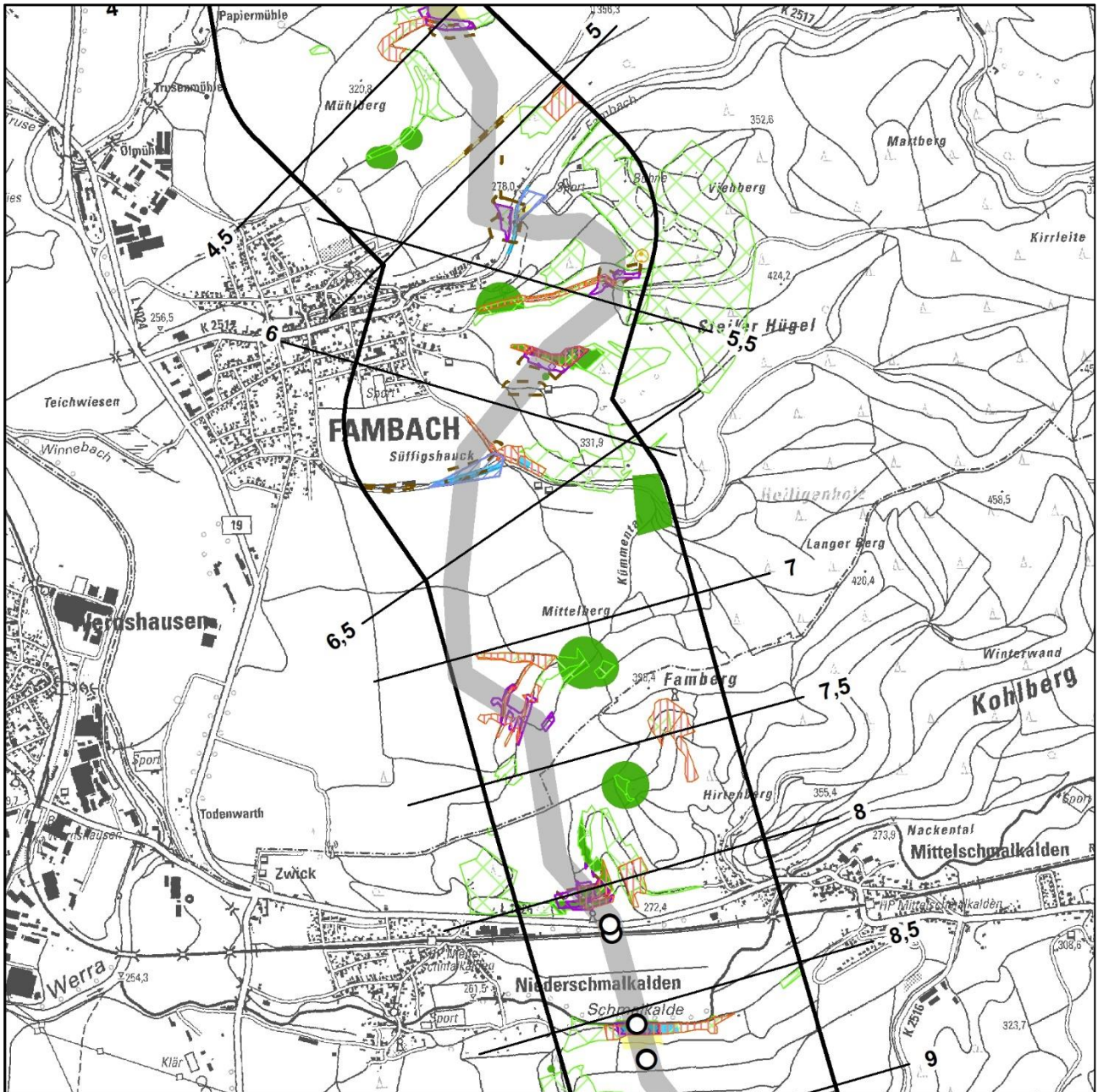


Segment 037 - Karte 1/3






- | | | | |
|---|--------------------|---|----------------------------------|
|  | Trassenvorschlag |  | geschlossene Querung Natura 2000 |
|  | Trassenalternative |  | absehbar geschlossene Querung |
|  | Trassenkorridor |  | sonstige geschlossene Querung |



©GeoBasis-DE / BKG 2016

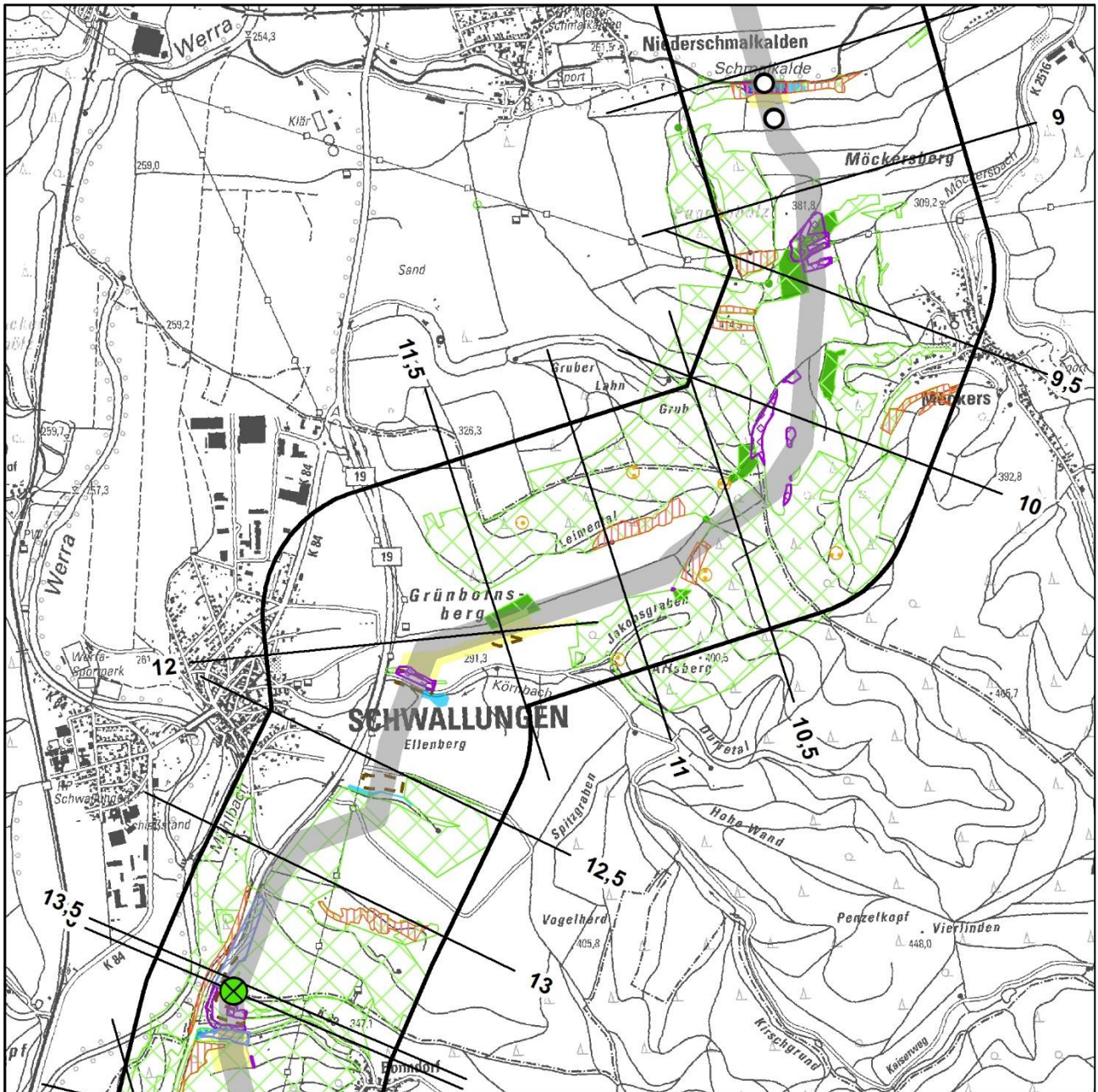


Segment 037 - Karte 2/3

- | | | | |
|---|--------------------|---|----------------------------------|
|  | Trassenvorschlag |  | geschlossene Querung Natura 2000 |
|  | Trassenalternative |  | absehbar geschlossene Querung |
|  | Trassenkorridor |  | sonstige geschlossene Querung |

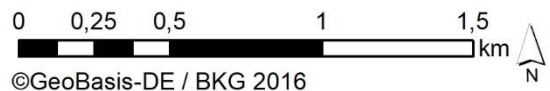


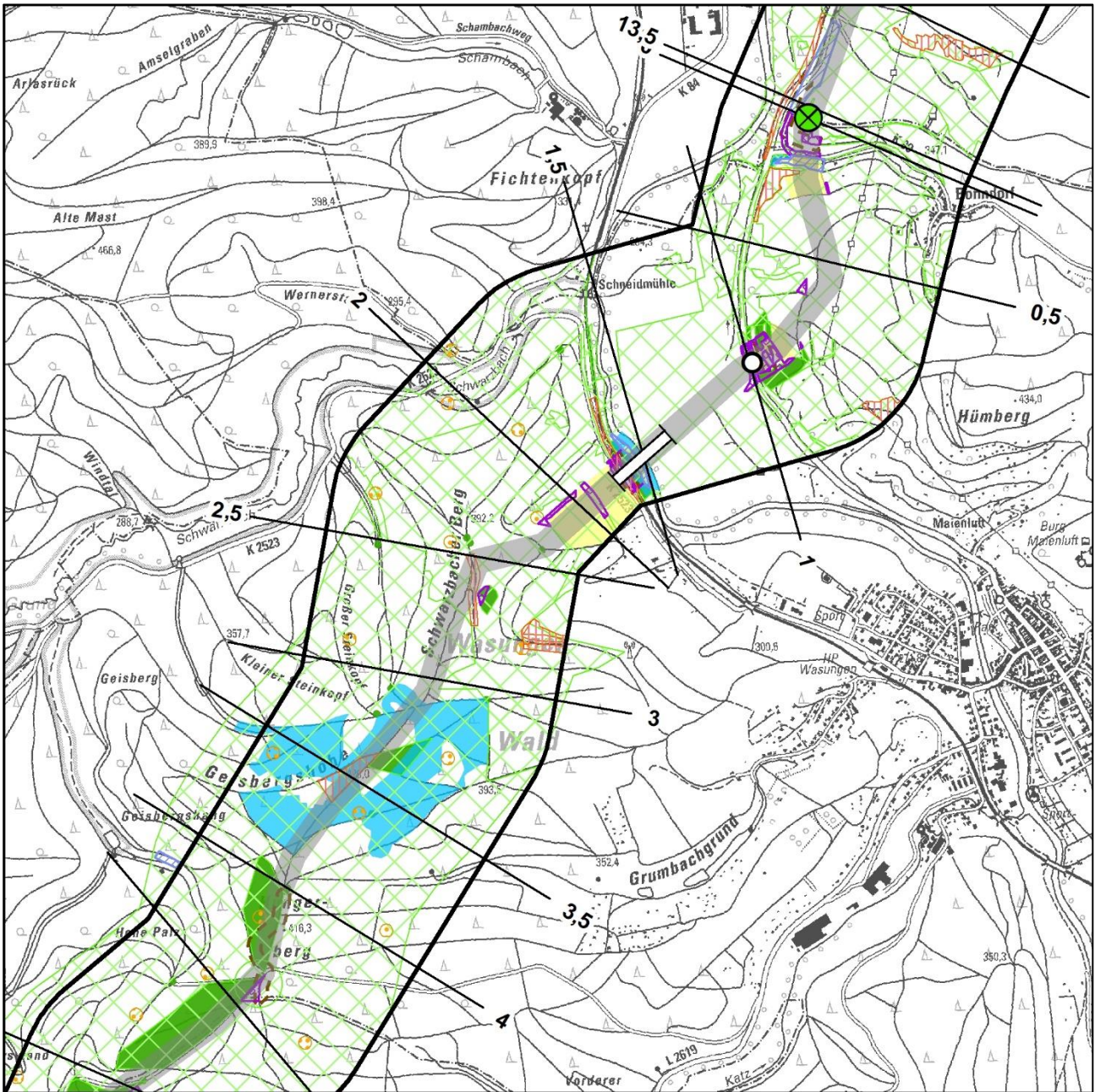
©GeoBasis-DE / BKG 2016



Segment 037 - Karte 3/3

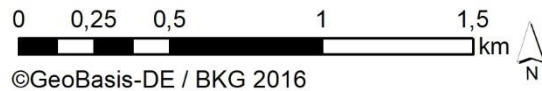
- | | | | |
|---|--------------------|---|----------------------------------|
|  | Trassenvorschlag |  | geschlossene Querung Natura 2000 |
|  | Trassenalternative |  | absehbar geschlossene Querung |
|  | Trassenkorridor |  | sonstige geschlossene Querung |

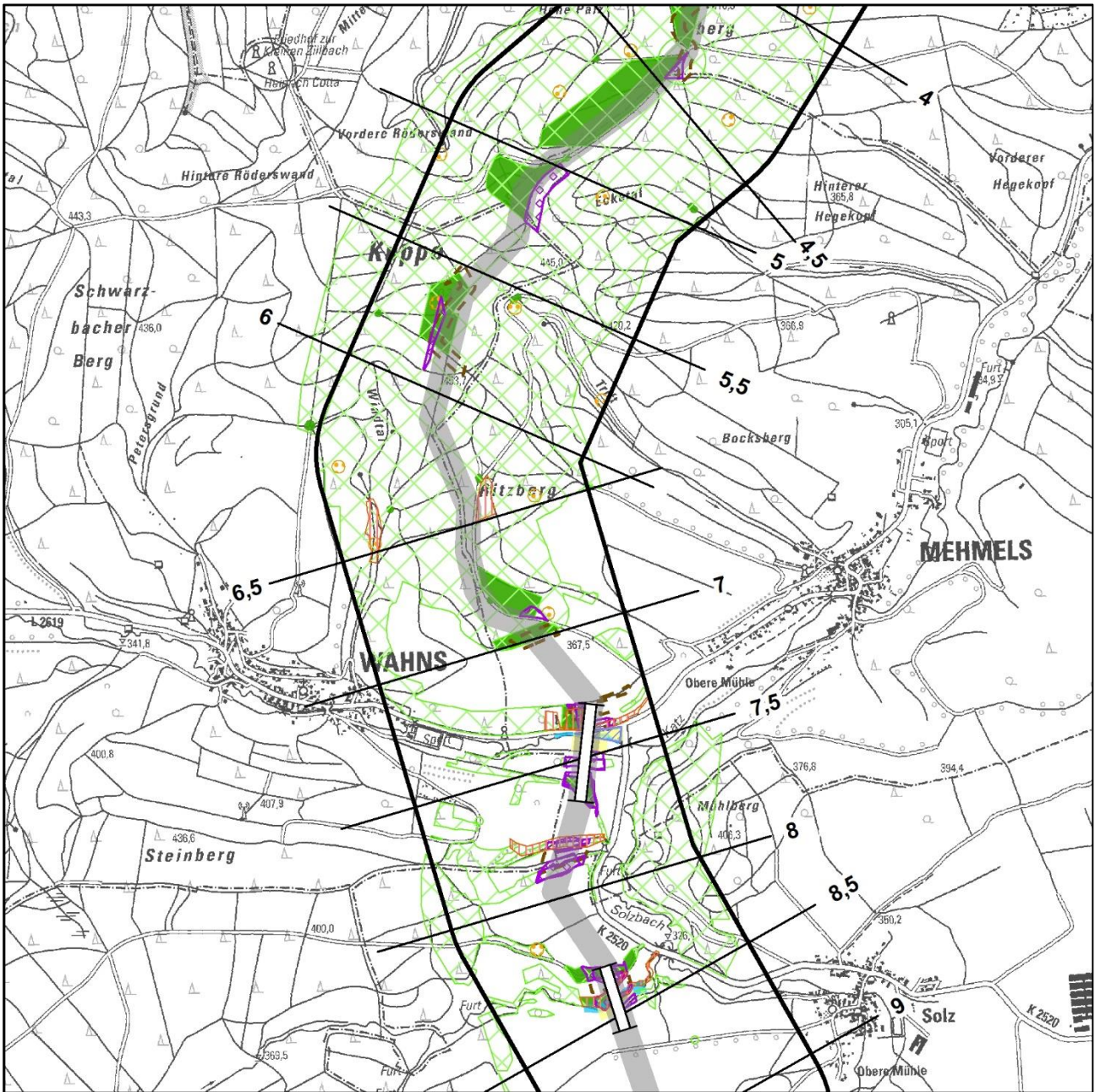





Segment 038 - Karte 1/3

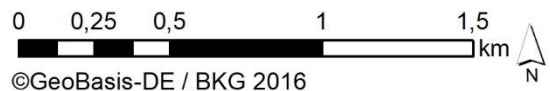
- | | | | |
|---|--------------------|---|----------------------------------|
|  | Trassenvorschlag |  | geschlossene Querung Natura 2000 |
|  | Trassenalternative |  | absehbar geschlossene Querung |
|  | Trassenkorridor |  | sonstige geschlossene Querung |

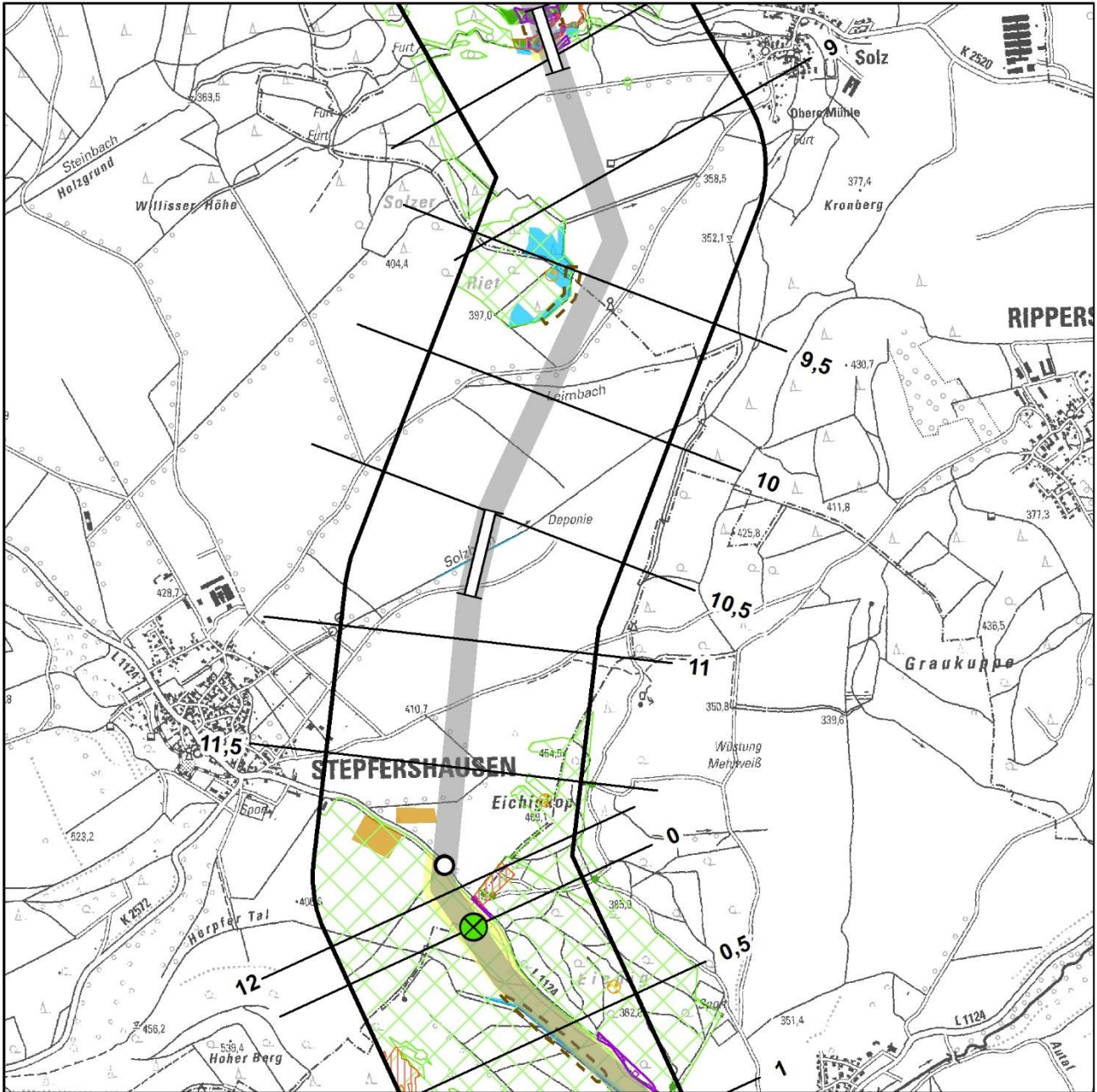







Segment 038 - Karte 2/3

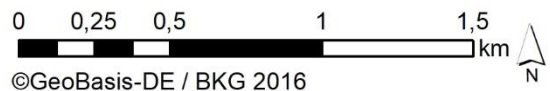
- | | | | |
|---|--------------------|---|----------------------------------|
|  | Trassenvorschlag |  | geschlossene Querung Natura 2000 |
|  | Trassenalternative |  | absehbar geschlossene Querung |
|  | Trassenkorridor |  | sonstige geschlossene Querung |



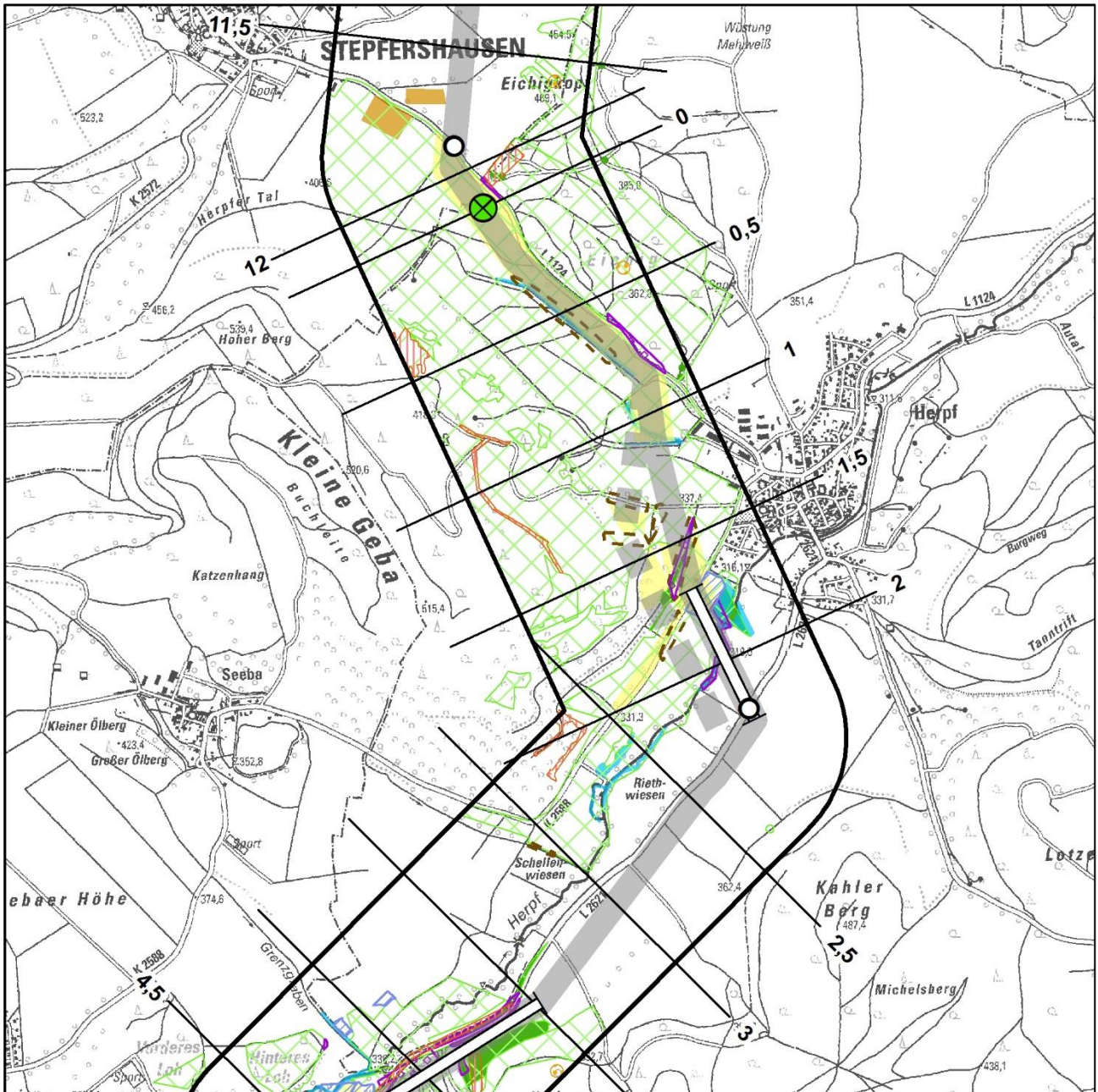


Segment 038 - Karte 3/3

- | | | | |
|---|--------------------|---|----------------------------------|
|  | Trassenvorschlag |  | geschlossene Querung Natura 2000 |
|  | Trassenalternative |  | absehbar geschlossene Querung |
|  | Trassenkorridor |  | sonstige geschlossene Querung |

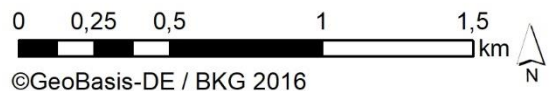


©GeoBasis-DE / BKG 2016

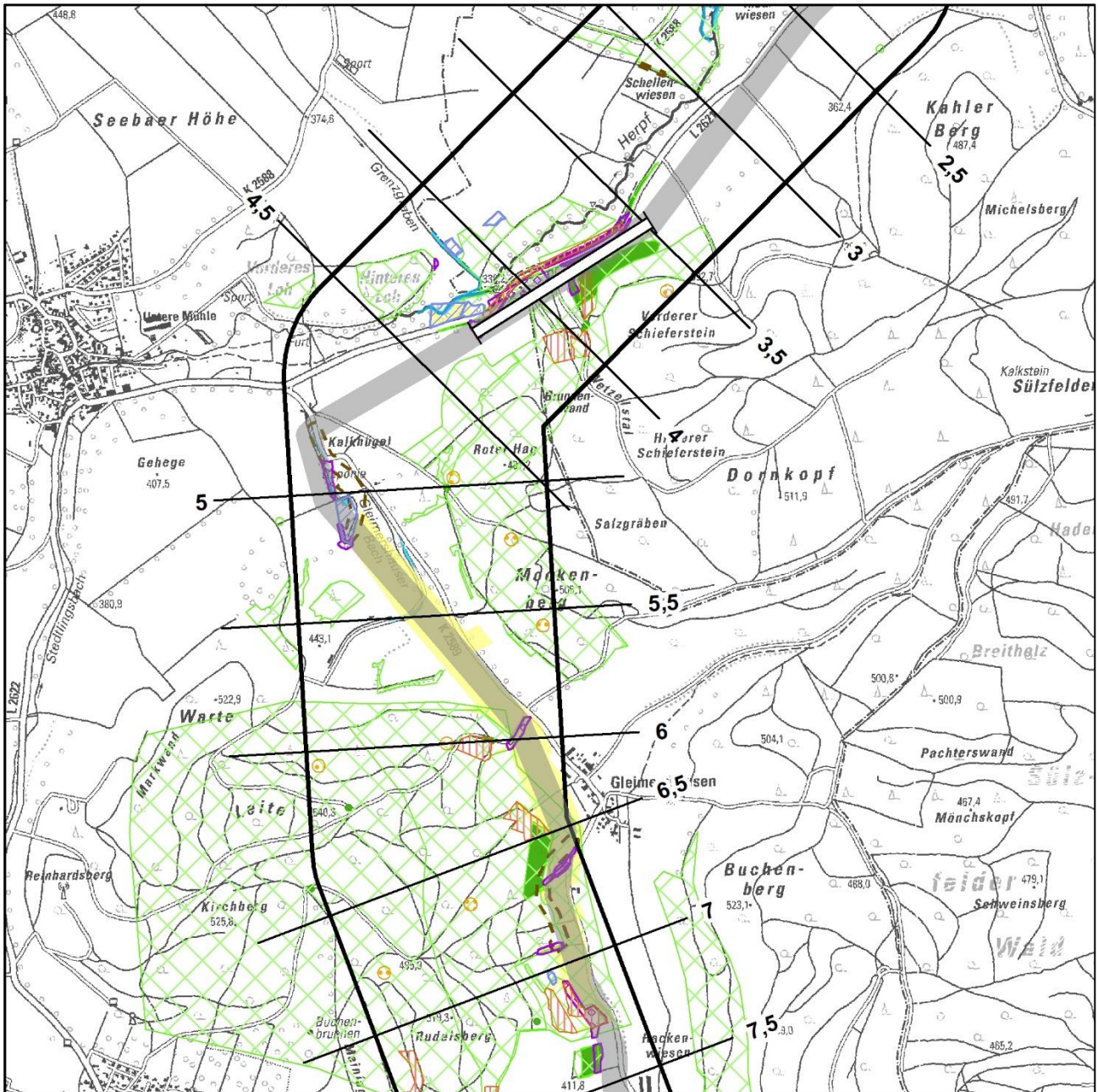


Segment 039 - Karte 1/4



- | | | | |
|---|--------------------|---|----------------------------------|
|  | Trassenvorschlag |  | geschlossene Querung Natura 2000 |
|  | Trassenalternative |  | absehbar geschlossene Querung |
|  | Trassenkorridor |  | sonstige geschlossene Querung |

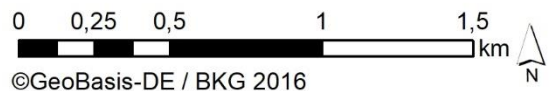


©GeoBasis-DE / BKG 2016

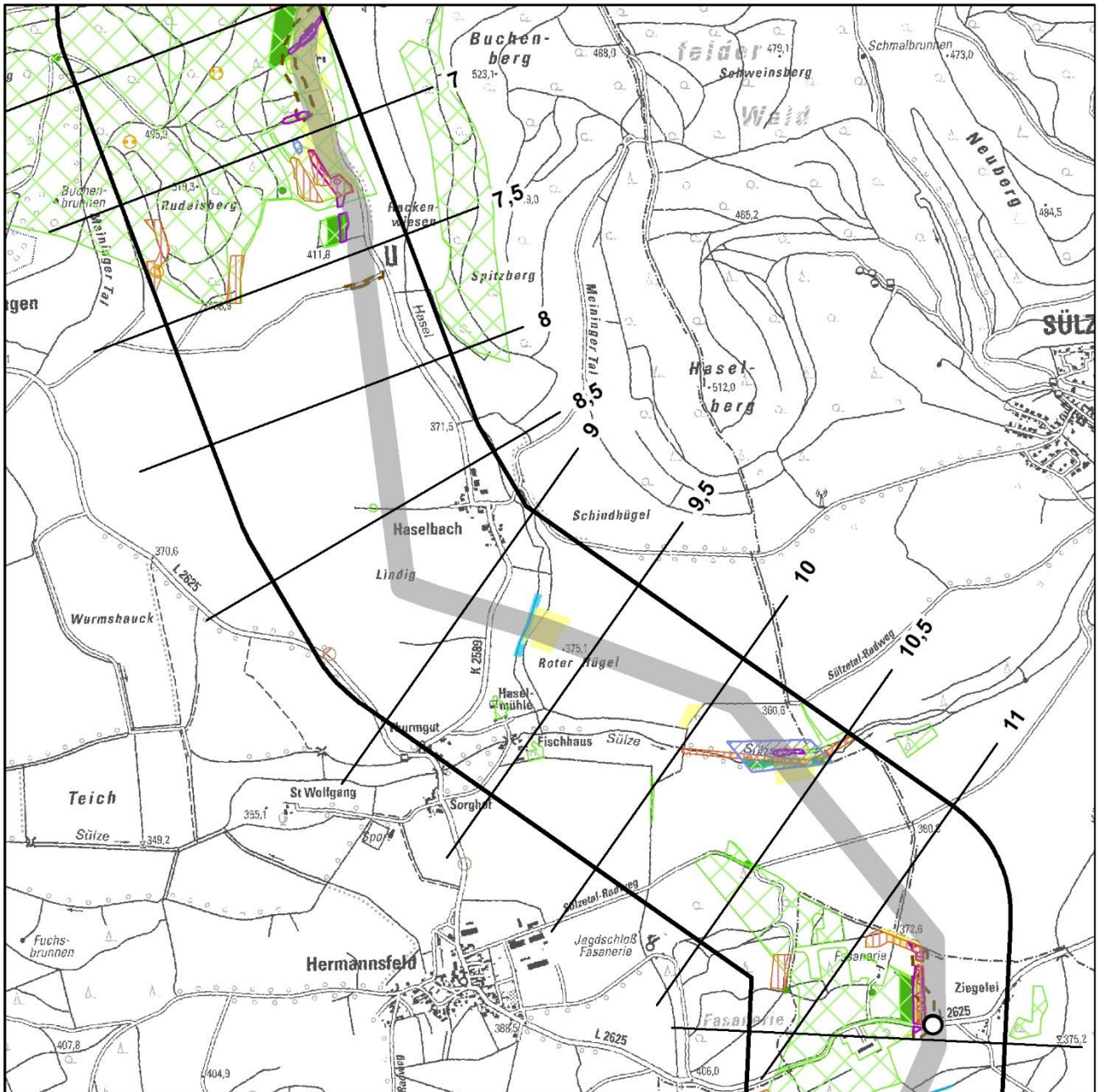


Segment 039 - Karte 2/4


- | | | | |
|---|--------------------|---|----------------------------------|
|  | Trassenvorschlag |  | geschlossene Querung Natura 2000 |
|  | Trassenalternative |  | absehbar geschlossene Querung |
|  | Trassenkorridor |  | sonstige geschlossene Querung |



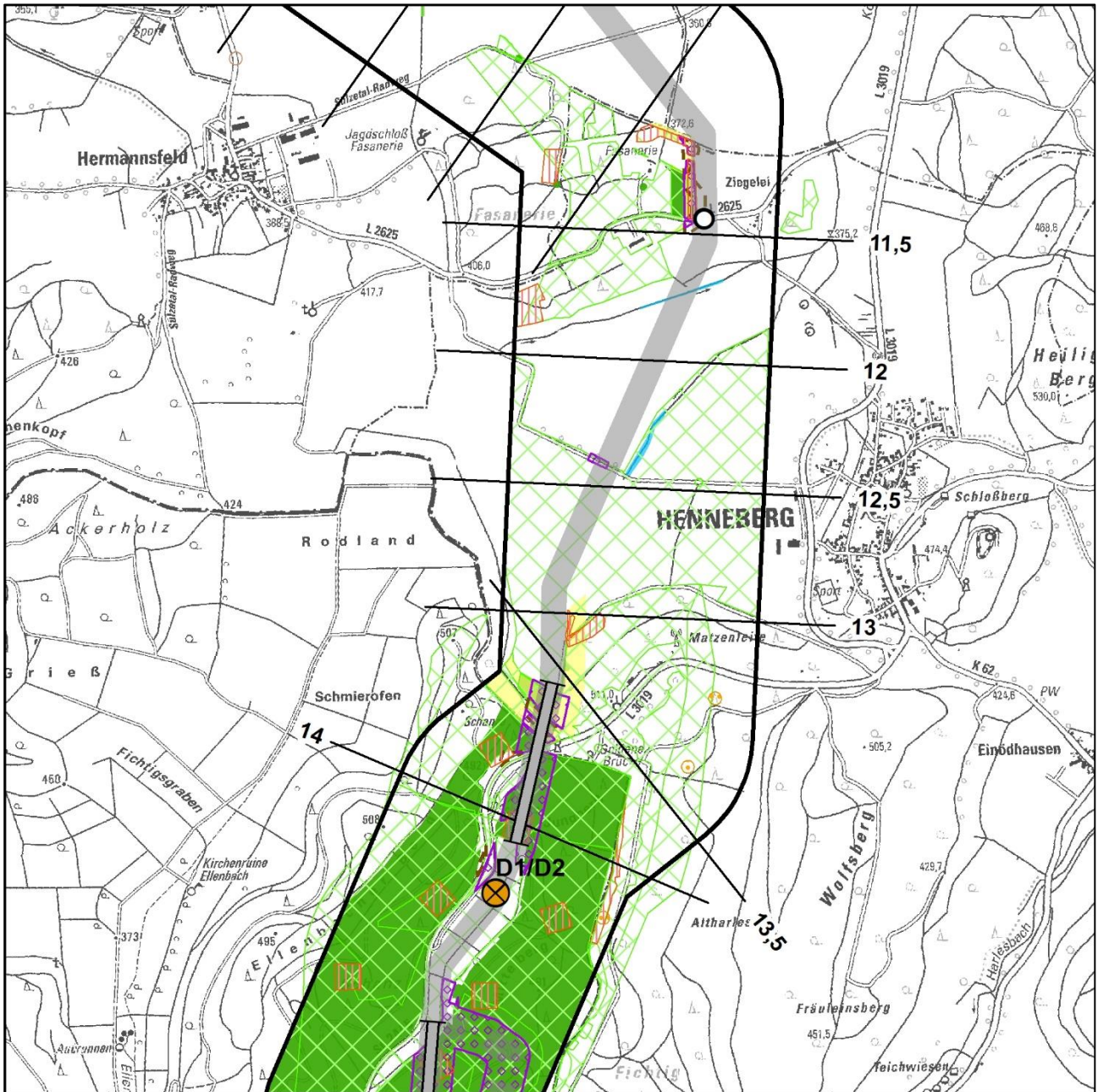
©GeoBasis-DE / BKG 2016








Segment 039 - Karte 3/4

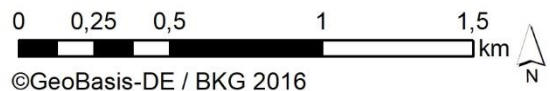
- | | | | |
|---|--------------------|---|----------------------------------|
|  | Trassenvorschlag |  | geschlossene Querung Natura 2000 |
|  | Trassenalternative |  | absehbar geschlossene Querung |
|  | Trassenkorridor |  | sonstige geschlossene Querung |





Segment 039 - Karte 4/4

- | | | | |
|---|--------------------|---|----------------------------------|
|  | Trassenvorschlag |  | geschlossene Querung Natura 2000 |
|  | Trassenalternative |  | absehbar geschlossene Querung |
|  | Trassenkorridor |  | sonstige geschlossene Querung |



©GeoBasis-DE / BKG 2016

*Die Probeflächen südlich der Abschnittsgrenze D1 / D2 werden nachrichtlich dargestellt.