


TRÄNSNET BW



A100_ARGESL_P19_V3_E2_GEN_1004

**Antrag auf Planfeststellungsbeschluss
nach § 19 NABEG für
Projekt SuedLink – BBPIG-Vorhaben Nr. 3
HGÜ-Verbindung Brunsbüttel – Großgartach**

**Bundeslandgrenze Bayern / Baden-Württemberg –
Bad Friedrichshall (BW)**


**Planfeststellungsabschnitt E2
ANLAGE 4
KARTEN DER PROBEFLÄCHEN (KARTIERUNGEN)**

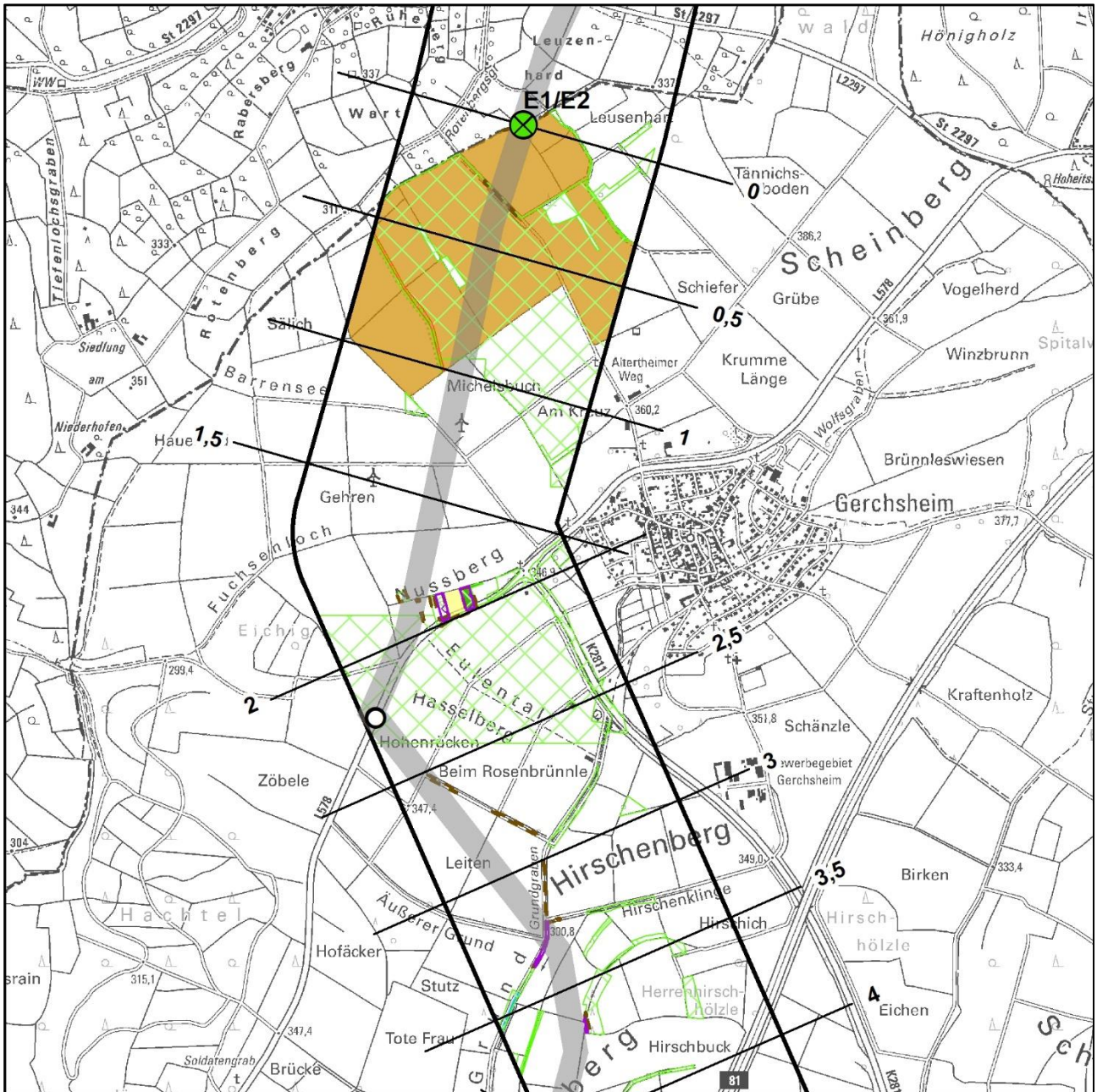
0	08.10.2020	Antragsunterlagen nach §19 NABEG	SonA	RoIC	RieM
Vers.	Datum	Ausgabe, Art der Änderung	Erstellt	Geprüft	Freigegeben

Legende Probeflächen







	Gewässer		Brutvögel (Horst- und Revierkartierung, Baumhöhlenerfassung)
	Haselmaus		Schmetterlinge
	Reptilien		Amphibien
	Xylobionte Arthropoden		Feldhamster
	Wildkatze		Fledermaus (Baumhöhlenerfassung, Horchboxen, Netzfang und Telemetrie)
	Rastvögel		


Allgemeine Legende

	Trassenvorschlag		geschlossene Querung Natura 2000
	Trassenalternative		absehbar geschlossene Querung
	festgelegter Trassenkorridor (§ 12 NABEG)		sonstige geschlossene Querung
	Vorschlagstrassenkorridor (§ 8 NABEG)		Netzverknüpfungspunkt
	alternatives Trassenkorridor-segment (§ 8 NABEG)		Abschnittsübergabepunkt
	potenzieller Schachtstandort		Segmentübergabepunkt
	potenzieller Konverterstandort		



Segment 049 - Karte 1/4

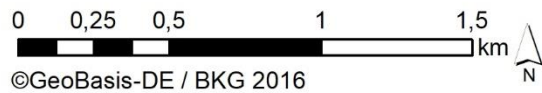
- | | | | |
|---|--------------------|---|----------------------------------|
|  | Trassenvorschlag |  | geschlossene Querung Natura 2000 |
|  | Trassenalternative |  | absehbar geschlossene Querung |
|  | Trassenkorridor |  | sonstige geschlossene Querung |











Segment 049 - Karte 2/4

- | | | | |
|---|--------------------|---|----------------------------------|
|  | Trassenvorschlag |  | geschlossene Querung Natura 2000 |
|  | Trassenalternative |  | absehbar geschlossene Querung |
|  | Trassenkorridor |  | sonstige geschlossene Querung |

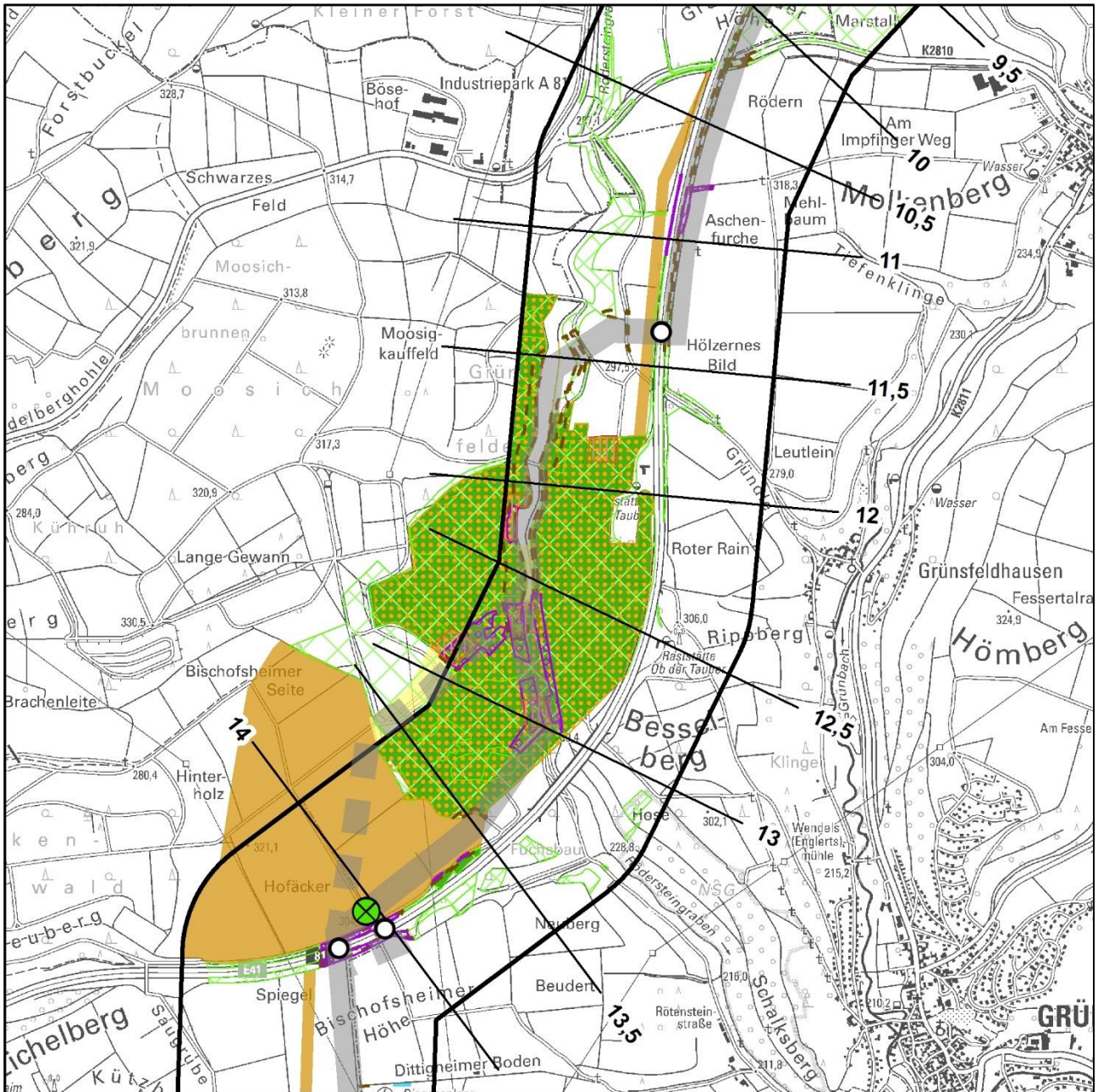







Segment 049 - Karte 3/4




- | | | | |
|---|--------------------|---|----------------------------------|
|  | Trassenvorschlag |  | geschlossene Querung Natura 2000 |
|  | Trassenalternative |  | absehbar geschlossene Querung |
|  | Trassenkorridor |  | sonstige geschlossene Querung |





Segment 049 - Karte 4/4

-  Trassenvorschlag
-  Trassenalternative
-  Trassenkorridor

-  geschlossene Querung Natura 2000
-  absehbar geschlossene Querung
-  sonstige geschlossene Querung










©GeoBasis-DE / BKG 2016





Segment 050 - Karte 1/2







- | | | | |
|---|--------------------|---|----------------------------------|
|  | Trassenvorschlag |  | geschlossene Querung Natura 2000 |
|  | Trassenalternative |  | absehbar geschlossene Querung |
|  | Trassenkorridor |  | sonstige geschlossene Querung |



©GeoBasis-DE / BKG 2016



Segment 050 - Karte 2/2







- | | | | |
|---|--------------------|---|----------------------------------|
|  | Trassenvorschlag |  | geschlossene Querung Natura 2000 |
|  | Trassenalternative |  | absehbar geschlossene Querung |
|  | Trassenkorridor |  | sonstige geschlossene Querung |




©GeoBasis-DE / BKG 2016









Segment 051 - Karte 2/5


- | | | | |
|---|--------------------|---|----------------------------------|
|  | Trassenvorschlag |  | geschlossene Querung Natura 2000 |
|  | Trassenalternative |  | absehbar geschlossene Querung |
|  | Trassenkorridor |  | sonstige geschlossene Querung |

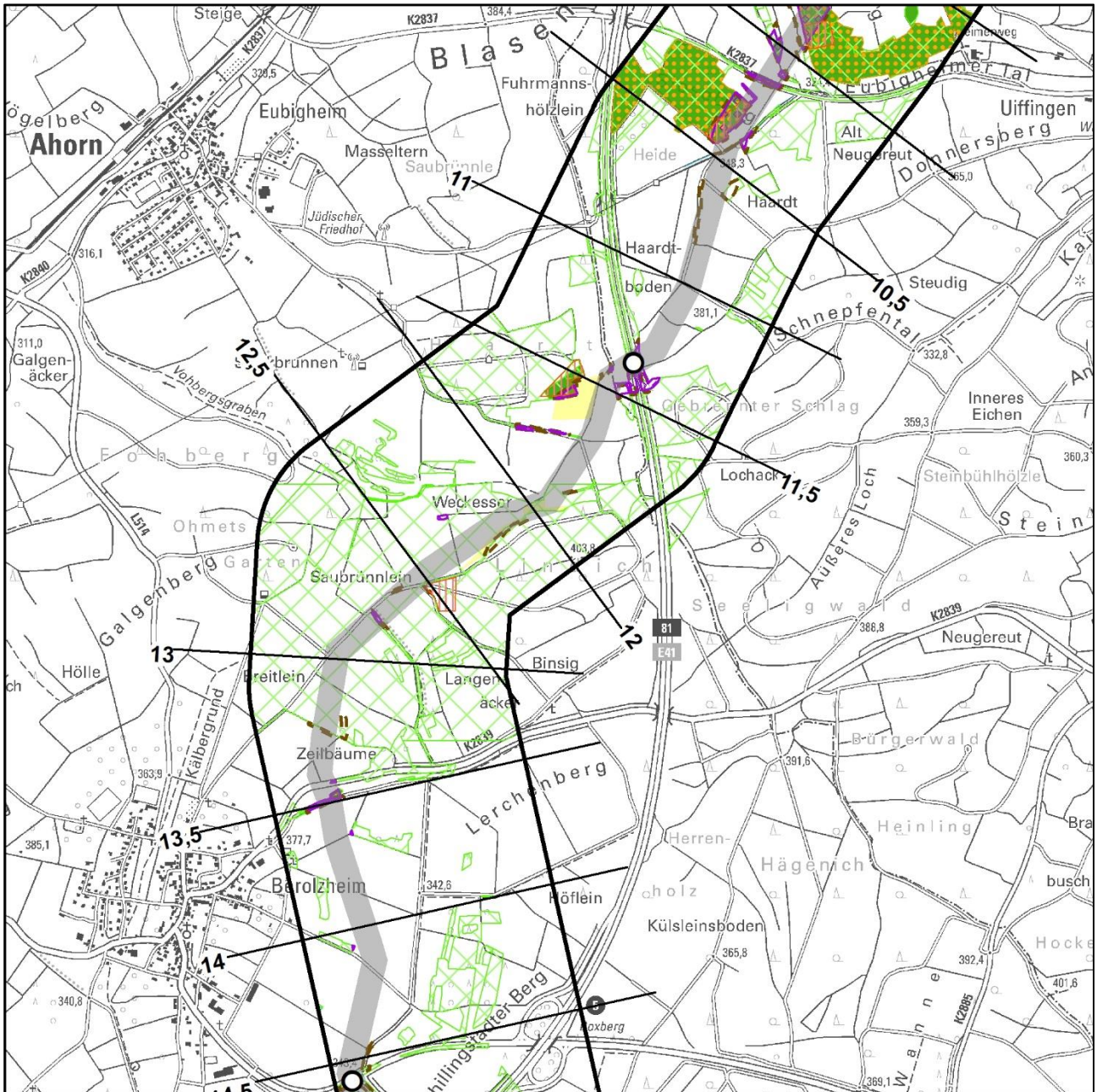










Segment 051 - Karte 3/5


- | | | | |
|---|--------------------|---|----------------------------------|
|  | Trassenvorschlag |  | geschlossene Querung Natura 2000 |
|  | Trassenalternative |  | absehbar geschlossene Querung |
|  | Trassenkorridor |  | sonstige geschlossene Querung |











Segment 051 - Karte 4/5

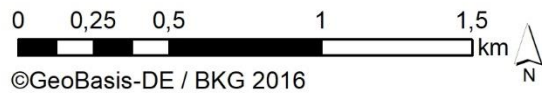
- | | | | |
|---|--------------------|---|----------------------------------|
|  | Trassenvorschlag |  | geschlossene Querung Natura 2000 |
|  | Trassenalternative |  | absehbar geschlossene Querung |
|  | Trassenkorridor |  | sonstige geschlossene Querung |











Segment 051 - Karte 5/5


- | | | | |
|---|--------------------|---|----------------------------------|
|  | Trassenvorschlag |  | geschlossene Querung Natura 2000 |
|  | Trassenalternative |  | absehbar geschlossene Querung |
|  | Trassenkorridor |  | sonstige geschlossene Querung |



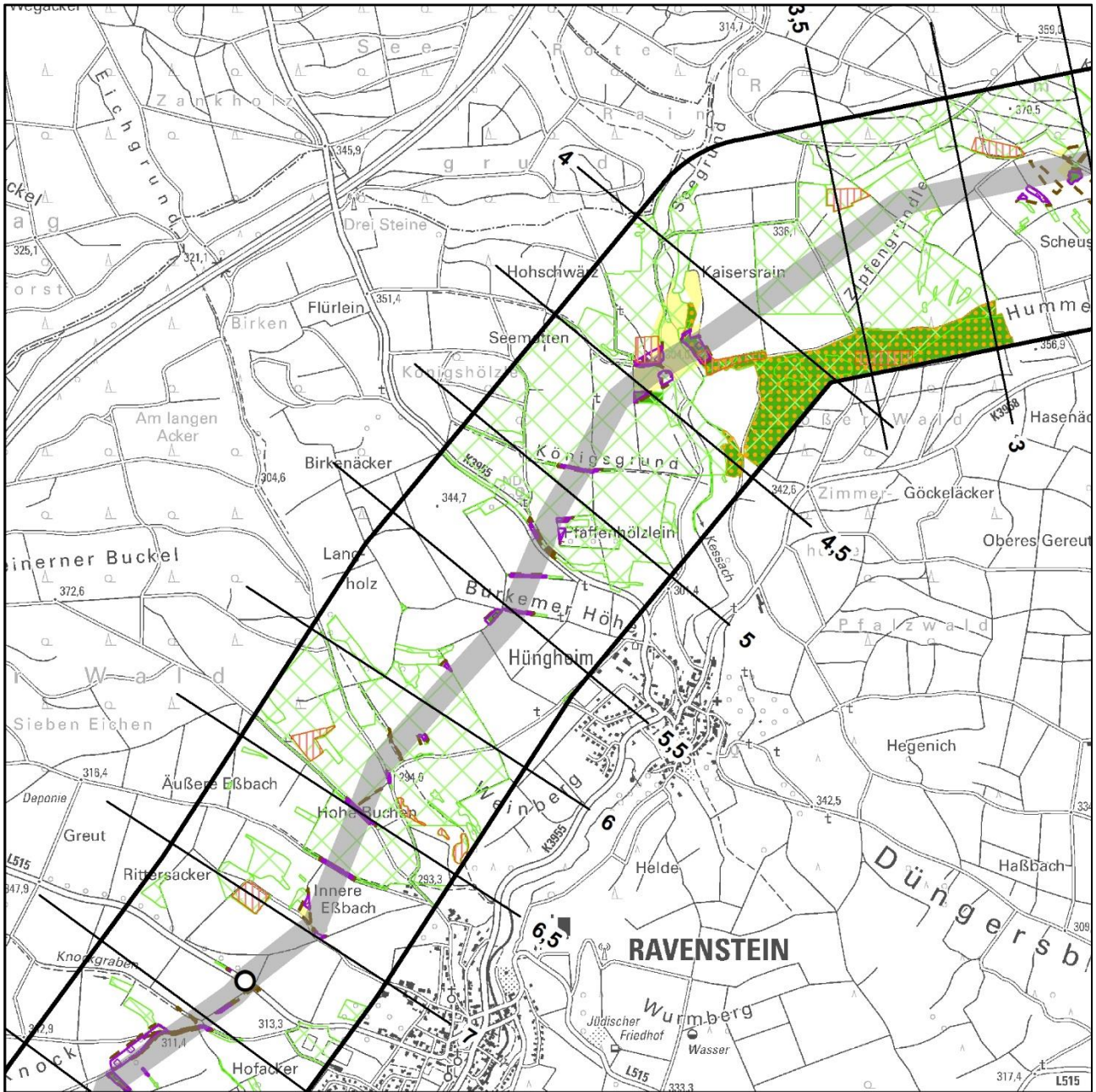


Segment 052 - Karte 1/4







- | | | | |
|---|--------------------|---|----------------------------------|
|  | Trassenvorschlag |  | geschlossene Querung Natura 2000 |
|  | Trassenalternative |  | absehbar geschlossene Querung |
|  | Trassenkorridor |  | sonstige geschlossene Querung |

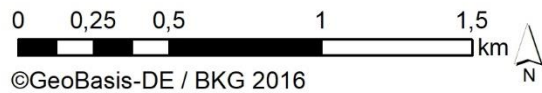


©GeoBasis-DE / BKG 2016









Segment 052 - Karte 2/4


- | | | | |
|---|--------------------|---|----------------------------------|
|  | Trassenvorschlag |  | geschlossene Querung Natura 2000 |
|  | Trassenalternative |  | absehbar geschlossene Querung |
|  | Trassenkorridor |  | sonstige geschlossene Querung |



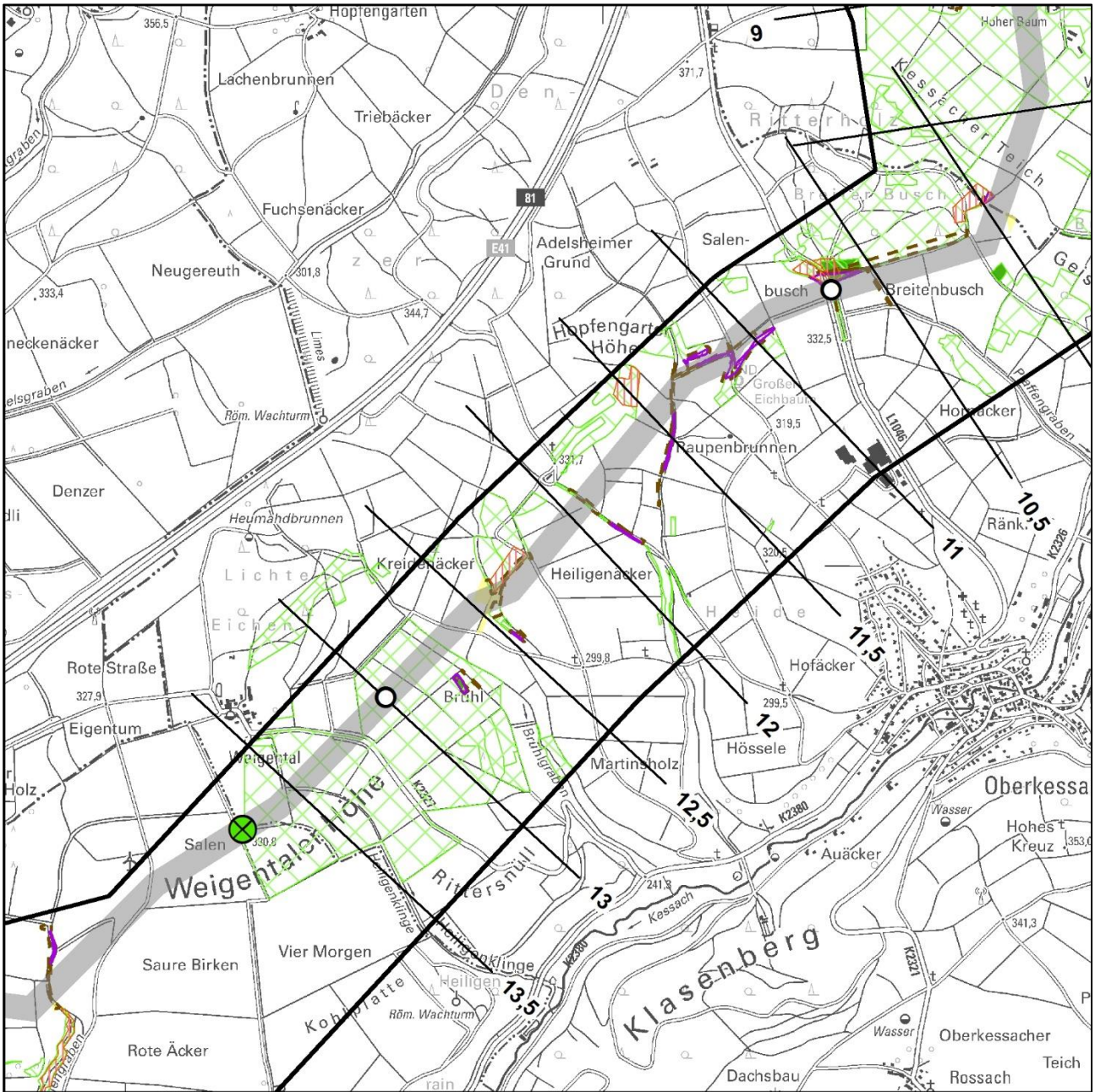


Segment 052 - Karte 3/4

- | | | | |
|---|--------------------|---|----------------------------------|
|  | Trassenvorschlag |  | geschlossene Querung Natura 2000 |
|  | Trassenalternative |  | absehbar geschlossene Querung |
|  | Trassenkorridor |  | sonstige geschlossene Querung |

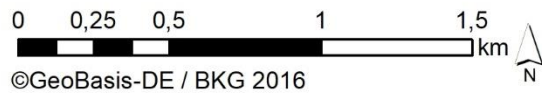


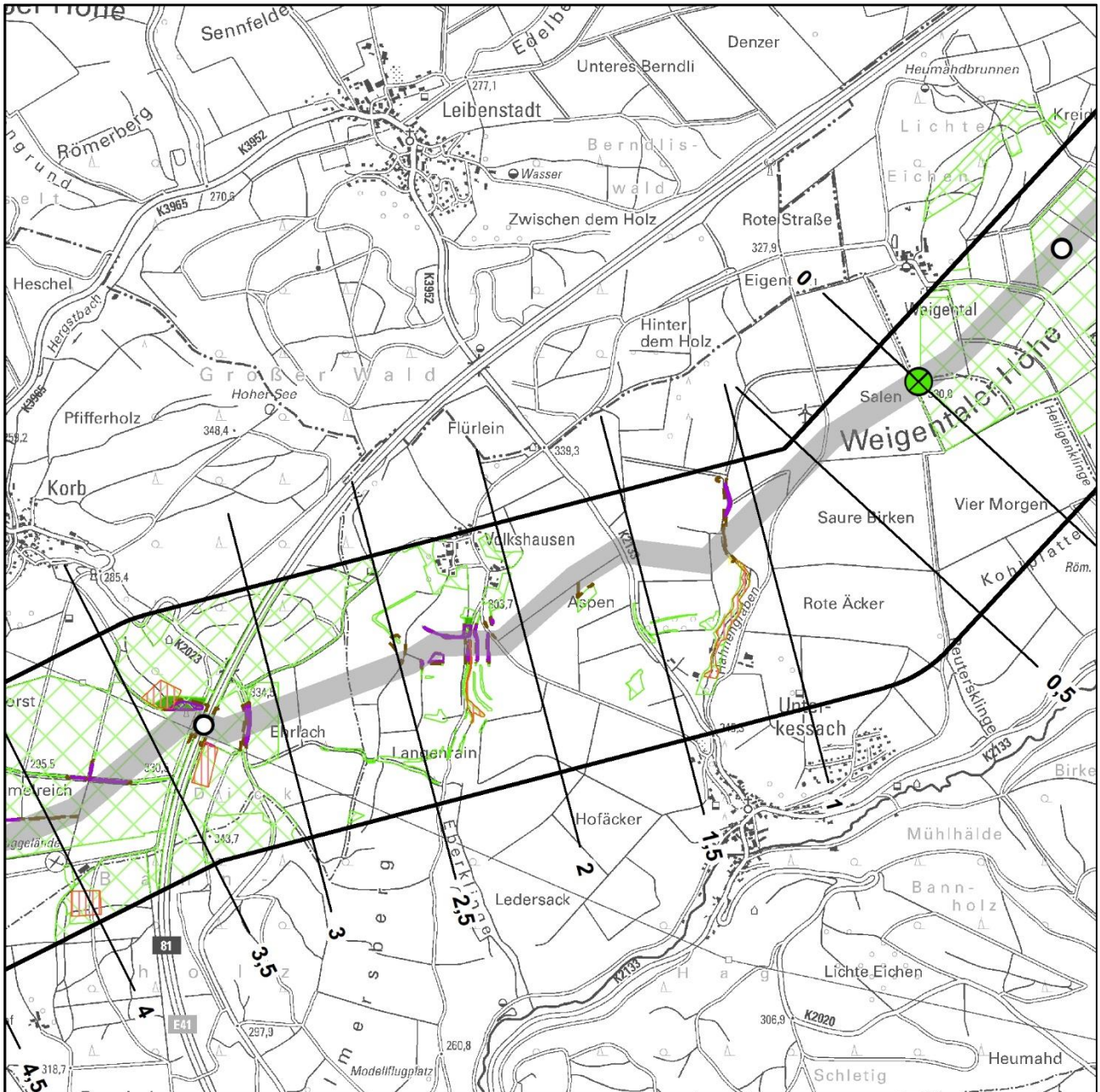
©GeoBasis-DE / BKG 2016









Segment 052 - Karte 4/4


- | | | | |
|---|--------------------|---|----------------------------------|
|  | Trassenvorschlag |  | geschlossene Querung Natura 2000 |
|  | Trassenalternative |  | absehbar geschlossene Querung |
|  | Trassenkorridor |  | sonstige geschlossene Querung |



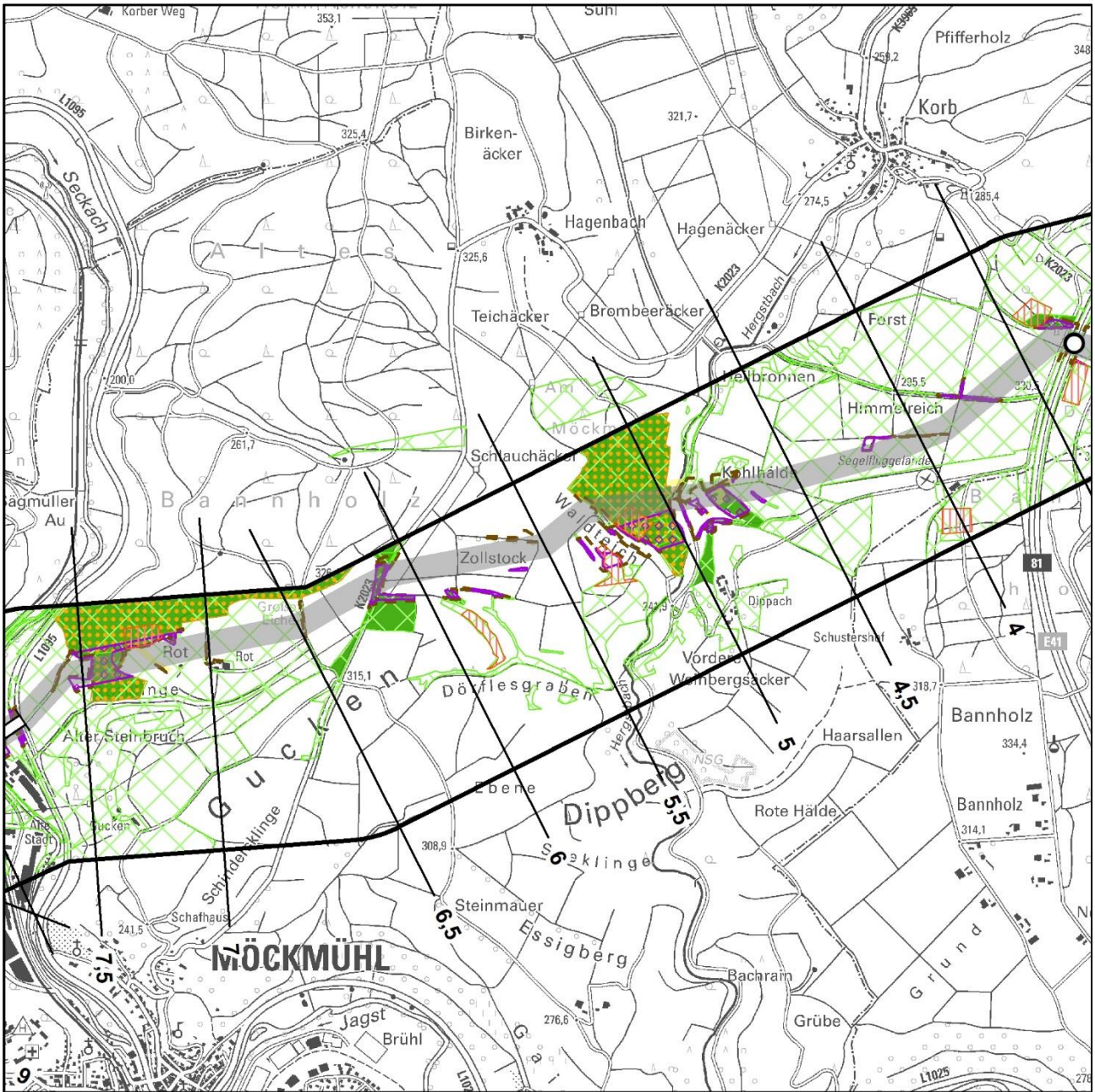


Segment 053 - Karte 1/4







- | | | | |
|---|--------------------|---|----------------------------------|
|  | Trassenvorschlag |  | geschlossene Querung Natura 2000 |
|  | Trassenalternative |  | absehbar geschlossene Querung |
|  | Trassenkorridor |  | sonstige geschlossene Querung |



©GeoBasis-DE / BKG 2016



Segment 053 - Karte 2/4







- | | | | |
|---|--------------------|---|----------------------------------|
|  | Trassenvorschlag |  | geschlossene Querung Natura 2000 |
|  | Trassenalternative |  | absehbar geschlossene Querung |
|  | Trassenkorridor |  | sonstige geschlossene Querung |




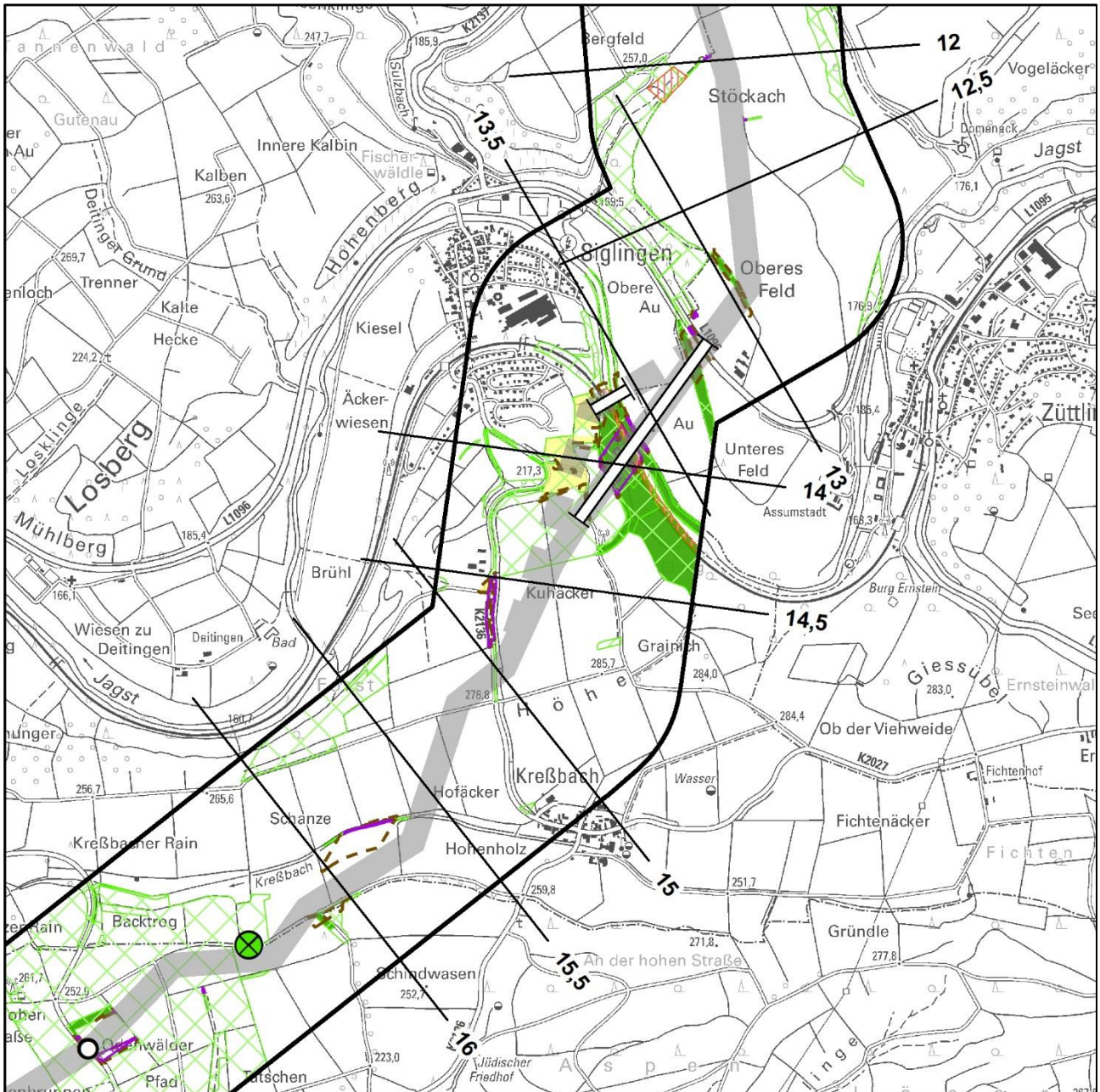
©GeoBasis-DE / BKG 2016









Segment 053 - Karte 3/4


- | | | | |
|---|--------------------|---|----------------------------------|
|  | Trassenvorschlag |  | geschlossene Querung Natura 2000 |
|  | Trassenalternative |  | absehbar geschlossene Querung |
|  | Trassenkorridor |  | sonstige geschlossene Querung |



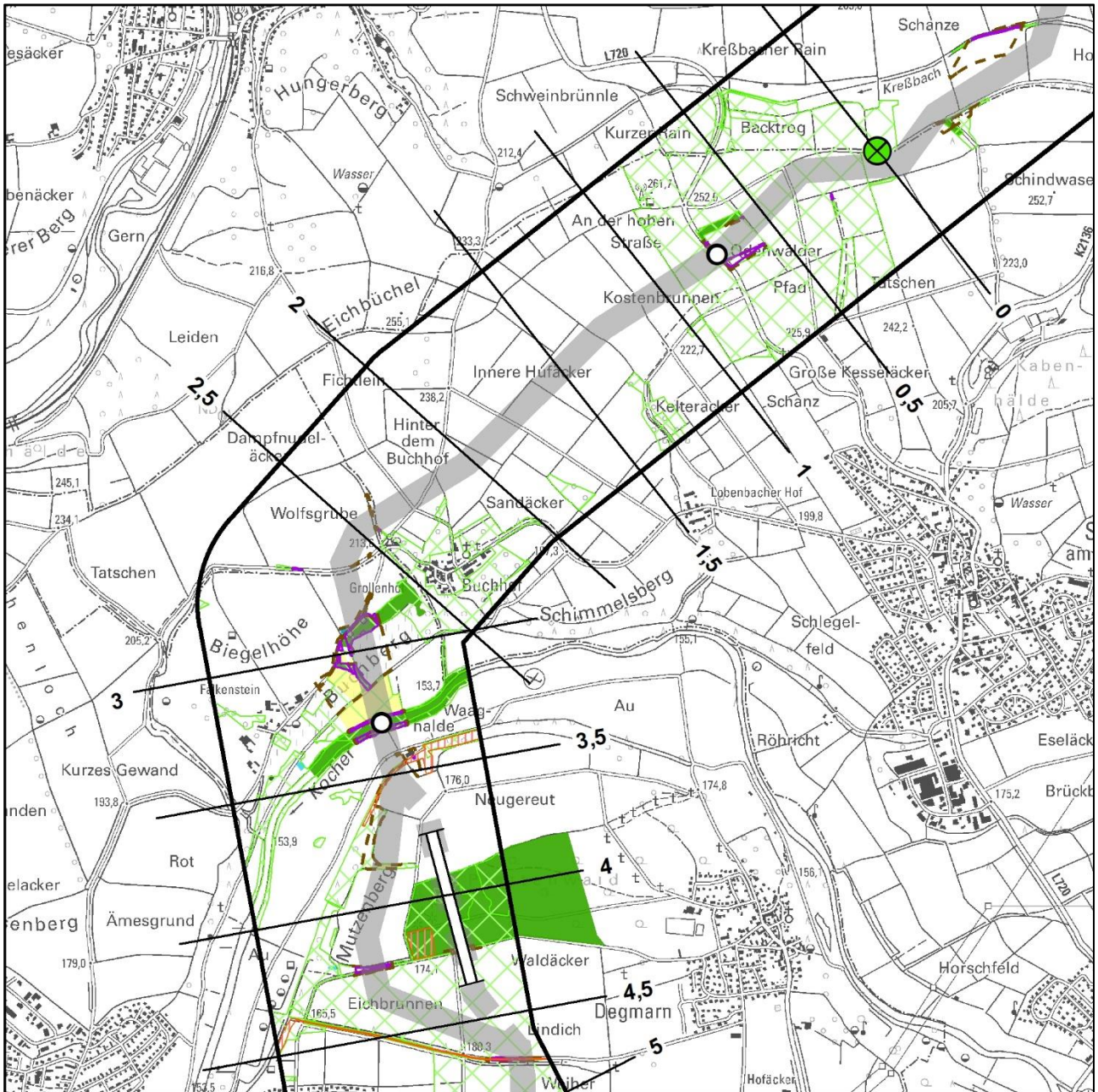


Segment 053 - Karte 4/4







- | | | | |
|---|--------------------|---|----------------------------------|
|  | Trassenvorschlag |  | geschlossene Querung Natura 2000 |
|  | Trassenalternative |  | absehbar geschlossene Querung |
|  | Trassenkorridor |  | sonstige geschlossene Querung |



©GeoBasis-DE / BKG 2016









Segment 054 - Karte 1/2

- | | | | |
|---|--------------------|---|----------------------------------|
|  | Trassenvorschlag |  | geschlossene Querung Natura 2000 |
|  | Trassenalternative |  | absehbar geschlossene Querung |
|  | Trassenkorridor |  | sonstige geschlossene Querung |





Segment 054 - Karte 2/2

- | | | | |
|---|--------------------|---|----------------------------------|
|  | Trassenvorschlag |  | geschlossene Querung Natura 2000 |
|  | Trassenalternative |  | absehbar geschlossene Querung |
|  | Trassenkorridor |  | sonstige geschlossene Querung |

