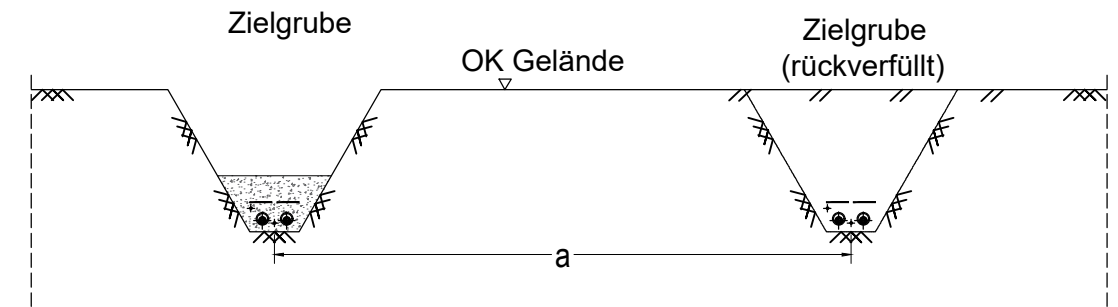
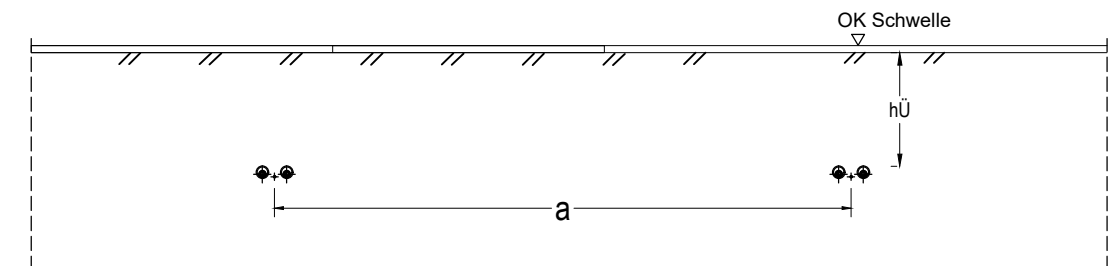


**Schnitt A - A**



**Schnitt B - B**



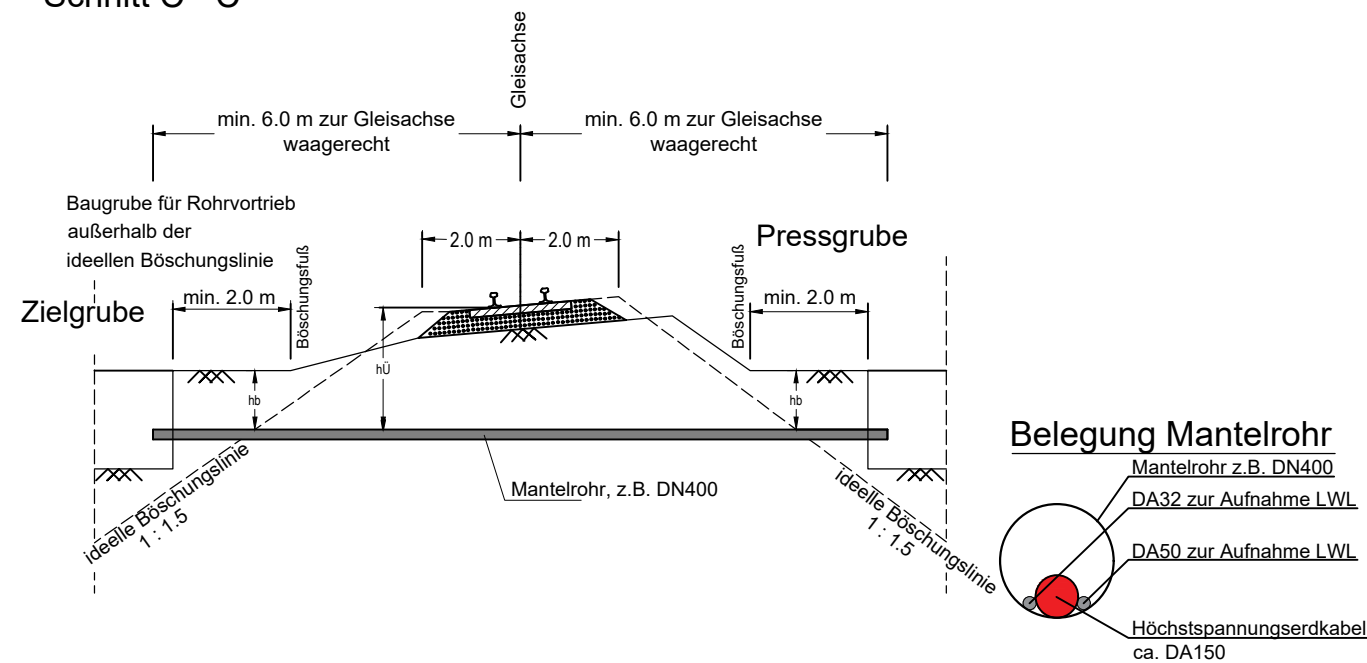
Angaben gemäß Stromleitungskreuzungsrichtlinie (RiL 878, SKR 2016)

$h_o$  = Mindestüberdeckungshöhe (lichter Abstand zwischen Oberkante der tiefer liegenden Gleisschwelle und Oberkante Schutzrohr)

$h_b$  = Mindestüberdeckungshöhe (lichter Abstand zwischen Geländeoberkante oder Unterkante Schotterbett und Oberkante Schutzrohr im Bereich zwischen den ideellen Böschungslinien)

$a = 20 \text{ m}$

**Schnitt C - C**



# SuedOstLink

Abschnitt A2 Sachsen-Anhalt

Antrag auf Planfeststellungsbeschluss gemäß § 19 NABEG



-	-	-	-	-	-
Index	Rev.-Datum	Gez.	Änderung	Erstelldatum	Format
ARGE SOL TRASSIERUNG NORD		Technische Ref. / Firma	Erstellt durch	09.01.2020	297 x 420
		* / *	Ruppert		Maßstab ohne
FUGRO		Objektname			Zählteil
		SOL §19 NABEG			ohne
		Zugehörigkeit		DCC	Status
		Abschnitt A2		-	Planfeststellung
Identnummer		Titel		Eigennummer	Blatt
		Anlage 2.6 Typical Bahnquerung (Bohrpressverfahren/Pilotrohrvortrieb)		-	1
				Fremdnummer	