





Zeichenerklärung

-  Länderübergangspunkt
-  festgelegter Trassenkorridor
-  Landesgrenze
-  Gemeindegrenze

N

0 250 500
m

 Bundesnetzagentur



Anlage 2 der Bundesfachplanungsentscheidung gemäß § 12 NABEG für das Vorhaben Nr. 5 des BBPIG Abschnitt Raum Naumburg/Eisenberg – Raum Hof

Kartografischer Ausweis des Länderübergangspunkts zwischen der Gemeinde Weischlitz und der Stadt Gefell

Karte: Bundesnetzagentur
Quellennachweis:
© Bundesamt für Kartographie und Geodäsie (2019),
Datenquellen: TopPlus.pdf
© GeoBasis-DE / BKG (2019)
Datenquelle Trassenkorridor:
50-Hertz Transmission GmbH
TenneT TSO GmbH

