



	<p>SuedOstLink - BBPIG Vorhaben Nr. 5 und Nr. 5a –</p>	  
	<p>Abschnitt C2 Marktrechwitz bis Pfreimd</p> <p>Unterlagen gemäß § 21 NABEG</p>	<p>Das Vorhaben Nr. 5 im SuedOstLink ist von der Europäischen Union gefördert; sie haftet nicht für die Inhalte.</p>  <p>Kofinanziert von der Fazilität „Connecting Europe“ der Europäischen Union</p>
<p>Teil M Dokumentation zu den verwendeten Daten und Informationen</p>		

00	28.09.2023	Unterlage gemäß §21 NABEG	S. Ertmer	J. Piotrowski	TenneT T. Arnold
Rev.	Datum	Ausgabe	Erstellt	Geprüft	Freigegeben

<p>Festgestellt nach §24 NABEG Bonn, den</p>
--

Unterlage	Unterkategorie / Erfassungskriterium	ID	Daten / Maßgebliche Datengrundlage	Abschnitt	Stand der Daten	Format	Bezugsquelle	Bestellt am...	Nutzungs- vereinbarung (ja/nein)	Kurzfassung der Nutzungsbedingung	Veröffentlichung erlaubt (ja / nein / mit Einschränkungen)	Lizenztex	Gültigkeit NVB Datum oder "Projektende" oder „unbegrenzt“	Bemerkung z. B. Angaben zur Verarbeitung der Daten	Projektphase
			LEITUNGSDATEN												
			Allgemeiner Hinweis zu Eintragungen in Spalte Abschnitt: Die Erhebung von Leitungsdaten erfolgte zunächst ohne das etwa 10 km lange Trassenkorridorsegment TKS 42 (von Übergang Abschnitt C1 etwa bis Konnersreuth), da dieses erst später dem Abschnitt C2 zugeschlagen wurde.												
			Straßen	C2 mit TKS42	15.06.2021	dx	Autobahn des Bundes Niederlassung Nordbayern Außenstelle Bayreuth	10.06.2021	nein	Eine Weitergabe an Dritte ist mit der Autobahn GmbH abzustimmen.	nein	Nicht vorhanden	Nicht vorhanden	Bestandspläne	PFV, § 21 NABEG
			Straßen	C2 mit TKS42	20.10.2021	dwg	Autobahn des Bundes Niederlassung Nordbayern Außenstelle Fürth	08.07.2021	ja	2.2 Das Nutzungsrecht umfasst nicht das Recht, die überlassenen Sachdaten zu vervielfältigen und digital und analog zu veröffentlichen.	nein	Nicht vorhanden	Nicht vorhanden	Bestandspläne LP 1, LP 9 und LP 10	PFV, § 21 NABEG
			Betroffenliste	C2; ohne TKS42	07.05.2019	-	Avacon AG Schillerstraße 3 38350 Helmstedt	07.05.2019	nein	Nicht Vorhanden	Keine Aussage möglich	Nicht vorhanden	Nicht vorhanden	Auskunft über das Online Portal where2dig.de; nicht betroffen	PFV, § 21 NABEG
			Leitungsdaten	C2 mit TKS42	23.01.2020	-	Avacon AG Schillerstraße 3 38350 Helmstedt	23.01.2020	nein	Nicht Vorhanden	Keine Aussage möglich	Nicht vorhanden	Nicht vorhanden	nicht betroffen, Auskunft durch das Online-Portal	PFV, § 21 NABEG
			Leitungsdaten	C2; ohne TKS42	-	-	Bayernwerk Netz GmbH Lilienthalstraße 7 93049 Regensburg		nein	Nicht Vorhanden	Keine Aussage möglich	Nicht vorhanden	Nicht vorhanden	25.10.2021 Daten im August 2021 zur Verfügung gestellt	PFV, § 21 NABEG
			Leitungsdaten	C2 mit TKS42	-	-	Bayernwerk Netz GmbH Lilienthalstraße 7 93049 Regensburg		nein	Nicht Vorhanden	Keine Aussage möglich	Nicht vorhanden	Nicht vorhanden	25.10.2021 Daten im August 2021 zur Verfügung gestellt	PFV, § 21 NABEG
			Leitungsdaten	C2	29.12.2022	pdf	Bayernwerk Netz GmbH Lilienthalstraße 7 93049 Regensburg	22.12.2022	nein	Nicht Vorhanden	Keine Aussage möglich	Nicht vorhanden	Nicht vorhanden	lokal begrenzte ergänzende, Trassenauskunft zu Gasleitung im Bereich Mitterteich	PFV, §21 NABEG
			Leitungsdaten	C2	23.06.2022	pdf	Bayernwerk Netz GmbH Lilienthalstraße 7 93049 Regensburg		nein	Nicht Vorhanden	Keine Aussage möglich	Nicht vorhanden	Nicht vorhanden	lokal begrenzte ergänzende, Trassenauskunft zu Kabeln im Bereich Windpark Deindorf	PFV, §21 NABEG
			Leitungsdaten	C2 mit TKS42	04.11.2022	shp	Bayernwerk Netz GmbH Lilienthalstraße 7 93049 Regensburg	-	nein	Nicht Vorhanden	Keine Aussage möglich	Nicht vorhanden	Nicht vorhanden	Lagedaten von Freileitungen wurden an Vermessungsergebnisse zu Masten aus dem Projekt SuedOstLink angepasst.	PFV, § 21 NABEG
			Betroffenliste	C2; ohne TKS42	02.05.2019	pdf	BIL-Leitungsauskunft Josef-Wirmer Straße 1-3 53123 Bonn	02.05.2019	nein	Nicht Vorhanden	Keine Aussage möglich	Nicht vorhanden	Nicht vorhanden	nicht betroffen	PFV, § 21 NABEG
			Betroffenliste	C2 mit TKS42	22.01.2020	pdf	BIL-Leitungsauskunft Josef-Wirmer Straße 1-3 53123 Bonn	22.01.2020	nein	Nicht Vorhanden	Keine Aussage möglich	Nicht vorhanden	Nicht vorhanden	nicht betroffen	PFV, § 21 NABEG
			Leitungsdaten	C2; ohne TKS42	30.04.2019	-	Colt Technology Services GmbH	29.04.2019	nein	Nicht Vorhanden	Keine Aussage möglich	Nicht vorhanden	Nicht vorhanden	nicht betroffen	PFV, § 21 NABEG
			Leitungsdaten	C2 mit TKS42	29.01.2020	-	Colt Technology Services GmbH	23.01.2020	nein	Nicht Vorhanden	Keine Aussage möglich	Nicht vorhanden	Nicht vorhanden	nicht betroffen	PFV, § 21 NABEG
			Leitungsdaten, Fremdplanung	C2	16.06.2020	-	DB Netze			Nicht Vorhanden	Keine Aussage möglich	Nicht vorhanden	Nicht vorhanden	Download: Information der DB zur Elektrifizierung der Bahnstrecke Regensburg – Hof https://www.bahnausbau-nordostbayern.de	PFV, § 21 NABEG
			Leitungsdaten, Telekommunikation	C2 mit TKS42	-	-	DB Kommunikationstechnik Netzadministration			Nicht Vorhanden	Keine Aussage möglich	Nicht vorhanden	Nicht vorhanden	keine Daten erhalten	PFV, § 21 NABEG
			Leitungsdaten	C2; ohne TKS42	18.06.2019	-	DB Kommunikationstechnik Netzadministration	26.04.2019		Nicht Vorhanden	Keine Aussage möglich	Nicht vorhanden	Nicht vorhanden		PFV, § 21 NABEG
			Leitungsdaten	C2 mit TKS42	-	-	DB Services Immobilien GmbH	23.01.2020		Nicht Vorhanden	Keine Aussage möglich	Nicht vorhanden	Nicht vorhanden	keine Rückmeldung	PFV, § 21 NABEG
			Bahnspezifische Lagepläne	C2 mit TKS42	21.03.2022 23.03.2022	pdf	DB Immobilien, Region Süd Deutsche Bahn AG Barthstraße 12 80339 München	16.03.2022	nein	Nachdruck und Vervielfältigung jeder Art nur mit ausdrücklicher Genehmigung der Deutschen Bahn AG	nein	Nicht vorhanden	Nicht vorhanden		PFV, § 21 NABEG
			Leitungsdaten, Telekommunikation	C2; ohne TKS42	23.05.2019	pdf	DB Services Immobilien GmbH	14.05.2019	nein	Auszug aus dem Begleitschreiben vom 23.05.2019: Die Ihnen überlassenen Unterlagen bleiben Eigentum der DB Netz AG und sind vertraulich. Sie dürfen weder an Dritte weitergeleitet, noch vervielfältigt werden. Sämtliche Unterlagen sind nach Abschluss der Arbeiten zu vernichten.	nein	Nicht vorhanden	Nicht vorhanden	betroffen; Auskunft durch DB Kommunikationstechnik GmbH	PFV, § 21 NABEG
			Richtfunkstrecken	C2; ohne TKS42	29.04.2020	Shape; jpeg	Deutsche TelekomTechnik GmbH		nein	Nicht vorhanden	Keine Aussage möglich	Nicht vorhanden	Nicht vorhanden	Anlage zu Stellungnahme 0009 zu § 20 NABEG V5	PFV, § 21 NABEG
			Leitungsdaten, Telekommunikation	C2; ohne TKS42	17.05.2019	pdf	Deutsche TelekomTechnik GmbH Technik Niederlassung Süd Planauskunft Süd Postfach 44 03 47 44392 Dortmund	25.04.2019	nein	Nicht vorhanden	Keine Aussage möglich	Nicht vorhanden	Nicht vorhanden		PFV, § 21 NABEG
			Leitungsdaten, Telekommunikation	C2 mit TKS42	24.01.2020	pdf	Deutsche TelekomTechnik GmbH Technik Niederlassung Süd Planauskunft Süd Postfach 44 03 47 44392 Dortmund	23.01.2020	nein	Nicht vorhanden	Keine Aussage möglich	Nicht vorhanden	Nicht vorhanden		PFV, § 21 NABEG

Unterlage	Unterkategorie / Erfassungskriterium	ID	Daten / Maßgebliche Datengrundlage	Abschnitt	Stand der Daten	Format	Bezugsquelle	Bestellt am...	Nutzungs- vereinbarung (ja/nein)	Kurzfassung der Nutzungsbedingung	Veröffentlichung erlaubt (ja / nein / mit Einschränkungen)	Lizenztex	Gültigkeit NVB Datum oder "Projektende" oder „unbegrenzt“	Bemerkung z. B. Angaben zur Verarbeitung der Daten	Projektphase
			Leistungsdaten	C2; ohne TKS42	-	-	Energienetze Bayern Frankenthaler Str. 2 81539 München		nein	Nicht vorhanden	Keine Aussage möglich	Nicht vorhanden	Nicht vorhanden	nicht betroffen, Auskunft durch das Online Portal (OPA)	PFV, § 21 NABEG
			Leistungsdaten	C2 mit TKS42	23.01.2020	-	Energienetze Bayern, Frankenthaler Str. 2, 81539 München	23.01.2020	nein	Nicht vorhanden	Keine Aussage möglich	Nicht vorhanden	Nicht vorhanden	nicht betroffen, Auskunft durch das Online Portal (OPA)	PFV, § 21 NABEG
			Leistungsdaten, Energieversorgung	C2 mit TKS42	07.04.2022	pdf	eon über Bayernwerk Netz GmbH		nein	Nicht vorhanden	Keine Aussage möglich	Nicht vorhanden	Nicht vorhanden	Strom, Gas bei Liebenstein 1, Plößberg	PFV, § 21 NABEG
			Leistungsdaten	C2; ohne TKS42	02.05.2019	-	Erdgas Münster GmbH Leitungsauskunft	02.05.2019	nein	Nicht vorhanden	Keine Aussage möglich	Nicht vorhanden	Nicht vorhanden	nicht betroffen, Auskunft durch BIL	PFV, § 21 NABEG
			Leistungsdaten	C2 mit TKS42	22.01.2020	-	Erdgas Münster GmbH Leitungsauskunft	22.01.2020	nein	Nicht vorhanden	Keine Aussage möglich	Nicht vorhanden	Nicht vorhanden	nicht betroffen, Auskunft durch BIL	PFV, § 21 NABEG
			Richtfunkstrecken	C2 mit TKS42	-	-	Ericsson Services GmbH Prinzenallee 21 40549 Düsseldorf	13.01.2021	nein	Nicht vorhanden	Keine Aussage möglich	Nicht vorhanden	Nicht vorhanden		PFV, § 21 NABEG
			Leistungsdaten, Gasversorgung	C2; ohne TKS42	26.04.2019	-	ESM Energieversorgung Selb- Marktrechwitz GmbH Gebrüder-Netzsch-Straße 14 95100 Selb	26.04.2019	nein	Nicht vorhanden	Keine Aussage möglich	Nicht vorhanden	Nicht vorhanden	nicht betroffen	PFV, § 21 NABEG
			Leistungsdaten, Energieversorgung	C2; ohne TKS42	20.03.2019	pdf	ESM Energieversorgung Selb- Marktrechwitz GmbH Gebrüder-Netzsch-Straße 14 95100 Selb		nein	Nicht vorhanden	Keine Aussage möglich	Nicht vorhanden	Nicht vorhanden	Stellungnahme 0420 vom 21.03.2019	PFV, § 21 NABEG
			Leistungsdaten, Gasversorgung	C2 mit TKS42	24.01.2020	pdf	ESM Energieversorgung Selb- Marktrechwitz GmbH Gebrüder-Netzsch-Straße 14 95100 Selb	23.01.2020	nein	Nicht vorhanden	Keine Aussage möglich	Nicht vorhanden	Nicht vorhanden	Bereich Haag – Hammerberg – Neu-Haag und Wölsauerhammer	PFV, § 21 NABEG
			Leistungsdaten	C2; ohne TKS42	02.05.2019	-	ExxonMobil Production Deutschland GmbH Frau Stottmeier, Abt LAXXL	02.05.2019	nein	Nicht vorhanden	Keine Aussage möglich	Nicht vorhanden	Nicht vorhanden	nicht betroffen; Auskunft durch BIL	PFV, § 21 NABEG
			Leistungsdaten	C2; ohne TKS42	02.05.2019	-	ExxonMobil Production Deutschland GmbH Frau Stottmeier, Abt LAXXL	02.05.2019	nein	Nicht vorhanden	Keine Aussage möglich	Nicht vorhanden	Nicht vorhanden	nicht betroffen; Auskunft durch BIL	PFV, § 21 NABEG
			Leistungsdaten	C2; ohne TKS42	03.05.2019	-	Ferngas Netzgesellschaft mbH Netzgebiet Thüringen-Sachsen	25.04.2019	nein	Nicht vorhanden	Keine Aussage möglich	Nicht vorhanden	Nicht vorhanden	siehe GDMcom; nicht betroffen	PFV, § 21 NABEG
			Leistungsdaten, Ferngasleitung mit Begleitkabel	C2: TKS42	15.04.2020	pdf	Ferngas Netzgesellschaft mbH (Ferngas Nordbayern GmbH, Bamberg) (Bayerische Elektrizitäts- Lieferungsgesellschaft A.G.)	22.01.2020	nein	Nicht vorhanden	Keine Aussage möglich	Nicht vorhanden	Nicht vorhanden	Auskunft durch PLEdoc	PFV, § 21 NABEG
			Leistungsdaten	C2; ohne TKS42	02.05.2019	-	Fernleitungs-Betriebsgesellschaft mbH Löbestr. 1 53153 Bonn	02.05.2019	nein	Nicht vorhanden	Keine Aussage möglich	Nicht vorhanden	Nicht vorhanden	nicht betroffen, Auskunft durch BIL	PFV, § 21 NABEG
			Leistungsdaten	C2: TKS42	22.01.2020	-	Fernleitungs-Betriebsgesellschaft mbH Löbestr. 1 53153 Bonn	22.01.2020	nein	Nicht vorhanden	Keine Aussage möglich	Nicht vorhanden	Nicht vorhanden	nicht betroffen, Auskunft durch BIL	PFV, § 21 NABEG
			Leistungsdaten	C2; ohne TKS42	02.05.2019	-	Gascade Gastransport GmbH, Abteilung GNT Kölnische Straße 108 - 112 34119 Kassel	02.05.2019	nein	Nicht vorhanden	Keine Aussage möglich	Nicht vorhanden	Nicht vorhanden	nicht betroffen, Auskunft durch BIL (Beauskunftung auch für NEL Gastransport GmbH "West+Ost", OPAL Gastransport GmbH & Co. KG und WINGAS GmbH)	PFV, § 21 NABEG
			Leistungsdaten	C2: TKS42	22.01.2020	-	Gascade Gastransport GmbH, Abteilung GNT Kölnische Straße 108 - 112 34119 Kassel	22.01.2020	nein	Nicht vorhanden	Keine Aussage möglich	Nicht vorhanden	Nicht vorhanden	nicht betroffen, Auskunft durch BIL (Beauskunftung auch für NEL Gastransport GmbH "West+Ost", OPAL Gastransport GmbH & Co. KG und WINGAS GmbH)	PFV, § 21 NABEG
			Leistungsdaten	C2; ohne TKS42	03.05.2019	-	GasLINE GmbH & Co. KG Paesmühlenweg 10 + 12 47638 Straelen	02.05.2019	nein	Nicht vorhanden	Keine Aussage möglich	Nicht vorhanden	Nicht vorhanden	siehe GDMcom	PFV, § 21 NABEG
			Leistungsdaten	C2: TKS42	15.04.2020	-	GasLINE GmbH & Co. KG Paesmühlenweg 10 + 12 47638 Straelen	22.01.2020	nein	Nicht vorhanden	Keine Aussage möglich	Nicht vorhanden	Nicht vorhanden	Auskunft / Bezug über PLEdoc Keine Leitungen in Solotrasse	PFV, § 21 NABEG
			Leistungsdaten	C2: TKS42	22.01.2020	-	Gasunie Deutschland Transport Services GmbH Pasteurallee 1 30655 Hannover	22.01.2020	nein	Nicht vorhanden	Keine Aussage möglich	Nicht vorhanden	Nicht vorhanden	nicht betroffen, Auskunft durch BIL	PFV, § 21 NABEG
			Leistungsdaten	C2; ohne TKS42	03.05.2019	-	GDMcom Maximilianstraße 4 04129 Leipzig	25.04.2019	nein	Nicht vorhanden	Keine Aussage möglich	Nicht vorhanden	Nicht vorhanden	Auskunft über verschiedene Anlagenbetreiber: (Erdgasspeicher Peissen GmbH, Ferngas Netzgesellschaft mbH (Netzgebiet Thüringen-Sachsen), GasLine, ONTRAS, VNG Gasspeicher GmbH)	PFV, § 21 NABEG

Unterlage	Unterkategorie / Erfassungskriterium	ID	Daten / Maßgebliche Datengrundlage	Abschnitt	Stand der Daten	Format	Bezugsquelle	Bestellt am...	Nutzungs- vereinbarung (ja/nein)	Kurzfassung der Nutzungsbedingung	Veröffentlichung erlaubt (ja / nein / mit Einschränkungen)	Lizenztex für Karte	Gültigkeit NVB Datum oder "Projektende" oder „unbegrenzt“	Bemerkung z. B. Angaben zur Verarbeitung der Daten	Projektphase
			Leistungsdaten	C2: TKS42	22.01.2020	-	GDMcom Maximilianstraße 4 04129 Leipzig	22.01.2020	nein	Nicht vorhanden	Keine Aussage möglich	Nicht vorhanden	Nicht vorhanden	Leistungsanfrage zurückgewiesen; Hinweis: Mit erfolgter Anfrage über BIL-Portal vom 22.01.2020 erledigt, keine direkte Beauskunftung durch gdmcom	PFV, § 21 NABEG
			Leistungsdaten, Brauchwasserversorgung	C2	04.05.2023	pdf und Datenbatt	GIP Grundwasser-Ingenieurbau- Planung GmbH Meraner Straße 10 01217 Dresden		nein	Nicht vorhanden	Keine Aussage möglich	Nicht vorhanden	Nicht vorhanden	Dokumentation der Vor-Ort- Begehung zu Schacht und Leitung in Beidl	PFV, § 21 NABEG
			Leistungsdaten	C2; ohne TKS42	25.04.2019	-	HEW Hofenergie+Wasser GmbH Unterkotzauer Weg 25 95028 Hof	25.04.2019	nein	Nicht vorhanden	Keine Aussage möglich	Nicht vorhanden	Nicht vorhanden	nicht betroffen	PFV, § 21 NABEG
			Leistungsdaten	C2: TKS42	23.01.2020	-	HEW Hofenergie+Wasser GmbH Unterkotzauer Weg 25 95028 Hof	23.01.2020	nein	Nicht vorhanden	Keine Aussage möglich	Nicht vorhanden	Nicht vorhanden	nicht betroffen	PFV, § 21 NABEG
			Leistungsdaten, Trinkwasserversorgung	C2: TKS42	17.11.2020	-	Büro für Hydrogeologie und Umwelt GmbH Europastraße 11 35394 Gießen		nein	Nicht vorhanden	Keine Aussage möglich	Nicht vorhanden	Nicht vorhanden	zu Trinkwassereigen-versorgung Bereich Glashütte	PFV, § 21 NABEG
			Leistungsdaten	C2; ohne TKS42	29.04.2019	-	Interoute Germany GmbH	29.04.2019	nein	Nicht vorhanden	Keine Aussage möglich	Nicht vorhanden	Nicht vorhanden	Telekommunikationsleitungen der i-21 / Interoute Germany GmbH betroffen; Verwaltung durch GasLINE; Trassenauskunft durch PLEdoc	PFV, § 21 NABEG
			Leistungsdaten	C2: TKS42	04.03.2020	-	Interoute Germany GmbH	23.01.2019	nein	Nicht vorhanden	Keine Aussage möglich	Nicht vorhanden	Nicht vorhanden	nicht betroffen	PFV, § 21 NABEG
			Leistungsdaten	C2; ohne TKS42	29.04.2019	-	Kreisfreie Stadt Weiden in der Oberpfalz Dr.- Pfleger-Straße 15 92637 Weiden	26.04.2019	nein	Nicht vorhanden	Keine Aussage möglich	Nicht vorhanden	Nicht vorhanden	Antwort von der Stadt Weiden: Anfrage an Stadtwerke Weiden, Stromnetz Weiden und PLEdoc senden.	PFV, § 21 NABEG
			Leistungsdaten	C2; ohne TKS42	16.07.2019	-	Landkreis Neustadt an der Waldnaab Stadtplatz 36 92660 Neustadt an der Waldnaab	26.04.2019	nein	Nicht vorhanden	Keine Aussage möglich	Nicht vorhanden	Nicht vorhanden	Keine Leitungsauskunft möglich., da sich keine Leitungen in deren Eigentum befinden	PFV, § 21 NABEG
			Straßen	C2; ohne TKS42	24.07.2019	pdf	Landkreis Schwandorf Wackersdorfer Straße 80 92421 Schwandorf	26.04.2019	nein	Nicht vorhanden	Keine Aussage möglich	Nicht vorhanden	Nicht vorhanden	Unterlagen zu den Kreisstraßen SAD 25, 30, 32 und 54	PFV, § 21 NABEG
			Straßen	C2; ohne TKS42	15.05.2019	pdf	Landkreis Tirschenreuth Mähringer Straße 7 95643 Tirschenreuth	25.04.2019	nein	Nicht vorhanden	Keine Aussage möglich	Nicht vorhanden	Nicht vorhanden	nur Kreisstraßen des Landkreises Tirschenreuth	PFV, § 21 NABEG
			Straßen	C2 mit TKS42	08.03.2023	pdf	Landkreis Tirschenreuth Mähringer Straße 7 95643 Tirschenreuth	01.02.2023	nein	Nicht vorhanden	Keine Aussage möglich	Nicht vorhanden	Nicht vorhanden		PFV, § 21 NABEG
			Leistungsdaten	C2: TKS42	27.01.2020	-	Landkreis Wunsiedel Jean-Paul-Straße 9 95632 Wunsiedel	23.01.2020	nein	Nicht vorhanden	Keine Aussage möglich	Nicht vorhanden	Nicht vorhanden	nicht betroffen	PFV, § 21 NABEG
			Leistungsdaten	C2; ohne TKS42	13.05.2019	-	Level (3) Communications GmbH	27.03.2019	nein	Nicht vorhanden	Keine Aussage möglich	Nicht vorhanden	Nicht vorhanden	nicht betroffen	PFV, § 21 NABEG
			Leistungsdaten	C2: TKS42	24.01.2020	-	Level (3) Communications GmbH	22.01.2020	nein	Nicht vorhanden	Keine Aussage möglich	Nicht vorhanden	Nicht vorhanden	nicht betroffen	PFV, § 21 NABEG
			Leistungsdaten	C2; ohne TKS42	29.04.2019	-	Markt Floß Rathausplatz 3 92685 Floß	26.04.2019	nein	Nicht vorhanden	Keine Aussage möglich	Nicht vorhanden	Nicht vorhanden	nicht betroffen	PFV, § 21 NABEG
			Leistungsdaten	C2; ohne TKS42	17.06.2019 16.07.2019	pdf	Markt Konnersreuth Hauptstraße 17 95692 Konnersreuth	25.04.2019	nein	Nicht vorhanden	Keine Aussage möglich	Nicht vorhanden	Nicht vorhanden		PFV, § 21 NABEG
			Leistungsdaten, Wasser- und Kanalleitungspläne	C2; ohne TKS42	17.07.2019	pdf	Markt Plößberg Jahnstraße 1 95703 Plößberg	25.04.2019	nein	Nicht vorhanden	Keine Aussage möglich	Nicht vorhanden	Nicht vorhanden		PFV, § 21 NABEG
			Leistungsdaten, Abwasserdruckleitung, Abwasserkanal, Drainagen, Wasserleitungen	C2; ohne TKS42	03.03.2021	pdf	Markt Plößberg Jahnstraße 1 95703 Plößberg	01.03.2021	nein	Nicht vorhanden	Keine Aussage möglich	Nicht vorhanden	Nicht vorhanden		PFV, § 21 NABEG
			Leistungsdaten, Wasser- und Abwasserleitungen	C2; ohne TKS42	29.04.2019	pdf	Markt Wernberg-Köblitz Nürnberger Straße 124 92533 Wernberg-Köblitz	25.04.2019	nein	Nicht vorhanden	Keine Aussage möglich	Nicht vorhanden	Nicht vorhanden	Wasser, Abwasser im Bereich des Ortes Losau	PFV, § 21 NABEG
			Leistungsdaten	C2	22.06.2023	pdf, dxf	Markt Wernberg-Köblitz Nürnberger Straße 124 92533 Wernberg-Köblitz	-	nein	Nicht vorhanden	Keine Aussage möglich	Nicht vorhanden	Nicht vorhanden	zu Wasserfllg., Kanal, Drainage	PFV, § 21 NABEG
			Leistungsdaten	C2: TKS42	20.01.2021	dwg, pdf	Stadt Arzberg Friedrich-Ebert-Straße 6 95659 Arzberg		nein	Nicht vorhanden	Keine Aussage möglich	Nicht vorhanden	Nicht vorhanden		PFV, § 21 NABEG
			Leistungsdaten, Abwasser	C2: TKS42	01.07.2013	pdf	Stadt Arzberg Friedrich-Ebert-Straße 6 95659 Arzberg	15.12.2020	nein	Nicht vorhanden	Keine Aussage möglich	Nicht vorhanden	Nicht vorhanden	Abwasseranlage Preisdorf	PFV, § 21 NABEG
			Leistungsdaten, Wasserleitung	C2: TKS42	20.01.2021	dwg, pdf	Stadtwerke Arzberg durch Planungsgruppe Steppan	19.01.2021	nein	Die Weitergabe der Unterlagen an Dritte ist unzulässig	nein	Nicht vorhanden	Nicht vorhanden	Bereich Preisdorf	
			Leistungsdaten	C2: TKS42	06.02.2020	dwg	Stadt Marktrechwitz Egerstraße 2 95615 Marktrechwitz	23.01.2020	nein	Nicht vorhanden	Keine Aussage möglich	Nicht vorhanden	Nicht vorhanden		PFV, § 21 NABEG

Unterlage	Unterkategorie / Erfassungskriterium	ID	Daten / Maßgebliche Datengrundlage	Abschnitt	Stand der Daten	Format	Bezugsquelle	Bestellt am...	Nutzungs- vereinbarung (ja/nein)	Kurzfassung der Nutzungsbedingung	Veröffentlichung erlaubt (ja / nein / mit Einschränkungen)	Lizenztex	Gültigkeit NVB Datum oder "Projektende" oder „unbegrenzt“	Bemerkung z. B. Angaben zur Verarbeitung der Daten	Projektphase
			Leistungsdaten	C2: TKS42	16.09.2021	dwg	Stadt Marktrechwitz Egerstraße 2 95615 Marktrechwitz	16.09.2021	nein	Nicht vorhanden	Keine Aussage möglich	Nicht vorhanden	Nicht vorhanden		PFV, § 21 NABEG
			Straßen	C2 mit TKS42	02.06.2022 03.06.2022	pdf	Staatliches Bauamt Amberg-Weizsach Archivstraße 1 92224 Amberg	23.05.2022	nein	Nicht vorhanden	Keine Aussage möglich	Nicht vorhanden	Nicht vorhanden	Straßenquerungen	PFV, § 21 NABEG
			Richtfunkstrecken	C2: TKS42	08.05.2020	pdf, Koordinaten	Telefónica Germany GmbH & Co. OHG Südwestpark 35 90449 Nürnberg		nein	Nicht vorhanden	Keine Aussage möglich	Nicht vorhanden	Nicht vorhanden	Hinweise aus Stellungnahme zu §20 NABEG ST 000019- -EWG200000697	PFV, § 21 NABEG
			Leistungsdaten, Telekommunikation	C2: ohne TKS42	02.05.2019	pdf	1&1 Versatel Deutschland GmbH Arosen Allee 78 13407 Berlin	15.04.2019	nein	2.2. Die Leistungsauskunft darf daher nur im Rahmen konkreter Planungs- bzw. Baumaßnahmen verwendet werden. Das Kopieren, Verwerten, Vertreiben, Veröffentlichern sowie eine sonstige Nutzung der Inhalte der Leistungsauskunft außerhalb des Nut- zungszwecks ist, auch in Auszügen, nicht gestattet. Eine Weitergabe der Leistungsauskunft an Dritte (z.B. Bauherr, Bauausführende usw.) ist nur im Rahmen der jeweiligen Planungs- bzw. Baumaßnahme zulässig. 2.3 Die im Rahmen der Auskunftserteilung ausgegebenen Karten sowie die darin enthaltenen Daten sind und bleiben Eigentum der 1&1 Versatel. Jegliche Weitergabe bzw. anderweitige Nutzung außerhalb des Nutzungszwecks ist nicht gestattet.	nein	Nicht vorhanden	Nicht vorhanden	Bereich in Mitterteich, Waldassener Straße betroffen; 1 Kartenausschnitt	PFV, § 21 NABEG
			Leistungsdaten, Telekommunikation	C2: TKS42	05.02.2020	pdf	1&1 Versatel Deutschland GmbH Arosen Allee 78 13407 Berlin	23.01.20220	nein	2.2. Die Leistungsauskunft darf daher nur im Rahmen konkreter Planungs- bzw. Baumaßnahmen verwendet werden. Das Kopieren, Verwerten, Vertreiben, Veröffentlichern sowie eine sonstige Nutzung der Inhalte der Leistungsauskunft außerhalb des Nut- zungszwecks ist, auch in Auszügen, nicht gestattet. Eine Weitergabe der Leistungsauskunft an Dritte (z.B. Bauherr, Bauausführende usw.) ist nur im Rahmen der jeweiligen Planungs- bzw. Baumaßnahme zulässig. 2.3 Die im Rahmen der Auskunftserteilung ausgegebenen Karten sowie die darin enthaltenen Daten sind und bleiben Eigentum der 1&1 Versatel. Jegliche Weitergabe bzw. anderweitige Nutzung außerhalb des Nutzungszwecks ist nicht gestattet.	nein	Nicht vorhanden	Nicht vorhanden		PFV, § 21 NABEG
			Leistungsdaten	C2: ohne TKS42	02.05.2019	-	Neptune Energy Deutschland GmbH	02.05.2019	nein	Nicht vorhanden	Keine Aussage möglich	Nicht vorhanden	Nicht vorhanden	nicht betroffen, Auskunft durch BIL	PFV, § 21 NABEG
			Leistungsdaten	C2: TKS42	22.01.2020	-	Neptune Energy Deutschland GmbH	22.01.2020	nein	Nicht vorhanden	Keine Aussage möglich	Nicht vorhanden	Nicht vorhanden	nicht betroffen, Auskunft durch BIL	PFV, § 21 NABEG
			Leistungsdaten	C2: ohne TKS42	02.05.2019	-	Nowega GmbH Abteilung Technik/Leistungsauskunft	02.05.2019	nein	Nicht vorhanden	Keine Aussage möglich	Nicht vorhanden	Nicht vorhanden	nicht betroffen, Auskunft durch BIL	PFV, § 21 NABEG
			Leistungsdaten	C2: TKS42	22.01.2020	-	Nowega GmbH Abteilung Technik/Leistungsauskunft	22.01.2020	nein	Nicht vorhanden	Keine Aussage möglich	Nicht vorhanden	Nicht vorhanden	nicht betroffen, Auskunft durch BIL	PFV, § 21 NABEG
			Leistungsdaten, Ferngasleitung mit Begleitkabel	C2: ohne TKS42	04.07.2019	tif und shape	PLEdoc für Open Grid Europe GmbH (OGE) Gasline GmbH & Co. KG, Ferngas Netzgesellschaft mbH und MEGAL GmbH	02.05.2019	nein	Nicht vorhanden	Keine Aussage möglich	Nicht vorhanden	Nicht vorhanden	Bestandsdaten dürfen nicht verändert werden, es sei denn, es ist Bestandteil Ihres Auftrags. In den Übersichtsplänen keine Darstellung von Viatel- und GasLINE-Trassen	PFV, § 21 NABEG
			Leistungsdaten	C2: TKS42	15.04.2020	pdf	PLEdoc für Ferngas Netzgesellschaft mbH und Open Grid Europe (OGE)	22.01.2020	nein	Nicht vorhanden	Keine Aussage möglich	Nicht vorhanden	Nicht vorhanden	Bestandsdaten dürfen nicht verändert werden, es sei denn, es ist Bestandteil Ihres Auftrags. In den Übersichtsplänen keine Darstellung von Viatel- und GasLINE-Trassen sowie KKS- Anlagen	PFV, § 21 NABEG
			Leistungsdaten	C2: ohne TKS42	17.11.2022	shape	PLEdoc zu KKS Anlage	18.07.2022	ja	• Die Nutzungsrechte der Ihnen zur Verfügung gestellten Daten wird ausschließlich zur Bearbeitung des mitgeteilten Nutzungszwecks erteilt. Die Präsentation der bereitgestellten Daten, z.B. auf Messen, ist nur nach vorheriger Zustimmung gestattet. • Die Daten sind Eigentum der LeitungsbetreiberZ-eigentümer. Hinsichtlich Geodaten bestehen Urheberrechte seitens Dritter. Eine anderweitige Nutzung durch Sie, z.B. zur Auswertung und Nutzung der Hintergrundinformation (Topografie- und Katasterdarstellung) ist nicht zulässig. • Der Nutzer sichert die vertrauliche Behandlung der bereitgestellten Daten zu. • Die Weitergabe der Daten an Dritte ist nur mit unserem schriftlichen Einverständnis zulässig. In diesem Fall ist die Erstellung einer separaten Nutzungsvereinbarung notwendig.	nein	Nicht vorhanden	bis auf Widerruf	Bestandsdaten dürfen nicht verändert werden, es sei denn, es ist Bestandteil Ihres Auftrags.	PFV, § 21 NABEG

Unterlage	Unterkategorie / Erfassungskriterium	ID	Daten / Maßgebliche Datengrundlage	Abschnitt	Stand der Daten	Format	Bezugsquelle	Bestellt am...	Nutzungs- vereinbarung (ja/nein)	Kurzfassung der Nutzungsbedingung	Veröffentlichung erlaubt (ja / nein / mit Einschränkungen)	Lizenztext für Karte	Gültigkeit NVB Datum oder "Projektende" oder „unbegrenzt“	Bemerkung z. B. Angaben zur Verarbeitung der Daten	Projektphase
			Leistungsdaten	C2 mit TKS42	20.05.2020	pdf	PLEdoc GmbH Postfach 12 02 55 45312 Essen		nein	Nicht vorhanden	Keine Aussage möglich	Nicht vorhanden	Nicht vorhanden	Stellungnahme Nr. 0055 zu §20 NABEG V5; PLEdoc für von Open Grid Europe GmbH (OGE) betriebene und betreute Versorgungsanlagen (OGE, Ferngas Netzgesellschaft mbH, Kabelschutzrohranlagen der GasLINE Telekommunikationsnetzgesellsc haft deutscher Gasversorgungsunternehmen mbH & Co. KG mit einliegenden Lichtwellenleiterkabeln)	
			Leistungsdaten	C2; ohne TKS42	02.05.2019	-	ONTRAS	02.05.2019	nein	Nicht vorhanden	Keine Aussage möglich	Nicht vorhanden	Nicht vorhanden	nicht betroffen; Auskunft durch BIL	PFV, § 21 NABEG
			Leistungsdaten	C2: TKS42	22.01.2020	-	ONTRAS	22.01.2020	nein	Nicht vorhanden	Keine Aussage möglich	Nicht vorhanden	Nicht vorhanden	nicht betroffen; Auskunft durch BIL	PFV, § 21 NABEG
			Versorgungsleitungen, Drainagen	C2; ohne TKS42	06.08.2019	pdf	Stadt Bärnau Marktplatz 1 95671 Bärnau	26.04.2019	nein	Nicht vorhanden	Keine Aussage möglich	Nicht vorhanden	Nicht vorhanden		PFV, § 21 NABEG
			Leistungsdaten, Wasser- und Kanaldaten	C2; ohne TKS42	16.07.2019	pdf	Stadt Neustadt an der Waldnaab Stadtplatz 2-4 92660 Neustadt an der Waldnaab	26.04.2019	nein	Nicht vorhanden	Keine Aussage möglich	Nicht vorhanden	Nicht vorhanden	pdf durch Verwaltungsgemeinschaft Neustadt a.d. Waldnaab erhalten	PFV, § 21 NABEG
			Leistungsdaten, Wasser, Strom und städtischer Kanal	C2; ohne TKS42	03.07.2019	dxr	Stadt Tirschenreuth Maximilianplatz 35 95643 Tirschenreuth	26.04.2019	nein	Nicht vorhanden	Keine Aussage möglich	Nicht vorhanden	Nicht vorhanden		PFV, § 21 NABEG
			Leistungsdaten	C2; ohne TKS42	30.04.2019	-	Stadtwerke Marktredwitz Böttgerstraße 12 95615 Marktredwitz	26.04.2019	nein	Nicht vorhanden	Keine Aussage möglich	Nicht vorhanden	Nicht vorhanden	nicht betroffen	PFV, § 21 NABEG
			Leistungsdaten, Strom- und Gasversorgung	C2; ohne TKS42	13.05.2019	pdf	Stadtwerke Weiden i.d.Opf. Gaswerkstr. 20 92637 Weiden i.d.Opf	26.04.2019	nein	Aushändigung von Plänen (mit Übergabedatum) – die Weitergabe an Dritte ist nicht erlaubt!	nein	Nicht vorhanden	Nicht vorhanden	Auskunft der Bayernwerk Netz GmbH	PFV, § 21 NABEG
			Leistungsdaten	C2; ohne TKS42	01.08.2019	dwg; shape	TenneT TSO GmbH Eisenbahnlangsweg 2a 31275 Lehrte	30.07.2019	ja	Die Daten dürfen entsprechend der folgenden Nutzungsbedingung genutzt werden: Im Fall der Weitergabe von Produkten und Daten an einen Auftragnehmer hat der Lizenznehmer diesen schriftlich zu verpflichten, die übernommenen Daten ausschließlich für die Bearbeitung des Auftrages zu verwenden, sie in keinem Fall Dritten zugänglich zu machen sowie nach Erfüllung des Auftrags alle bei ihm verbliebenen Daten, auch Zwischenprodukte, Arbeits-kopien und dgl. zu löschen.	nein	Nicht vorhanden	Nicht vorhanden	Leistungsbestand der Tennet im Bereich des Korridors C2	PFV, § 21 NABEG
			Leistungsdaten	C2	09.02.2021	dxr;	TenneT TSO GmbH Eisenbahnlangsweg 2a 31275 Lehrte		nein	Nicht vorhanden	Keine Aussage möglich	Nicht vorhanden	Nicht vorhanden	aktualisierte Planung des OBR	PFV, § 21 NABEG
			Leistungsdaten - Fremdplanung	C2 mit TKS42	23.08.2022	shp	TenneT TSO GmbH Eisenbahnlangsweg 2a 31275 Lehrte		nein	Nicht vorhanden	Keine Aussage möglich	Nicht vorhanden	Nicht vorhanden	aktualisierte Planung Ostbayernring (OBR) - Datenstand Einreichung Planfeststellungs-verfahren Abschnitt B-Nord	PFV, § 21 NABEG
			Leistungsdaten - Fremdplanung	C2 mit TKS42	24.08.2022	shp	TenneT TSO GmbH Eisenbahnlangsweg 2a 31275 Lehrte		nein	Nicht vorhanden	Keine Aussage möglich	Nicht vorhanden	Nicht vorhanden	aktualisierte Planung Ostbayernring (OBR) - Abschnitt B-Sued	PFV, §21 NABEG
			Leistungsdaten	C2; ohne TKS42	02.05.2019	-	Thyssengas GmbH	02.05.2019	nein	Nicht vorhanden	Keine Aussage möglich	Nicht vorhanden	Nicht vorhanden	nicht betroffen, Auskunft durch BIL	PFV, § 21 NABEG
			Leistungsdaten	C2: TKS42	22.01.2020	-	Thyssengas GmbH	22.01.2020	nein	Nicht vorhanden	Keine Aussage möglich	Nicht vorhanden	Nicht vorhanden	nicht betroffen, Auskunft durch BIL	PFV, § 21 NABEG
			Leistungsdaten	C2; ohne TKS42	02.05.2019	-	Verizon Deutschland GmbH Sebrathweg 20 44149 Dortmund	26.04.2019	nein	Nicht vorhanden	Keine Aussage möglich	Nicht vorhanden	Nicht vorhanden	nicht betroffen	PFV, § 21 NABEG
			Leistungsdaten	C2: TKS42	23.01.2020	-	Verizon Deutschland GmbH Sebrathweg 20 44149 Dortmund	23.01.2020	nein	Nicht vorhanden	Keine Aussage möglich	Nicht vorhanden	Nicht vorhanden	nicht betroffen	PFV, § 21 NABEG
			Leistungsdaten, Abwasserdruckleitung, Abwasserkanal, Drainagen, Wasserleitungen; Fremdplanung Wasserleitung	C2; ohne TKS42	20.05.2019	dwg, pdf	Verwaltungsgemeinschaft Mitterteich Kirchplatz 1 95666 Mitterteich	26.04.2019	nein	Nicht vorhanden	Keine Aussage möglich	Nicht vorhanden	Nicht vorhanden		PFV, § 21 NABEG
			Leistungsdaten	C2; ohne TKS42	26.06.2002 09.05.2019 12.07.2019	pdf	Verwaltungsgesellschaft Neustadt an der Waldnaab Naabstraße 5 92660 Neustadt an der Waldnaab	26.04.2019	nein	Nicht vorhanden	Keine Aussage möglich	Nicht vorhanden	Nicht vorhanden		PFV, § 21 NABEG
			Leistungsdaten, Freigefälledruckleitung	C2: TKS42	18.01.2021	dwg, pdf	Verwaltungsgemeinschaft Neustadt a.d.Waldnaab Naabstraße 5 92660 Neustadt a.d.Waldnaab	14.01.2021	nein	Nicht vorhanden	Keine Aussage möglich	Nicht vorhanden	Nicht vorhanden		PFV, § 21 NABEG

Unterlage	Unterkategorie / Erfassungskriterium	ID	Daten / Maßgebliche Datengrundlage	Abschnitt	Stand der Daten	Format	Bezugsquelle	Bestellt am...	Nutzungs- vereinbarung (ja/nein)	Kurzfassung der Nutzungsbedingung	Veröffentlichung erlaubt (ja / nein / mit Einschränkungen)	Lizenztex	Gültigkeit NVB Datum oder "Projektende" oder „unbegrenzt“	Bemerkung z. B. Angaben zur Verarbeitung der Daten	Projektphase
			Leistungsdaten, Trinkwasserversorgung	C2: TKS42	21.10.2022	pdf	Verwaltungsgemeinschaft Mitterteich Kirchplatz 12 95666 Mitterteich	21.10.2022	nein	Nicht vorhanden	Keine Aussage möglich	Nicht vorhanden	Nicht vorhanden		PFV, § 21 NABEG
			Leistungsdaten, Wasserversorgung	C2; ohne TKS42	15.07.2019	pdf	Verwaltungsgemeinschaft Pfreimd Marienplatz 2 92536 Pfreimd	26.04.2019	nein	Nicht vorhanden	Keine Aussage möglich	Nicht vorhanden	Nicht vorhanden		PFV, § 21 NABEG
			Leistungsdaten	C2; ohne TKS42	03.07.2019	dx	Verwaltungsgemeinschaft Schirmitz Hauptstraße 12 92718 Schirmitz	26.04.2019	nein	Nicht vorhanden	Keine Aussage möglich	Nicht vorhanden	Nicht vorhanden	Besteht aus den Gemeinden Schirmitz, Bechtsrieth, Irchenrieth und Pirk. Am 02.07.2019 Daten für die Gemeinde Bechtsrieth und am 03.07.2019 Daten für die betroffene Gemeinde Irchenrieth erhalten	PFV, § 21 NABEG
			Leistungsdaten, Wasser- und Abwasserleitungen	C2; ohne TKS42	14.11.2019	pdf	Verwaltungsgemeinschaft Tannesberg Pfreimder Straße 1 92723 Tannesberg	26.04.2019 24.07.2019	nein	Nicht vorhanden	Keine Aussage möglich	Nicht vorhanden	Nicht vorhanden		PFV, § 21 NABEG
			Leistungsdaten	C2: TKS42	-	-	Verwaltungsgemeinschaft Thiersheim Marktplatz 2 95707 Thiersheim	15.12.2020	nein	Nicht vorhanden	Keine Aussage möglich	Nicht vorhanden	Nicht vorhanden	Trassenkorridorabschnitt C2 bzw. dessen in der Gemeinde Thiersheim enthaltene Teilfläche südlich von Grafenreuth	PFV, § 21 NABEG
			Leistungsdaten, Telekommunikation	C2; ohne TKS42	08.05.2019	pdf	Vodafone / Kabel Deutschland Externe Webauskunft Beta-Strasse 6-8 85774 Unterföhring kabel-planauskunft.de@vodafone.com	26.04.2019	nein	Weitergabe an Dritte oder deren Einsichtnahme ist nicht zulässig, nach Ablauf der Gültigkeit sind alle Planwerke zu vernichten.	nein	Nicht vorhanden	Nicht vorhanden		PFV, § 21 NABEG
			Leistungsdaten, Telekommunikation	C2: TKS42	29.01.2020	pdf	Vodafone / Kabel Deutschland Externe Webauskunft Beta-Strasse 6-8 85774 Unterföhring kabel-planauskunft.de@vodafone.com	23.01.2020	nein	Weitergabe an Dritte oder deren Einsichtnahme ist nicht zulässig, nach Ablauf der Gültigkeit sind alle Planwerke zu vernichten.	nein	Nicht vorhanden	Nicht vorhanden		PFV, § 21 NABEG
			Leistungsdaten, Telekommunikation	C2	27.06.2023	pdf	Vodafone GmbH / Vodafone Deutschland GmbH Externe Webauskunft Beta-Strasse 6-8 85774 Unterföhring	27.06.2023	ja	(5) Der Nutzer ist verpflichtet, die in der Planauskunft enthaltenen Unterlagen bzw. Daten vertraulich zu behandeln und vor der unbefugten Kenntnisnahme durch Dritte zu schützen. Die Weitergabe der Unterlagen bzw. Daten an Mitarbeiter und Dritte (z.B. Subunternehmer) ist nur gestattet, wenn und soweit dies für die Realisierung der Baumaßnahme erforderlich ist und die vorgenannte Vertraulichkeitsverpflichtung zuvor auch den jeweiligen Mitarbeitern bzw. Dritten entsprechend auferlegt wurde.	nein	Nicht vorhanden	Nicht vorhanden	Abfrage Teilbereich Stadt Markredwitz	PFV, § 21 NABEG
			Betroffenenliste	C2; ohne TKS42	07.05.2019	docx	where2dig.de	07.05.2019	nein	Nicht vorhanden	Keine Aussage möglich	Nicht vorhanden	Nicht vorhanden		
			Leistungsdaten	C2; ohne TKS42	02.05.2019	nicht betroffen; Auskunft durch BIL	Westnetz GmbH	02.05.2019	nein	Nicht vorhanden	Keine Aussage möglich	Nicht vorhanden	Nicht vorhanden	nicht betroffen; Auskunft durch BIL	PFV, § 21 NABEG
			Leistungsdaten	C2; ohne TKS42	02.05.2019	nicht betroffen; Auskunft durch BIL	WINGAS TRANSPORT GmbH, Abteilung GNT, siehe GASCADE Gastransport GmbH	02.05.2019	nein	Nicht vorhanden	Keine Aussage möglich	Nicht vorhanden	Nicht vorhanden	nicht betroffen; Auskunft durch BIL	PFV, § 21 NABEG
			Leistungsdaten	C2: TKS42	22.01.2020	nicht betroffen; Auskunft durch BIL	WINGAS TRANSPORT GmbH, Abteilung GNT, siehe GASCADE Gastransport GmbH	22.01.2020	nein	Nicht vorhanden	Keine Aussage möglich	Nicht vorhanden	Nicht vorhanden	nicht betroffen; Auskunft durch BIL	PFV, § 21 NABEG
			Leistungsdaten	C2; ohne TKS42	02.05.2019	nicht betroffen; Auskunft durch BIL	Wintershall Holding GmbH	02.05.2019	nein	Nicht vorhanden	Keine Aussage möglich	Nicht vorhanden	Nicht vorhanden	nicht betroffen; Auskunft durch BIL	PFV, § 21 NABEG
			Leistungsdaten	C2: TKS42	22.01.2020	nicht betroffen; Auskunft durch BIL	Wintershall Holding GmbH	22.01.2020	nein	Nicht vorhanden	Keine Aussage möglich	Nicht vorhanden	Nicht vorhanden	nicht betroffen; Auskunft durch BIL	PFV, § 21 NABEG
			Leistungsdaten, Wasserversorgung	C2; ohne TKS42	09.07.2019	pdf;	Zweckverband der Wasserversorgung der Steinwaldgruppe Mähringer Straße 7 95643 Tirschenreuth	02.05.2019	nein	Die Übermittlung des Lageplans dient nur für den angegebenen Verwendungszweck. Die Datei ist nach Verarbeitung zu löschen.	nein	Nicht vorhanden	Nicht vorhanden	Daten für den Bereich Irchenrieth- Bechtsrieth	PFV, § 21 NABEG
			Leistungsdaten, Wasserversorgung	C2: TKS42	05.02.2020	-	Zweckverband der Wasserversorgung der Steinwaldgruppe Mähringer Straße 7 95643 Tirschenreuth	23.01.2020	nein	Nicht vorhanden	Keine Aussage möglich	Nicht vorhanden	Nicht vorhanden	nicht betroffen	PFV, § 21 NABEG

Unterlage	Unterkategorie / Erfassungskriterium	ID	Daten / Maßgebliche Datengrundlage	Abschnitt	Stand der Daten	Format	Bezugsquelle	Bestellt am...	Nutzungsvereinbarung (ja/nein)	Kurzfassung der Nutzungsbedingung	Veröffentlichung erlaubt (ja / nein / mit Einschränkungen)	Lizenztex	Gültigkeit NVB Datum oder "Projektende" oder „unbegrenzt“	Bemerkung z. B. Angaben zur Verarbeitung der Daten	Projektphase
			Leistungsdaten, Wasserversorgung	C2: TKS42	19.10.2022	shape	Zweckverband der Wasserversorgung der Steinwaldgruppe Mähringer Straße 7 95643 Tirschenreuth	31.08.2022	nein	Nicht vorhanden	Keine Aussage möglich	Nicht vorhanden	Nicht vorhanden		PFV, § 21 NABEG
			Leistungsdaten, Drainagen	C2: TKS42	-	-	Markus Bergler	08.12.2020	nein	Nicht vorhanden	Keine Aussage möglich	Nicht vorhanden	Nicht vorhanden		PFV, § 21 NABEG
			Leistungsdaten, Drainagen	C2: TKS42	27.01.2021	pdf	Alfred und Anneliese Böhm Kleinkonreuth 6 95643 Tirschenreuth		nein	Nicht vorhanden	Keine Aussage möglich	Nicht vorhanden	Nicht vorhanden		PFV, § 21 NABEG
			Leistungsdaten, Drainagen	C2: TKS42	25.11.2020	jpg	Alfons Gallersdörfer Enzenrieth 5 92712 Pirk		nein	Nicht vorhanden	Keine Aussage möglich	Nicht vorhanden	Nicht vorhanden		PFV, § 21 NABEG
			Leistungsdaten, Drainagen	C2: TKS42	07.12.2020	pdf	Ortsteil Deindorf der Marktgemeinde Wernberg-Köblitz		nein	Nicht vorhanden	Keine Aussage möglich	Nicht vorhanden	Nicht vorhanden		PFV, § 21 NABEG
			Leistungsdaten, Drainagen	C2: TKS42	12.12.2020	pdf	Hamann, Stefan		nein	Nicht vorhanden	Keine Aussage möglich	Nicht vorhanden	Nicht vorhanden	Drainageplan	PFV, § 21 NABEG
			Leistungsdaten, Drainagen	C2: TKS42	08.12.2020	pdf	HG Büro für Hydrogeologie und Umwelt GmbH Europastraße 11 35394 Giessen		nein	Nicht vorhanden	Keine Aussage möglich	Nicht vorhanden	Nicht vorhanden	historische Karten sowie Drainage-Karten	PFV, § 21 NABEG
			Leistungsdaten, Drainagen	C2: TKS42	29.01.2021	pdf	Leonhard Kühn Luitpoldpl. 6 95643 Tirschenreuth		nein	Nicht vorhanden	Keine Aussage möglich	Nicht vorhanden	Nicht vorhanden		PFV, § 21 NABEG
			Leistungsdaten, Drainagen	C2: TKS42	10.12.2020	pdf	Bernard Stier Großkenu 5a 95643 Tirschenreuth		nein	Nicht vorhanden	Keine Aussage möglich	Nicht vorhanden	Nicht vorhanden		PFV, § 21 NABEG
			Leistungsdaten, Drainagen	C2: TKS42	10.12.2020	jpg	Alexander Weiss		nein	Nicht vorhanden	Keine Aussage möglich	Nicht vorhanden	Nicht vorhanden		PFV, § 21 NABEG
			Leistungsdaten, Drainagen	C2: TKS42	08.12.2020	jpg	Wasserwirtschaftsamt Hof Jahnstraße 4 95030 Hof		ja	1. 3 Das übertragene Nutzungsrecht schließt die Veröffentlichung der Daten und/ oder damit erzeugter digitaler und analoger Darstellungen in Publikationen, Ausstellungen, Internet-Angebotetc. mit ein, soweit diese dem vereinbarten Verwendungszweck dienen. Für eine Veröffentlichung personenbezogener Daten sind die unter 4.2 genannten Anforderungen einzuhalten. Werden die Daten innerhalb einer Publikation verwendet, ist der datenabgebenden Stelle jeweils ein Belegexemplar unmittelbar und kostenfrei zu überlassen (s.a. 2.).	ja, mit Einschränkungen	Nicht vorhanden	Nicht vorhanden	Flurbereinigungs-pläne	PFV, § 21 NABEG
			Leistungsdaten, Drainagen, Flurbereinigungspläne	C2: TKS42	12.01.2021	shape	Wasserwirtschaftsamt Weiden Am Langen Steg 5 92637 Weiden	08.12.2020	nein	Nicht vorhanden	Keine Aussage möglich	Nicht vorhanden	Nicht vorhanden		PFV, § 21 NABEG
			Windenergie	C2: TKS42	-	-	WEB Andresen GmbH Husumer Str. 51 c 25821 Breklum	29.11.2021	nein	Nicht vorhanden	Keine Aussage möglich	Nicht vorhanden	Nicht vorhanden		PFV, § 21 NABEG
			Windenergie	C2: TKS42	-	-	Regensburg Netz GmbH Greflingerstraße 26 93055 Regensburg	20.06.2022	nein	Nicht vorhanden	Keine Aussage möglich	Nicht vorhanden	Nicht vorhanden		PFV, § 21 NABEG
			Windenergie	C2: TKS42	11.11.2021	pdf	REWAG Regensburger Energie- und Wasserversorgung AG & Co KG Greflingerstraße 26 93055 Regensburg	10.11.2021	nein	Nicht vorhanden	Keine Aussage möglich	Nicht vorhanden	Nicht vorhanden	Bestandsplane zu Windpark Bärenholz und Windpark Fasanerie; liegen nicht im Bereich von Abschnitt C2	PFV, § 21 NABEG
			Leistungsdaten Wasserversorgung, Trinkwasser	C2: TKS42	2019 2020	pdf	Zweckverband Muglhofer Gruppe Hammercharlesberg 6 92637 Theisseeil	13.01.2021	nein	Nicht vorhanden	Keine Aussage möglich	Nicht vorhanden	Nicht vorhanden		PFV, § 21 NABEG
			Leistungsdaten Wasserversorgung, Trinkwasser	C2: TKS42	25.03.2021	pdf	Zweckverband Glaubendorfer Gruppe über Verwaltungsgemeinschaft Pfreimd	16.03.2021	nein	Nicht vorhanden	Keine Aussage möglich	Nicht vorhanden	Nicht vorhanden	Hinweise aus Stellungnahmen 0071 und 0077 VG Pfreimd Ortschaft Wehern, Kanal, Wasser Ortschaft Söllnitz zu § 20 NABEG V5	PFV, § 21 NABEG
			Leistungsdaten Drainagen	C2: TKS42		pdf	Labbé & Partner Rechtsanwälte, 80083 München	undatiert	nein	Nicht vorhanden	Keine Aussage möglich	Nicht vorhanden	Nicht vorhanden	in Anlage 7 der Stellungnahme 000130 vom 09.07.2020; zu §20 NABEG V5	PFV, § 21 NABEG
Allgemeines/ Planung															
		10002	Liste Gemarkungsverzeichnis Bayern mit zugehöriger Gemeinde	CD	12/30/2017	Excel	unbekannt	12/19/2018			TenneT		unbegrenzt	-	PFV, § 21 NABEG

Unterlage	Unterkategorie / Erfassungskriterium	ID	Daten / Maßgebliche Datengrundlage	Abschnitt	Stand der Daten	Format	Bezugsquelle	Bestellt am...	Nutzungs- vereinbarung (ja/nein)	Kurzfassung der Nutzungsbedingung	Veröffentlichung erlaubt (ja / nein / mit Einschränkungen)	Lizenztext für Karte	Gültigkeit NVB Datum oder "Projektende" oder „unbegrenzt“	Bemerkung z. B. Angaben zur Verarbeitung der Daten	Projektphase
		10004	Digitale Hydrogeologische Karte von Bayern 1:100.000 (dHK100); Grundwassergleichen, Bereiche artesisch gespannten Grundwassers, Verbreitung Grundwasserstockwerke, Profilinien, Störungen, Verbreitung der Deckschichten und des Zersatzes, Hydrogeologische Einheiten und Schollen des Ries	CD	10.05.2018	File-GDB	Bayerisches Landesamt für Umwelt	12/18/2018	ja	Readme: "Daten dürfen nur für den internen Bedarf im Geschäftsbereich des StMUGV zur Erfüllung der zugewiesenen Staatsaufgaben verwendet werden." DNV: "Eine Veröffentlichung der Daten in digitalen und/ oder analogen Darstellungen in Publikationen, 03.09.2020: Erlaubnis zur Veröffentlichung erteilt: "Die Aufgeführten Datensätze dürfen für den angegebenen Verwendungszweck veröffentlicht werden." Ausstellungen, Internet-Angebot etc. darf nur nach Rücksprache und mit schriftlicher Genehmigung durch die datenabgebenden Stelle erfolgen."	ja	©digitale Hydrogeologische Karte 1:100.000 des Bayerischen Landesamtes für Umwelt, www.lfu.bayern.de	Projektende	-	PFV, § 21 NABEG
		10005	Forstliche Standortaufnahme, Wasserhaushalt Boden (pflanzenverfügbares Bodenwasser), Bodenart Hauptschicht, Bodenart Deckschicht	CD	08.01.2015	Shape	Bayerische Landesanstalt für Wald und Forstwirtschaft	2/22/2019	ja	DNV: 6. Nutzungsbedingungen: Der Nutzer erhält ein eingeschränktes Nutzungsrecht nach den Bestimmungen dieses Vertrags. ... Die überlassenen Daten dürfen vom Nutzer nur im Rahmen des oben genannten Zwecks verwendet werden. Die Geodaten dürfen in das lokale Netzwerk des Nutzers gestellt werden. ... Der Nutzer verpflichtet sich bei jeder Veröffentlichung der Daten einen deutlich sichtbaren Quellenvermerk anzubringen.	ja	Geodaten: © Bayerische Landesanstalt für Wald und Forstwirtschaft (www.lwf.bayern.de); Geobasisdaten: © Deutscher Wetterdienst (www.dwd.de), Bayerisches Landesamt für Umwelt (www.lfu.bayern.de), Bayerische Vermessungsverwaltung (www.geodaten.bayern.de)	12/31/2023	-	PFV, § 21 NABEG
		10008	Grundwasserneubildung	CD	04.09.2019	Shape	Bayerisches Landesamt für Umwelt	3/22/2019	ja	Das übertragene Nutzungsrecht schließt die Veröffentlichung der Daten und/ oder damit erzeugter digitaler und analoger Darstellungen in Publikationen, Ausstellungen, Internet-Angebot etc. mit ein, soweit diese dem vereinbarten Verwendungszweck dienen.	ja	Datenquelle: Bayerisches Landesamt für Umwelt, www.lfu.bayern.de	unbegrenzt	-	PFV, § 21 NABEG
		10012	Altablagerungen und Altstandorte (Altlasten)	CD	05.03.2019	Shape	Bayerisches Landesamt für Umwelt	4/16/2019	ja	Die aufgeführten Datensätze dürfen mit Einhaltung der nachfolgenden Beschränkungen für den angegebenen Verwendungszweck veröffentlicht werden: 1. In der zu internen Planungszwecken abgegebenen Form darf der Datensatz nicht veröffentlicht werden, weder digital noch analog, da er zum einen Informationen mit Personenbezug enthält, die für die Öffentlichkeit im Planungsverfahren aus unserer Sicht nicht relevant sind, und zum anderen, weil viele der im Datensatz enthaltenen Standorte für die Öffentlichkeit nicht relevant sind (Standorte weitab der Trassenkorridore). Demnach dürfen nur die Standorte in Form von Punktdaten in die Veröffentlichung gelangen, die einen unmittelbaren Bezug zum Trassenkorridor aufweisen bzw. innerhalb diese Korridors liegen. 2. Eine Veröffentlichung dieser trassenbezogenen Standorte kann nur mittels Übersichts- und Lageplänen im Maßstab von mindestens 1:50.000 oder größer erfolgen, um eine grundstücksbezogene Zuordnung auszuschließen. Anderweitige Veröffentlichungen, z.B. Auflistungen mit Koordinatenangaben, sind nicht zulässig.	mit Einschränkung	Datenquelle: Bayerisches Landesamt für Umwelt, www.lfu.bayern.de	unbegrenzt	-	PFV, § 21 NABEG
		10013	ATKIS-DLM: Verwaltungsgebiete, Regierungsbezirke, Landkreise, Verwaltungsgemeinschaften, Gemeinden	CD	02.01.2019	Shape	Landesamt für Digitalisierung, Breitband und Vermessung	4/17/2019	nein	OpenData (Creative Commons Namensnennung 3.0 Deutschland Lizenz)	ja	Datenquelle: Bayerische Vermessungsverwaltung – www.geodaten.bayern.de	unbegrenzt	-	PFV, § 21 NABEG
		10016	DGM1 Daten im Bereich des 1000m-Korridors entlang der A93 Hof - Pfreimd	CD	4/29/2019	ASCII	Bayerische Vermessungsverwaltung	04.12.2019	ja	Der Lizenznehmer darf die Daten auf Ausstellungen und eigenen Veranstaltungen präsentieren. Die Geodaten dürfen in Form von jährlich max. 100 analogen Vervielfältigungen bis zum Format DIN A3 kostenfrei weitergegeben werden.	ja	Bayerische Vermessungsverwaltung	Projektende	-	PFV, § 21 NABEG
		10017	WMS-Dienst WebAtlas	CD	aktuell	WMS	Bundesamt für Kartographie und Geodäsie	2/21/2019	ja	Der Lizenznehmer darf die Daten auf Ausstellungen und eigenen Veranstaltungen präsentieren. Die Geodaten dürfen in Form von jährlich max. 100 analogen Vervielfältigungen bis zum Format DIN A3 kostenfrei weitergegeben werden.	ja	© GeoBasis-DE / BKG 2022	Projektende	-	PFV, § 21 NABEG
		10017	WMS-Dienst DOP20	CD	aktuell	WMS	Bundesamt für Kartographie und Geodäsie	2/21/2019	ja	Der Lizenznehmer darf die Daten auf Ausstellungen und eigenen Veranstaltungen präsentieren. Die Geodaten dürfen in Form von jährlich max. 100 analogen Vervielfältigungen bis zum Format DIN A3 kostenfrei weitergegeben werden.	nein	© GeoBasis-DE / BKG 2022	Projektende	-	PFV, § 21 NABEG
		10017	WMS-Dienst DTK25	CD	aktuell	WMS	Bundesamt für Kartographie und Geodäsie	2/21/2019	ja	Der Lizenznehmer darf die Daten auf Ausstellungen und eigenen Veranstaltungen präsentieren. Die Geodaten dürfen in Form von jährlich max. 100 analogen Vervielfältigungen bis zum Format DIN A3 kostenfrei weitergegeben werden.	ja	© GeoBasis-DE / BKG 2022	Projektende	-	PFV, § 21 NABEG
		10017	WMS-Dienst DTK50	CD	aktuell	WMS	Bundesamt für Kartographie und Geodäsie	2/21/2019	ja	Der Lizenznehmer darf die Daten auf Ausstellungen und eigenen Veranstaltungen präsentieren. Die Geodaten dürfen in Form von jährlich max. 100 analogen Vervielfältigungen bis zum Format DIN A3 kostenfrei weitergegeben werden.	ja	© GeoBasis-DE / BKG 2022	Projektende	-	PFV, § 21 NABEG
		10018	Quellen und Bohrungen mit Schichtenverzeichnissen	CD	keine Angaben	Excel	Bayerisches Landesamt für Umwelt	5/17/2019	ja	Die aufgeführten Datensätze dürfen für den angegebenen Verwendungszweck veröffentlicht werden.	ja	Bayerisches Landesamt für Umwelt, www.lfu.bayern.de	unbegrenzt	-	PFV, § 21 NABEG
		10023	Artenschutzkartierung ASK	CD	12.01.2016	Shape	Bayerisches Landesamt für Umwelt	5/21/2019	ja	Das übertragene Nutzungsrecht schließt die Veröffentlichung der Daten und/ oder damit erzeugter digitaler und analoger Darstellungen in Publikationen, Ausstellungen, Internet-Angebot etc. mit ein, soweit diese dem vereinten Verwendungszweck dienen.	ja	Quellenangabe: Artenschutzkartierung Bayern, Bayer. Landesamt für Umwelt	Projektende	-	PFV, § 21 NABEG

Unterlage	Unterkategorie / Erfassungskriterium	ID	Daten / Maßgebliche Datengrundlage	Abschnitt	Stand der Daten	Format	Bezugsquelle	Bestellt am...	Nutzungs- vereinbarung (ja/nein)	Kurzfassung der Nutzungsbedingung	Veröffentlichung erlaubt (ja / nein / mit Einschränkungen)	Lizenztext für Karte	Gültigkeit NVB Datum oder "Projektende" oder „unbegrenzt“	Bemerkung z. B. Angaben zur Verarbeitung der Daten	Projektphase
		10026	ALKIS: Gemarkungsgrenzen	CD	07.01.2019	Shape	Landesamt für Digitalisierung, Breitband und Vermessung	07.02.2019	nein	Der Lizenznehmer darf die Daten auf Ausstellungen und eigenen Veranstaltungen präsentieren. Der Lizenznehmer darf eine einzige Darstellung der Daten als PDF-Dokument oder in analoger Form bis zu einer Stückzahl von 100 Exemplaren unentgeltlich verbreiten.	ja	Geobasisdaten: Bayerische Vermessungsverwaltung	Projektende	-	PFV, § 21 NABEG
		10005	Forstliche Standortaufnahme, Stauwasser (Einfluß Stauanse auf Lufthaushalt im durchwurzelten Boden), oberflächennahes Grundwasser	CD	08.01.2015	Shape	Bayerische Landesanstalt für Wald und Forstwirtschaft	7/19/2019	ja	DNV: 6. Nutzungsbedingungen: Der Nutzer erhält ein eingeschränktes Nutzungsrecht nach den Bestimmungen dieses Vertrags. ... Die überlassenen Daten dürfen vom Nutzer nur im Rahmen des oben genannten Zwecks verwendet werden. Die Geodaten dürfen in das lokale Netzwerk des Nutzers gestellt werden. ... Der Nutzer verpflichtet sich bei jeder Veröffentlichung der Daten einen deutlich sichtbaren Quellenvermerk anzubringen.	ja	Geodaten: © Bayerische Landesanstalt für Wald und Forstwirtschaft (www.lwf.bayern.de); Geobasisdaten: © Deutscher Wetterdienst (www.dwd.de), Bayerisches Landesamt für Umwelt (www.lfu.bayern.de), Bayerische Vermessungsverwaltung (www.geodaten.bayern.de), Bayerische Landesanstalt für Wald und Forstwirtschaft (www.lwf.bayern.de)	12/31/2023	-	PFV, § 21 NABEG
		10028	DGM25	CD	01.01.2017	GRID	Bundesamt für Kartographie und Geodäsie	7/19/2019	ja	Der Lizenznehmer darf die Daten auf Ausstellungen und eigenen Veranstaltungen präsentieren. Die Geodaten dürfen in Form von jährlich max. 100 analogen Vervielfältigungen bis zum Format DIN A3 kostenfrei weitergegeben werden.	ja	© GeoBasis-DE / BKG 2017	Projektende	-	PFV, § 21 NABEG
		10031	Verwaltungsgebiete, Regierungsbezirke, Landkreise, Verwaltungsgemeinschaften, Gemeinden Deutschland	G	01.01.2019	Shape	Bundesamt für Kartographie und Geodäsie	7/25/2019	nein	Dieser Datenbestand steht über Geodatendienste gemäß Geodatenzugangsgesetz für die kommerzielle und nicht kommerzielle Nutzung geldleistungsfrei zum Download und zur Online-Nutzung zur Verfügung. Datenlizenz Deutschland – Namensnennung – Version 2.0	ja	© GeoBasis-DE / BKG 2019	unbegrenzt	-	PFV, § 21 NABEG
		10032	Verwaltungsgebiete, Regierungsbezirke, Landkreise, Verwaltungsgemeinschaften, Gemeinden Thüringen	G	01.01.2019	Shape	Landesamt für Bodenmanagement und Geoinformation	7/25/2019	nein	Die bereitgestellten Daten und Metadaten stehen für die kommerzielle und nicht kommerzielle Nutzung zur Verfügung. Datenlizenz Deutschland – Namensnennung – Version 2.0	ja	© GDI-Th	unbegrenzt	-	PFV, § 21 NABEG
		10033	Trinkwasserschutzgebiete TWS inklusive Schutzzonenabgrenzung (Zone I, II, III)	CD	06.01.2019	Shape	Bayerisches Landesamt für Umwelt	7/29/2019	ja	Die aufgeführten Datensätze dürfen bezüglich der Zonen 2 und Zone 3 für den angegebenen Verwendungszweck veröffentlicht werden. Der Fassungsbereich (Zone1) darf nicht in den Planfeststellungsunterlagen veröffentlicht werden.	mit Einschränkung	Bayerisches Landesamt für Umwelt, www.lfu.bayern.de	Projektende	-	PFV, § 21 NABEG
		10034	Heilquellenschutzgebiete inklusive Zonen	CD	06.01.2019	Shape	Bayerisches Landesamt für Umwelt	7/29/2019	ja	Die aufgeführten Datensätze dürfen bezüglich der Zonen 2 und Zone 3 für den angegebenen Verwendungszweck veröffentlicht werden. Der Fassungsbereich (Zone1) darf nicht in den Planfeststellungsunterlagen veröffentlicht werden.	mit Einschränkung	Bayerisches Landesamt für Umwelt, www.lfu.bayern.de	Projektende	-	PFV, § 21 NABEG
		10036	Einzugsgebietsabgrenzungen für Trinkwasserschutzgebiete (EZG)	CD	keine Angaben	Shape	Bayerisches Landesamt für Umwelt	7/29/2019	nein	/	ja	Bayerisches Landesamt für Umwelt, www.lfu.bayern.de	unbegrenzt	-	PFV, § 21 NABEG
		10041	Geologische Karte GK25 (Vektordaten)	CD	07.01.2019	File-GDB	Bayerisches Landesamt für Umwelt	08.12.2019	ja	Das übertragene Nutzungsrecht schließt die Veröffentlichung der Daten und/ oder damit erzeugter digitaler und analoger Darstellungen in Publikationen, Ausstellungen, Internet-Angebot etc. mit ein, soweit diese dem vereinbarten Verwendungszweck dienen.	ja	Bayerisches Landesamt für Umwelt, www.lfu.bayern.de	12/31/2023	-	PFV, § 21 NABEG
		10018	Quellen und Bohrungen mit Schichtenverzeichnissen	CD	keine Angaben	Shape	Bayerisches Landesamt für Umwelt	8/28/2019	ja	Die aufgeführten Datensätze dürfen für den angegebenen Verwendungszweck veröffentlicht werden.	ja	Bayerisches Landesamt für Umwelt, www.lfu.bayern.de	unbegrenzt	-	PFV, § 21 NABEG
		10053	Kulturlandschaften	CD	02.06.2015	Shape	Bayerisches Landesamt für Umwelt	8/30/2019	nein	/	ja	/	unbegrenzt	-	PFV, § 21 NABEG
		10054	Ökokontofflächen	CD	07.01.2019	Shape	Bayerisches Landesamt für Umwelt	8/30/2019	nein	Hinweise für die Nutzung von FIN-View und der Daten aus FIS- Natur: Den bayerischen Naturschutzbehörden ist es allerdings für die Abwicklung eigener Projekte erlaubt, die Daten aus FIS- Natur für ein konkretes Projektgebiet und für die Laufzeit des Projektes an ihre Auftragnehmer weiterzugeben. Teilweise ist hierfür eine Vereinbarung mit dem Auftragnehmer zur Nutzung der Daten abzuschließen (Verpflichtungserklärung).	ja	Datenquelle: © Bayerisches Landesamt für Umwelt, www.lfu.bayern.de	unbegrenzt	-	PFV, § 21 NABEG
		10055	Biotopkartierung (Alpen, Stadt, Flachland; nachrichtlich Waldbiotope mit Stand 2006)	CD	08.01.2019	Shape	Bayerisches Landesamt für Umwelt	8/30/2019	nein	Eine Weitergabe der Daten aus FIS-Natur ist grundsätzlich untersagt.	ja	Datenquelle: Bayerisches Landesamt für Umwelt, www.lfu.bayern.de	unbegrenzt	-	PFV, § 21 NABEG
		10056	Schutzgebiete: FFH-Gebiete	CD	03.01.2018	Shape	Bayerisches Landesamt für Umwelt	8/30/2019	nein	Der Dienst und die damit verbundenen Datensätze stehen unter einer Creative Commons Namensnennung 3.0 Lizenz.	ja	Datenquelle: Bayerisches Landesamt für Umwelt, www.lfu.bayern.de	unbegrenzt	-	PFV, § 21 NABEG
		10056	Schutzgebiete: Vogelschutzgebiete	CD	04.01.2016	Shape	Bayerisches Landesamt für Umwelt	8/30/2019	nein	Der Dienst und die damit verbundenen Datensätze stehen unter einer Creative Commons Namensnennung 3.0 Lizenz.	ja	Datenquelle: Bayerisches Landesamt für Umwelt, www.lfu.bayern.de	unbegrenzt	-	PFV, § 21 NABEG
		10056	Schutzgebiete: Biosphärenreservate	CD	08.01.2014	Shape	Bayerisches Landesamt für Umwelt	8/30/2019	nein	-	ja	Datenquelle: Bayerisches Landesamt für Umwelt, www.lfu.bayern.de	unbegrenzt	-	PFV, § 21 NABEG
		10056	Schutzgebiete: Landschaftsschutzgebiete	CD	10.01.2018	Shape	Bayerisches Landesamt für Umwelt	8/30/2019	nein	Der Dienst und die damit verbundenen Datensätze stehen unter einer Creative Commons Namensnennung 3.0 Lizenz.	ja	Datenquelle: Bayerisches Landesamt für Umwelt, www.lfu.bayern.de	unbegrenzt	-	PFV, § 21 NABEG
		10056	Schutzgebiete: Nationalparke	CD	03.01.2011	Shape	Bayerisches Landesamt für Umwelt	8/30/2019	nein	Der Dienst und die damit verbundenen Datensätze stehen unter einer Creative Commons Namensnennung 3.0 Lizenz.	ja	Datenquelle: Bayerisches Landesamt für Umwelt, www.lfu.bayern.de	unbegrenzt	-	PFV, § 21 NABEG
		10056	Schutzgebiete: Naturparke	CD	10.01.2018	Shape	Bayerisches Landesamt für Umwelt	8/30/2019	nein	Der Dienst und die damit verbundenen Datensätze stehen unter einer Creative Commons Namensnennung 3.0 Lizenz.	ja	Datenquelle: Bayerisches Landesamt für Umwelt, www.lfu.bayern.de	unbegrenzt	-	PFV, § 21 NABEG

Unterlage	Unterkategorie / Erfassungskriterium	ID	Daten / Maßgebliche Datengrundlage	Abschnitt	Stand der Daten	Format	Bezugsquelle	Bestellt am...	Nutzungs- vereinbarung (ja/nein)	Kurzfassung der Nutzungsbedingung	Veröffentlichung erlaubt (ja / nein / mit Einschränkungen)	Lizenztext für Karte	Gültigkeit NVB Datum oder "Projektende" oder „unbegrenzt“	Bemerkung z. B. Angaben zur Verarbeitung der Daten	Projektphase
		10056	Schutzgebiete: Naturschutzgebiete	CD	10.01.2018	Shape	Bayerisches Landesamt für Umwelt	8/30/2019	nein	Der Dienst und die damit verbundenen Datensätze stehen unter einer Creative Commons Namensnennung 3.0 Lizenz.	ja	Datenquelle: Bayerisches Landesamt für Umwelt, www.lfu.bayern.de	unbegrenzt	-	PFV, § 21 NABEG
		10057	Geotope	CD	10.01.2018	Shape	Bayerisches Landesamt für Umwelt	8/30/2019	ja	Das übertragene Nutzungsrecht schließt die Veröffentlichung der Daten und/ oder damit erzeugter digitaler und analoger Darstellungen in Publikationen, Ausstellungen, Internet-Angebot etc. mit ein, soweit diese dem vereinbarten Verwendungszweck dienen.	ja	Datenquelle: Bayerisches Landesamt für Umwelt, www.lfu.bayern.de	Projektende	-	PFV, § 21 NABEG
		10058	Flurabstand	CD	10.01.2018	Shape	Bayerisches Landesamt für Umwelt	8/30/2019	ja	Das übertragene Nutzungsrecht schließt die Veröffentlichung der Daten und/ oder damit erzeugter digitaler und analoger Darstellungen in Publikationen, Ausstellungen, Internet-Angebot etc. mit ein, soweit diese dem vereinbarten Verwendungszweck dienen.	ja	Datenquelle: Bayerisches Landesamt für Umwelt, www.lfu.bayern.de	Projektende	-	PFV, § 21 NABEG
		10004	Digitale Hydrogeologische Karte von Bayern 1:100.000 (dHK100): Grundwassergleichen, Bereiche artesisch gespannten Grundwassers, Verbreitung Grundwasserstockwerke, Profilinien, Störungen, Verbreitung der Deckschichten und des Zersatzes, Hydrogeologische Einheiten und Schollen des Ries	CD	10.05.2018	File-GDB	Bayerisches Landesamt für Umwelt	/	ja	03.09.2020: Erlaubnis zur Veröffentlichung erteilt: "Die Aufgeführten Datensätze dürfen für den angegebenen Verwendungszweck veröffentlicht werden."	ja	©digitale Hydrogeologische Karte 1:100.000 des Bayerischen Landesamtes für Umwelt, www.lfu.bayern.de	Projektende	-	PFV, § 21 NABEG
		10059	WRRL-Daten 2. BWZ (2015-2021): Grundwasserkörper, Oberflächenwasserkörper Fließgewässer/ Seen einschl. Zustandsbewertung	CD	01.01.2017	Shape	Bayerisches Landesamt für Umwelt	8/30/2019	ja	Die aufgeführten Datensätze dürfen für den angegebenen Verwendungszweck veröffentlicht werden.	ja	Datenquelle: Bayerisches Landesamt für Umwelt, www.lfu.bayern.de	Projektende	-	PFV, § 21 NABEG
		10063	Important Bird Areas IBA	G	2002	Shape	NABU, Michael-Otto-Institut, Bergenhusen	09.02.2019	nein	Die aufgeführten Datensätze dürfen für den angegebenen Verwendungszweck veröffentlicht werden.	ja	NABU, Michael-Otto-Institut, Bergenhusen	Projektende	-	PFV, § 21 NABEG
		10064	Schutzwürdige Landschaften	G	09.01.2011	Shape	Bundesamt für Naturschutz	09.02.2019	nein	Die bereitgestellten Geodaten und Metadaten dürfen insbesondere 1. vervielfältigt, ausgedruckt, präsentiert, verändert, bearbeitet sowie an Dritte übermittelt werden; 2. mit eigenen Daten und Daten Anderer zusammengeführt und zu selbständigen neuen Datensätzen verbunden werden; 3. in interne und externe Geschäftsprozesse, Produkte und Anwendungen in öffentlichen und nicht öffentlichen elektronischen Netzwerken eingebunden werden.	ja	Bundesamt für Naturschutz (2015)	unbegrenzt	-	PFV, § 21 NABEG
		10065	Landschaftsbilder (labibay)	CD	01.01.2016	Shape	Bayerisches Landesamt für Umwelt	09.02.2019	ja	Das übertragene Nutzungsrecht schließt die Veröffentlichung der Daten und/ oder damit erzeugter digitaler und analoger Darstellungen in Publikationen, Ausstellungen, Internet-Angebot etc. mit ein, soweit diese dem vereinbarten Verwendungszweck dienen.	ja	Datenquelle: Bayerisches Landesamt für Umwelt, www.lfu.bayern.de	Projektende	-	PFV, § 21 NABEG
		10072	ATKIS: DLM25	CD	01.01.2020	Shape	Landesamt für Digitalisierung, Breitband und Vermessung	10.01.2019	nein	/	ja	Geobasisdaten: Bayerische Vermessungsverwaltung Nr. 1910-658	Projektende	-	PFV, § 21 NABEG
		10073	Naturwaldreservate	CD	7/20/2016	Shape	Bayerische Landesanstalt für Wald und Forstwirtschaft	09.01.2019	nein	/	ja	© Bayerische Landesanstalt für Wald und Forstwirtschaft (www.lwf.bayern.de)	Projektende	-	PFV, § 21 NABEG
		10076	Ortsbezeichnungen (Geographische Namen 1:250 000, GN250)	CD	12/31/2017	Shape	Bundesamt für Kartographie und Geodäsie	10.07.2019	nein	/	ja	© GeoBasis-DE / BKG 2019	unbegrenzt	-	PFV, § 21 NABEG
		10077	Abgrenzung Projektgebiete Biotopvernetzung	CD	/	Shape	Bayerisches Landesamt für Umwelt	9/26/2019	nein	/	ja	Datenquelle: Bayerisches Landesamt für Umwelt, www.lfu.bayern.de	Projektende	-	PFV, § 21 NABEG
		10079	Regionalpläne BY: Vorranggebiet für Hochwasserschutz	CD	10.11.2019	Shape	Bayerische Staatsministerium für Wirtschaft, Landesentwicklung und Energie (STMWI)	10.01.2019	ja	Daten der Regionalplanung, einem Instrument der Raumordnung, werden unter dem Aspekt der Überörtlichkeit erfasst. Bezugsmaßstab ist 1:100.000. Die Sichtbarkeit der Daten ist deshalb auf sinnvolle Maßstabsbereiche einzuschränken (1:15.000 bis 1:500.000). Eine Verwendung in anderen Maßstäben kann zu unzulässigen Ergebnissen führen. Eine Gewähr auf Vollständigkeit kann nicht gegeben werden. Die digitalisierten Darstellungen aus den 18 Regionalplänen ersetzen nicht die allein verbindlichen Originalfassungen der Regionalpläne. Regionalpläne beinhalten über die zeichnerischen Darstellungen der Ziele und Grundsätze hinaus verbindliche textliche Festlegungen zum Thema sowie deren Begründung. Die zeichnerischen Darstellungen sind nur im Zusammenhang mit den entsprechenden textlichen Festlegungen der Regionalpläne verbindlich. Für verbindliche Auskünfte sind die Regionalen Planungsverbände als Träger der Regionalplanung in Bayern zu konsultieren. Die Regionalplandaten dürfen nur mit den im jeweiligen Regionalplan entsprechenden Signaturen verwendet werden. Die Flächendarstellung der Regionalplandaten erfolgt ohne Grenzlinie. Die Darstellung der Signaturen u.a. von Vorrang- und Vorbehaltsgebieten ist nicht parzellenscharf. Das heißt, bei einer Übernahme der Signaturen aus dem Regionalplan im Maßstab 1:100.000 in andere Pläne bleibt die Zuordnung einzelner Bereiche bzw. Grundstücke in den Randbereichen der Signatur in der Regel interpretierbar. Eine Konkretisierung der Regionalplansignatur auf Ebene der Bauleitplanung erfolgt in Verantwortung der jeweiligen Gemeinde.	mit Einschränkung	Rauminformationssystem Bayern (RISBY), Bayerisches Staatsministerium für Wirtschaft, Landesentwicklung und Energie, München. Stand: 17.10.2019	Projektende	-	PFV, § 21 NABEG

Unterlage	Unterkategorie / Erfassungskriterium	ID	Daten / Maßgebliche Datengrundlage	Abschnitt	Stand der Daten	Format	Bezugsquelle	Bestellt am...	Nutzungs- vereinbarung (ja/nein)	Kurzfassung der Nutzungsbedingung	Veröffentlichung erlaubt (ja / nein / mit Einschränkungen)	Lizenztex	Gültigkeit NVB Datum oder "Projektende" oder „unbegrenzt“	Bemerkung z. B. Angaben zur Verarbeitung der Daten	Projektphase
		10080	Regionalpläne BY: Landschaftliches Vorbehaltsgebiet	CD	10.11.2019	Shape	Bayerische Staatsministerium für Wirtschaft, Landesentwicklung und Energie (STMWI)	10.01.2019	ja	Daten der Regionalplanung, einem Instrument der Raumordnung, werden unter dem Aspekt der Überörtlichkeit erfasst. Bezugsmaßstab ist 1:100.000. Die Sichtbarkeit der Daten ist deshalb auf sinnvolle Maßstabsbereiche einzuschränken (1:15.000 bis 1:500.000). Eine Verwendung in anderen Maßstäben kann zu unzulässigen Ergebnissen führen. Eine Gewähr auf Vollständigkeit kann nicht gegeben werden. Die digitalisierten Darstellungen aus den 18 Regionalplänen ersetzen nicht die allein verbindlichen Originalfassungen der Regionalpläne. Regionalpläne beinhalten über die zeichnerischen Darstellungen der Ziele und Grundsätze hinaus verbindliche textliche Festlegungen zum Thema sowie deren Begründung. Die zeichnerischen Darstellungen sind nur im Zusammenhang mit den entsprechenden textlichen Festlegungen der Regionalpläne verbindlich. Für verbindliche Auskünfte sind die Regionalen Planungsverbände als Träger der Regionalplanung in Bayern zu konsultieren. Die Regionalplandaten dürfen nur mit den im jeweiligen Regionalplan entsprechenden Signaturen verwendet werden. Die Flächendarstellung der Regionalplandaten erfolgt ohne Grenzlinie. Die Darstellung der Signaturen u.a. von Vorrang- und Vorbehaltsgebieten ist nicht parzellenscharf. Das heißt, bei einer Übernahme der Signaturen aus dem Regionalplan im Maßstab 1:100.000 in andere Pläne bleibt die Zuordnung einzelner Bereiche bzw. Grundstücke in den Randbereichen der Signatur in der Regel interpretierbar. Eine Konkretisierung der Regionalplansignatur auf Ebene der Bauleitplanung erfolgt in Verantwortung der jeweiligen Gemeinde.	mit Einschränkung	Rauminformationssystem Bayern (RISBY), Bayerisches Staatsministerium, für Wirtschaft, Landesentwicklung und Energie, München. Stand: 17.10.2019	Projektende	-	PFV, § 21 NABEG
		10081	Regionalpläne BY: Vorbehaltsgebiet für Windenergie	CD	10.11.2019	Shape	Bayerische Staatsministerium für Wirtschaft, Landesentwicklung und Energie (STMWI)	10.01.2019	ja	Daten der Regionalplanung, einem Instrument der Raumordnung, werden unter dem Aspekt der Überörtlichkeit erfasst. Bezugsmaßstab ist 1:100.000. Die Sichtbarkeit der Daten ist deshalb auf sinnvolle Maßstabsbereiche einzuschränken (1:15.000 bis 1:500.000). Eine Verwendung in anderen Maßstäben kann zu unzulässigen Ergebnissen führen. Eine Gewähr auf Vollständigkeit kann nicht gegeben werden. Die digitalisierten Darstellungen aus den 18 Regionalplänen ersetzen nicht die allein verbindlichen Originalfassungen der Regionalpläne. Regionalpläne beinhalten über die zeichnerischen Darstellungen der Ziele und Grundsätze hinaus verbindliche textliche Festlegungen zum Thema sowie deren Begründung. Die zeichnerischen Darstellungen sind nur im Zusammenhang mit den entsprechenden textlichen Festlegungen der Regionalpläne verbindlich. Für verbindliche Auskünfte sind die Regionalen Planungsverbände als Träger der Regionalplanung in Bayern zu konsultieren. Die Regionalplandaten dürfen nur mit den im jeweiligen Regionalplan entsprechenden Signaturen verwendet werden. Die Flächendarstellung der Regionalplandaten erfolgt ohne Grenzlinie. Die Darstellung der Signaturen u.a. von Vorrang- und Vorbehaltsgebieten ist nicht parzellenscharf. Das heißt, bei einer Übernahme der Signaturen aus dem Regionalplan im Maßstab 1:100.000 in andere Pläne bleibt die Zuordnung einzelner Bereiche bzw. Grundstücke in den Randbereichen der Signatur in der Regel interpretierbar. Eine Konkretisierung der Regionalplansignatur auf Ebene der Bauleitplanung erfolgt in Verantwortung der jeweiligen Gemeinde.	mit Einschränkung	Rauminformationssystem Bayern (RISBY), Bayerisches Staatsministerium, für Wirtschaft, Landesentwicklung und Energie, München. Stand: 17.10.2019	Projektende	-	PFV, § 21 NABEG
		10082	Regionalpläne BY: Vorranggebiet für Windenergie	CD	10.11.2019	Shape	Bayerische Staatsministerium für Wirtschaft, Landesentwicklung und Energie (STMWI)	10.01.2019	ja	Daten der Regionalplanung, einem Instrument der Raumordnung, werden unter dem Aspekt der Überörtlichkeit erfasst. Bezugsmaßstab ist 1:100.000. Die Sichtbarkeit der Daten ist deshalb auf sinnvolle Maßstabsbereiche einzuschränken (1:15.000 bis 1:500.000). Eine Verwendung in anderen Maßstäben kann zu unzulässigen Ergebnissen führen. Eine Gewähr auf Vollständigkeit kann nicht gegeben werden. Die digitalisierten Darstellungen aus den 18 Regionalplänen ersetzen nicht die allein verbindlichen Originalfassungen der Regionalpläne. Regionalpläne beinhalten über die zeichnerischen Darstellungen der Ziele und Grundsätze hinaus verbindliche textliche Festlegungen zum Thema sowie deren Begründung. Die zeichnerischen Darstellungen sind nur im Zusammenhang mit den entsprechenden textlichen Festlegungen der Regionalpläne verbindlich. Für verbindliche Auskünfte sind die Regionalen Planungsverbände als Träger der Regionalplanung in Bayern zu konsultieren. Die Regionalplandaten dürfen nur mit den im jeweiligen Regionalplan entsprechenden Signaturen verwendet werden. Die Flächendarstellung der Regionalplandaten erfolgt ohne Grenzlinie. Die Darstellung der Signaturen u.a. von Vorrang- und Vorbehaltsgebieten ist nicht parzellenscharf. Das heißt, bei einer Übernahme der Signaturen aus dem Regionalplan im Maßstab 1:100.000 in andere Pläne bleibt die Zuordnung einzelner Bereiche bzw. Grundstücke in den Randbereichen der Signatur in der Regel interpretierbar. Eine Konkretisierung der Regionalplansignatur auf Ebene der Bauleitplanung erfolgt in Verantwortung der jeweiligen Gemeinde.	mit Einschränkung	Rauminformationssystem Bayern (RISBY), Bayerisches Staatsministerium, für Wirtschaft, Landesentwicklung und Energie, München. Stand: 17.10.2019	Projektende	-	PFV, § 21 NABEG

Unterlage	Unterkategorie / Erfassungskriterium	ID	Daten / Maßgebliche Datengrundlage	Abschnitt	Stand der Daten	Format	Bezugsquelle	Bestellt am...	Nutzungsvereinbarung (ja/nein)	Kurzfassung der Nutzungsbedingung	Veröffentlichung erlaubt (ja / nein / mit Einschränkungen)	Lizenztex	Gültigkeit NVB Datum oder "Projektende" oder „unbegrenzt“	Bemerkung z. B. Angaben zur Verarbeitung der Daten	Projektphase
		10083	Regionalpläne BY: Vorbehaltsgebiet für Bodenschätze	CD	10.11.2019	Shape	Bayerische Staatsministerium für Wirtschaft, Landesentwicklung und Energie (STMWI)	10.01.2019	ja	Daten der Regionalplanung, einem Instrument der Raumordnung, werden unter dem Aspekt der Überörtlichkeit erfasst. Bezugsmaßstab ist 1:100.000. Die Sichtbarkeit der Daten ist deshalb auf sinnvolle Maßstabsbereiche einzuschränken (1:15.000 bis 1:500.000). Eine Verwendung in anderen Maßstäben kann zu unzulässigen Ergebnissen führen. Eine Gewähr auf Vollständigkeit kann nicht gegeben werden. Die digitalisierten Darstellungen aus den 18 Regionalplänen ersetzen nicht die allein verbindlichen Originalfassungen der Regionalpläne. Regionalpläne beinhalten über die zeichnerischen Darstellungen der Ziele und Grundsätze hinaus verbindliche textliche Festlegungen zum Thema sowie deren Begründung. Die zeichnerischen Darstellungen sind nur im Zusammenhang mit den entsprechenden textlichen Festlegungen der Regionalpläne verbindlich. Für verbindliche Auskünfte sind die Regionalen Planungsverbände als Träger der Regionalplanung in Bayern zu konsultieren. Die Regionalplandaten dürfen nur mit den im jeweiligen Regionalplan entsprechenden Signaturen verwendet werden. Die Flächendarstellung der Regionalplandaten erfolgt ohne Grenzlinie. Die Darstellung der Signaturen u.a. von Vorrang- und Vorbehaltsgebieten ist nicht parzellenscharf. Das heißt, bei einer Übernahme der Signaturen aus dem Regionalplan im Maßstab 1:100.000 in andere Pläne bleibt die Zuordnung einzelner Bereiche bzw. Grundstücke in den Randbereichen der Signatur in der Regel interpretierbar. Eine Konkretisierung der Regionalplansignatur auf Ebene der Bauleitplanung erfolgt in Verantwortung der jeweiligen Gemeinde.	mit Einschränkung	Rauminformationssystem Bayern (RISBY), Bayerisches Staatsministerium, für Wirtschaft, Landesentwicklung und Energie, München. Stand: 17.10.2019	Projektende	-	PFV, § 21 NABEG
		10084	Regionalpläne BY: Vorranggebiet für Bodenschätze	CD	10.11.2019	Shape	Bayerische Staatsministerium für Wirtschaft, Landesentwicklung und Energie (STMWI)	10.01.2019	ja	Daten der Regionalplanung, einem Instrument der Raumordnung, werden unter dem Aspekt der Überörtlichkeit erfasst. Bezugsmaßstab ist 1:100.000. Die Sichtbarkeit der Daten ist deshalb auf sinnvolle Maßstabsbereiche einzuschränken (1:15.000 bis 1:500.000). Eine Verwendung in anderen Maßstäben kann zu unzulässigen Ergebnissen führen. Eine Gewähr auf Vollständigkeit kann nicht gegeben werden. Die digitalisierten Darstellungen aus den 18 Regionalplänen ersetzen nicht die allein verbindlichen Originalfassungen der Regionalpläne. Regionalpläne beinhalten über die zeichnerischen Darstellungen der Ziele und Grundsätze hinaus verbindliche textliche Festlegungen zum Thema sowie deren Begründung. Die zeichnerischen Darstellungen sind nur im Zusammenhang mit den entsprechenden textlichen Festlegungen der Regionalpläne verbindlich. Für verbindliche Auskünfte sind die Regionalen Planungsverbände als Träger der Regionalplanung in Bayern zu konsultieren. Die Regionalplandaten dürfen nur mit den im jeweiligen Regionalplan entsprechenden Signaturen verwendet werden. Die Flächendarstellung der Regionalplandaten erfolgt ohne Grenzlinie. Die Darstellung der Signaturen u.a. von Vorrang- und Vorbehaltsgebieten ist nicht parzellenscharf. Das heißt, bei einer Übernahme der Signaturen aus dem Regionalplan im Maßstab 1:100.000 in andere Pläne bleibt die Zuordnung einzelner Bereiche bzw. Grundstücke in den Randbereichen der Signatur in der Regel interpretierbar. Eine Konkretisierung der Regionalplansignatur auf Ebene der Bauleitplanung erfolgt in Verantwortung der jeweiligen Gemeinde.	mit Einschränkung	Rauminformationssystem Bayern (RISBY), Bayerisches Staatsministerium, für Wirtschaft, Landesentwicklung und Energie, München. Stand: 17.10.2019	Projektende	-	PFV, § 21 NABEG
		10085	Regionalpläne BY: Vorbehaltsgebiet für Wasserversorgung	CD	10.11.2019	Shape	Bayerische Staatsministerium für Wirtschaft, Landesentwicklung und Energie (STMWI)	10.01.2019	ja	Daten der Regionalplanung, einem Instrument der Raumordnung, werden unter dem Aspekt der Überörtlichkeit erfasst. Bezugsmaßstab ist 1:100.000. Die Sichtbarkeit der Daten ist deshalb auf sinnvolle Maßstabsbereiche einzuschränken (1:15.000 bis 1:500.000). Eine Verwendung in anderen Maßstäben kann zu unzulässigen Ergebnissen führen. Eine Gewähr auf Vollständigkeit kann nicht gegeben werden. Die digitalisierten Darstellungen aus den 18 Regionalplänen ersetzen nicht die allein verbindlichen Originalfassungen der Regionalpläne. Regionalpläne beinhalten über die zeichnerischen Darstellungen der Ziele und Grundsätze hinaus verbindliche textliche Festlegungen zum Thema sowie deren Begründung. Die zeichnerischen Darstellungen sind nur im Zusammenhang mit den entsprechenden textlichen Festlegungen der Regionalpläne verbindlich. Für verbindliche Auskünfte sind die Regionalen Planungsverbände als Träger der Regionalplanung in Bayern zu konsultieren. Die Regionalplandaten dürfen nur mit den im jeweiligen Regionalplan entsprechenden Signaturen verwendet werden. Die Flächendarstellung der Regionalplandaten erfolgt ohne Grenzlinie. Die Darstellung der Signaturen u.a. von Vorrang- und Vorbehaltsgebieten ist nicht parzellenscharf. Das heißt, bei einer Übernahme der Signaturen aus dem Regionalplan im Maßstab 1:100.000 in andere Pläne bleibt die Zuordnung einzelner Bereiche bzw. Grundstücke in den Randbereichen der Signatur in der Regel interpretierbar. Eine Konkretisierung der Regionalplansignatur auf Ebene der Bauleitplanung erfolgt in Verantwortung der jeweiligen Gemeinde.	mit Einschränkung	Rauminformationssystem Bayern (RISBY), Bayerisches Staatsministerium, für Wirtschaft, Landesentwicklung und Energie, München. Stand: 17.10.2019	Projektende	-	PFV, § 21 NABEG

Unterlage	Unterkategorie / Erfassungskriterium	ID	Daten / Maßgebliche Datengrundlage	Abschnitt	Stand der Daten	Format	Bezugsquelle	Bestellt am...	Nutzungs- vereinbarung (ja/nein)	Kurzfassung der Nutzungsbedingung	Veröffentlichung erlaubt (ja / nein / mit Einschränkungen)	Lizenztex	Gültigkeit NVB Datum oder "Projektende" oder „unbegrenzt“	Bemerkung z. B. Angaben zur Verarbeitung der Daten	Projektphase
		10086	Regionalpläne BY: Vorranggebiet für Wasserversorgung	CD	10.11.2019	Shape	Bayerische Staatsministerium für Wirtschaft, Landesentwicklung und Energie (STMWi)	10.01.2019	ja	Daten der Regionalplanung, einem Instrument der Raumordnung, werden unter dem Aspekt der Überörtlichkeit erfasst. Bezugsmaßstab ist 1:100.000. Die Sichtbarkeit der Daten ist deshalb auf sinnvolle Maßstabsbereiche einzuschränken (1:15.000 bis 1:500.000). Eine Verwendung in anderen Maßstäben kann zu unzulässigen Ergebnissen führen. Eine Gewähr auf Vollständigkeit kann nicht gegeben werden. Die digitalisierten Darstellungen aus den 18 Regionalplänen ersetzen nicht die allein verbindlichen Originalfassungen der Regionalpläne. Regionalpläne beinhalten über die zeichnerischen Darstellungen der Ziele und Grundsätze hinaus verbindliche textliche Festlegungen zum Thema sowie deren Begründung. Die zeichnerischen Darstellungen sind nur im Zusammenhang mit den entsprechenden textlichen Festlegungen der Regionalpläne verbindlich. Für verbindliche Auskünfte sind die Regionalen Planungsverbände als Träger der Regionalplanung in Bayern zu konsultieren. Die Regionalplandaten dürfen nur mit den im jeweiligen Regionalplan entsprechenden Signaturen verwendet werden. Die Flächendarstellung der Regionalplandaten erfolgt ohne Grenzlinie. Die Darstellung der Signaturen u.a. von Vorrang- und Vorbehaltsgebieten ist nicht parzellenscharf. Das heißt, bei einer Übernahme der Signaturen aus dem Regionalplan im Maßstab 1:100.000 in andere Pläne bleibt die Zuordnung einzelner Bereiche bzw. Grundstücke in den Randbereichen der Signatur in der Regel interpretierbar. Eine Konkretisierung der Regionalplansignatur auf Ebene der Bauleitplanung erfolgt in Verantwortung der jeweiligen Gemeinde.	mit Einschränkung	Rauminformationssystem Bayern (RISBY), Bayerisches Staatsministerium für Wirtschaft, Landesentwicklung und Energie, München. Stand: 17.10.2019	Projektende	-	PFV, § 21 NABEG
		10087	Bayerisches Raumordnungskataster (ROK): Bebauungsplan Geltungsbereich (überarbeitet)	CD	10/17/2019	Shape	Bayerische Staatsministerium für Wirtschaft, Landesentwicklung und Energie (STMWi)	10.01.2019	ja	Daten der Regionalplanung, einem Instrument der Raumordnung, werden unter dem Aspekt der Überörtlichkeit erfasst. Bezugsmaßstab ist 1:100.000. Die Sichtbarkeit der Daten ist deshalb auf sinnvolle Maßstabsbereiche einzuschränken (1:15.000 bis 1:500.000). Eine Verwendung in anderen Maßstäben kann zu unzulässigen Ergebnissen führen. Eine Gewähr auf Vollständigkeit kann nicht gegeben werden. Die digitalisierten Darstellungen aus den 18 Regionalplänen ersetzen nicht die allein verbindlichen Originalfassungen der Regionalpläne. Regionalpläne beinhalten über die zeichnerischen Darstellungen der Ziele und Grundsätze hinaus verbindliche textliche Festlegungen zum Thema sowie deren Begründung. Die zeichnerischen Darstellungen sind nur im Zusammenhang mit den entsprechenden textlichen Festlegungen der Regionalpläne verbindlich. Für verbindliche Auskünfte sind die Regionalen Planungsverbände als Träger der Regionalplanung in Bayern zu konsultieren. Die Regionalplandaten dürfen nur mit den im jeweiligen Regionalplan entsprechenden Signaturen verwendet werden. Die Flächendarstellung der Regionalplandaten erfolgt ohne Grenzlinie. Die Darstellung der Signaturen u.a. von Vorrang- und Vorbehaltsgebieten ist nicht parzellenscharf. Das heißt, bei einer Übernahme der Signaturen aus dem Regionalplan im Maßstab 1:100.000 in andere Pläne bleibt die Zuordnung einzelner Bereiche bzw. Grundstücke in den Randbereichen der Signatur in der Regel interpretierbar. Eine Konkretisierung der Regionalplansignatur auf Ebene der Bauleitplanung erfolgt in Verantwortung der jeweiligen Gemeinde.	nein	Daten: ©BayStMWi (lt. Raumordnungskataster, Stand: 17/10/2019)	Projektende	-	PFV, § 21 NABEG
		10088	Bayerisches Raumordnungskataster (ROK): Bebauungsplan Geltungsbereich (Bestand)	CD	10/17/2019	Shape	Bayerische Staatsministerium für Wirtschaft, Landesentwicklung und Energie (STMWi)	10.01.2019	ja	Daten aus dem Raumordnungskataster sind nur zu o. g. Arbeitszwecken zu verwenden, d. h. die Daten als solche dürfen nicht veröffentlicht werden. Eine Weitergabe an Dritte erfolgt nicht. Die Daten werden vor dem Zugriff Dritter und Unberechtigter geschützt.	nein	Daten: ©BayStMWi (lt. Raumordnungskataster, Stand: 17/10/2019)	Projektende	-	PFV, § 21 NABEG
		10089	Bayerisches Raumordnungskataster (ROK): Abbau von Bodenschätzen (Bestand)	CD	10/17/2019	Shape	Bayerische Staatsministerium für Wirtschaft, Landesentwicklung und Energie (STMWi)	10.01.2019	ja	Daten aus dem Raumordnungskataster sind nur zu o. g. Arbeitszwecken zu verwenden, d. h. die Daten als solche dürfen nicht veröffentlicht werden. Eine Weitergabe an Dritte erfolgt nicht. Die Daten werden vor dem Zugriff Dritter und Unberechtigter geschützt.	nein	Daten: ©BayStMWi (lt. Raumordnungskataster, Stand: 17/10/2019)	Projektende	-	PFV, § 21 NABEG
		10090	Bayerisches Raumordnungskataster (ROK): Bannwald (Bestand)	CD	10/17/2019	Shape	Bayerische Staatsministerium für Wirtschaft, Landesentwicklung und Energie (STMWi)	10.01.2019	ja	Daten aus dem Raumordnungskataster sind nur zu o. g. Arbeitszwecken zu verwenden, d. h. die Daten als solche dürfen nicht veröffentlicht werden. Eine Weitergabe an Dritte erfolgt nicht. Die Daten werden vor dem Zugriff Dritter und Unberechtigter geschützt.	nein	Daten: ©BayStMWi (lt. Raumordnungskataster, Stand: 17/10/2019)	Projektende	-	PFV, § 21 NABEG
		10090	Bayerisches Raumordnungskataster (ROK): Bannwald (Planung)	CD	10/17/2019	Shape	Bayerische Staatsministerium für Wirtschaft, Landesentwicklung und Energie (STMWi)	10.01.2019	ja	Daten aus dem Raumordnungskataster sind nur zu o. g. Arbeitszwecken zu verwenden, d. h. die Daten als solche dürfen nicht veröffentlicht werden. Eine Weitergabe an Dritte erfolgt nicht. Die Daten werden vor dem Zugriff Dritter und Unberechtigter geschützt.	nein	Daten: ©BayStMWi (lt. Raumordnungskataster, Stand: 17/10/2019)	Projektende	-	PFV, § 21 NABEG
		10091	Bayerisches Raumordnungskataster (ROK): Erholungswald (Bestand)	CD	10/17/2019	Shape	Bayerische Staatsministerium für Wirtschaft, Landesentwicklung und Energie (STMWi)	10.01.2019	ja	Daten aus dem Raumordnungskataster sind nur zu o. g. Arbeitszwecken zu verwenden, d. h. die Daten als solche dürfen nicht veröffentlicht werden. Eine Weitergabe an Dritte erfolgt nicht. Die Daten werden vor dem Zugriff Dritter und Unberechtigter geschützt.	nein	Daten: ©BayStMWi (lt. Raumordnungskataster, Stand: 17/10/2019)	Projektende	-	PFV, § 21 NABEG
		10092	Bayerisches Raumordnungskataster (ROK): Qualifizierter Bebauungsplan (Bestand)	CD	10/17/2019	Shape	Bayerische Staatsministerium für Wirtschaft, Landesentwicklung und Energie (STMWi)	10.01.2019	ja	Daten aus dem Raumordnungskataster sind nur zu o. g. Arbeitszwecken zu verwenden, d. h. die Daten als solche dürfen nicht veröffentlicht werden. Eine Weitergabe an Dritte erfolgt nicht. Die Daten werden vor dem Zugriff Dritter und Unberechtigter geschützt.	nein	Daten: ©BayStMWi (lt. Raumordnungskataster, Stand: 17/10/2019)	Projektende	-	PFV, § 21 NABEG
		10093	Flächennutzungsplan (Bestand)	CD	10/17/2019	Shape	Bayerische Staatsministerium für Wirtschaft, Landesentwicklung und Energie (STMWi)	10.01.2019	ja	Daten aus dem Raumordnungskataster sind nur zu o. g. Arbeitszwecken zu verwenden, d. h. die Daten als solche dürfen nicht veröffentlicht werden. Eine Weitergabe an Dritte erfolgt nicht. Die Daten werden vor dem Zugriff Dritter und Unberechtigter geschützt.	nein	Daten: ©BayStMWi (lt. Raumordnungskataster, Stand: 17/10/2019)	Projektende	-	PFV, § 21 NABEG

Unterlage	Unterkategorie / Erfassungskriterium	ID	Daten / Maßgebliche Datengrundlage	Abschnitt	Stand der Daten	Format	Bezugsquelle	Bestellt am...	Nutzungs- vereinbarung (ja/nein)	Kurzfassung der Nutzungsbedingung	Veröffentlichung erlaubt (ja / nein / mit Einschränkungen)	Lizenztex	Gültigkeit NVB Datum oder "Projektende" oder „unbegrenzt“	Bemerkung z. B. Angaben zur Verarbeitung der Daten	Projektphase
		10094	Wildkatzenwegeplan	CD	12/31/2007	Shape	Bund für Umwelt und Naturschutz Deutschland e.V. (BUND)	9/26/2019	ja	Der BUND räumt folgende Nutzungsrechte ein: a) das Druckrecht, d. h. das Recht, die überlassenen Informationen zur Herstellung, Vervielfältigung und Verbreitung von Unterlagen, Heften und sonstigen Druckwerken zu nutzen; b) das Recht, die überlassenen Informationen in Form eines einfachen Viewers (ohne Bearbeitungs- oder Download-Möglichkeit durch Dritte) im Rahmen eines WEB-GIS-Auftrittes zu nutzen; c) das eingeschränkte Bearbeitungsrecht, d.h. das Recht, die Informationen unter Verwendung analoger, digitaler oder sonstiger Bearbeitungsmethoden wie folgt zu bearbeiten: Änderung der Darstellungsgröße (Vergrößerung, Verkleinerung, Bescheidung) ohne Veränderung des Inhalts, Zusammenfassung der Daten ohne Veränderung des Ergebnisses oder des Inhaltes, Zusammenfassung und Verschneidung der Daten oder einzelner Bestandteile mit anderen Datensätzen ohne Veränderung des Inhalts. Das Recht zu anderweitigen Änderungen an den Informationen verbleibt beim BUND.	ja	Quelle: BUND e. V.	Projektende	-	PFV, § 21 NABEG
		10102	Verwaltungsgrenzen Sachsen (Grenze Bundesland, Kreisgrenzen, Grenzen Verwaltungsgemeinschaften, Gemeindegrenzen)	G	09.03.2019	Shape	Staatsbetrieb Geobasisinformation und Vermessung Sachsen (GeoSN)	11.06.2019	nein	Die bereitgestellten Daten und Metadaten stehen für die kommerzielle und nicht kommerzielle Nutzung zur Verfügung. Datenlizenz Deutschland – Namensnennung – Version 2.0	ja	Geodaten Sachsen, dl-de/by-2-0	unbegrenzt	-	PFV, § 21 NABEG
		10103	Verwaltungsgrenzen Sachsen-Anhalt (Grenze Bundesland, Kreisgrenzen, Grenzen Verwaltungsgemeinschaften, Gemeindegrenzen)	G	06.01.2018	Shape	Landesamt für Vermessung und Geoinformation Sachsen-Anhalt	11.06.2019	nein	Die interne und externe Nutzung dieser Daten ist mit Nummer 4.9 ("Die Daten, für die in der Kostenverordnung für das amtliche Vermessungs- und Geoinformationswesen... der Basisbetrag 0 Euro beträgt, dürfen intern und extern genutzt werden.") der Nutzungsbedingungen erlaubt und kostenfrei. Die Daten dürfen kommerziell und nicht kommerziell für beliebige Zwecke bearbeitet und weiterverwendet (z. B. öffentlich zugänglich gemacht) werden.	ja	© GeoBasis-DE / LVermGeo LSA, 2019. Es gelten die Nutzungsbedingungen des LVermGeo LSA.	unbegrenzt	-	PFV, § 21 NABEG
		10104	CORINE Land Cover, Landnutzung, Landbedeckung	CD	7/29/2015	File-GDB	Umweltbundesamt (UBA)	11.05.2019	nein	kostenfrei. Die Daten dürfen kommerziell und nicht kommerziell für beliebige Zwecke bearbeitet und... werden.	ja	Quelle: © UBA	unbegrenzt	-	PFV, § 21 NABEG
		10105	Arten- und Biotopschutzprogramm Bayern (ABSP)	CD	/	Shape	Bayerisches Landesamt für Umwelt	11.05.2019	nein	/	ja	/	unbegrenzt	-	PFV, § 21 NABEG
		10106	Struktur- und Nutzungskartierung Bayern	CD				11.05.2019		Informationen verbleibt beim BUND.				Anfrage	PFV, § 21 NABEG
		10108	Potenzielle natürliche Vegetation von Bayern ÜK 500	CD	07.01.2012	Shape	Bayerisches Landesamt für Umwelt	11.05.2019	nein	/	ja	Datenquelle: Bayerisches Landesamt für Umwelt, www.lfu.bayern.de	unbegrenzt	-	PFV, § 21 NABEG
		10109	Forstliche Wuchsgebietsgliederung Bayerns	CD		Shape	Bayerische Landesanstalt für Wald und Forstwirtschaft	11.05.2019	ja	Der Nutzer darf analoge Vervielfältigungen der Daten bis zu einer Gesamtauflage von 100 Exemplaren herstellen und unentgeltlich an Dritte weitergeben. Die analoge Vervielfältigung zur internen Nutzung ist uneingeschränkt möglich.	ja	© Bayerische Forstverwaltung	unbegrenzt	-	PFV, § 21 NABEG
		10110	geplante Schutzgebiete (ROK)	CD	10/17/2019	Shape	Bayerische Staatsministerium für Wirtschaft, Landesentwicklung und Energie (STMWi)	10.01.2019	ja	Daten aus dem Raumordnungskataster sind nur zu o. g. Arbeitszwecken zu verwenden, d. h. die Daten als solche dürfen nicht veröffentlicht werden. Eine Weitergabe an Dritte erfolgt nicht. Die Daten werden vor dem Zugriff Dritter und Unberechtigter geschützt.	nein	Daten: ©BayStMWi (lt. Raumordnungskataster, Stand: 17/10/2019)	Projektende	-	PFV, § 21 NABEG
		10113	Forsteinrichtungsdaten	CD	07.01.2018	File-GDB	Bayerische Staatsforsten	11/22/2019	ja	"Das eingeschränkte Nutzungsrecht umfasst das Recht, die Daten und Datenbestände zu verarbeiten, zu verändern, zu erweitern und zu löschen, den Quelltext anzuwenden, zu verändern, zu erweitern und zu löschen sowie die IT-Anwendung zu nutzen... Eine darüber hinaus gehende Nutzung sowie die Weitergabe an Dritte ist nur nach vorheriger ... Genehmigung des Lizenzgebers zulässig."	mit Einschränkung	© Bayerische Forstverwaltung	/	-	PFV, § 21 NABEG
		10114	Daten zu Bebauungsplänen und Flächennutzungsplänen aus den BayernAtlas	CD			Bayerisches Staatsministerium der Finanzen und für Heimat / Landesamt für Digitalisierung, Breitband und Vermessung	11/22/2019	nein	/	ja			-	PFV, § 21 NABEG
		10115	Trinkwasserschutzgebiete TWSZ Planung aus ROK	CD	-	Shape	Regierung Niederbayern	11.11.2019	nein	/	ja	/	/	-	PFV, § 21 NABEG
		10133	Naturräumliche Gliederung Bayern	CD		Shape	Bayerisches Landesamt für Umwelt	12.11.2019	nein	/	ja	Datenquelle: Bayerisches Landesamt für Umwelt, www.lfu.bayern.de	/	-	PFV, § 21 NABEG
		10157	Stromdaten Bayernwerk	CD		TIFF + Shape	Bayernwerk	1/13/2020	nein	/	ja	/	/	-	PFV, § 21 NABEG
		10171	Zustandsbewertung Grundwasserkörper (WRRL- Daten 2. BWZ (2015-2021))	CD		Shape	Bayerisches Landesamt für Umwelt	12.05.2019	ja	Die aufgeführten Datensätze dürfen für den angegebenen Verwendungszweck veröffentlicht werden.	ja	Datenquelle: Bayerisches Landesamt für Umwelt, www.lfu.bayern.de	Projektende	-	PFV, § 21 NABEG

Unterlage	Unterkategorie / Erfassungskriterium	ID	Daten / Maßgebliche Datengrundlage	Abschnitt	Stand der Daten	Format	Bezugsquelle	Bestellt am...	Nutzungs- vereinbarung (ja/nein)	Kurzfassung der Nutzungsbedingung	Veröffentlichung erlaubt (ja / nein / mit Einschränkungen)	Lizenztext für Karte	Gültigkeit NVB Datum oder "Projektende" oder „unbegrenzt“	Bemerkung z. B. Angaben zur Verarbeitung der Daten	Projektphase
		10172	Floristische Kartierung	CD		Shape	Bayerisches Landesamt für Umwelt	11.11.2019	ja	Die aufgeführten Datensätze dürfen mit Einhaltung der nachfolgenden Beschränkungen für den angegebenen Verwendungszweck veröffentlicht werden: 1. Keine Veröffentlichung der Daten mit Punktkoordinaten bzw. mit genauer Ortsbeschreibung. Das bedeutet, vor einer geplanten Veröffentlichung sind die Punktkoordinaten zu entfernen und die Fundortbeschreibungen zu überprüfen und im Zweifel ebenfalls zu entfernen. 2. Im Falle der Kartendarstellung müssen die Koordinaten vor einer Veröffentlichung auf 2 Kommastellen anonymisiert werden, so das eine punktgenaue Lokalisierung ausgeschlossen ist	mit Einschränkung	Datenquelle: Bayerisches Landesamt für Umwelt, www.lfu.bayern.de	Projektende	-	PFV, § 21 NABEG
		10186	Messnetz Zustandsbewertung FWK 2. BWP	CD		Shape	Bayerisches Landesamt für Umwelt	1/29/2020	ja	Das übertragene Nutzungsrecht schließt die Veröffentlichung der Daten und/ oder damit erzeugter digitaler und analoger Darstellungen in Publikationen, Ausstellungen, Internet-Angebot etc. mit ein, soweit diese dem vereinbarten Verwendungszweck dienen.	ja	Geobasisdaten © Bayerische Vermessungsverwaltung 2020	03.09.2023	-	PFV, § 21 NABEG
		10221	Boden- und Baudenkmäler	CD	2/13/2020	Shape	Bayerisches Landesamt für Denkmalpflege	1/15/2020	ja	... Eine digitale und analoge Veröffentlichung ... ist grundsätzlich zulässig. Es gelten jedoch folgende Einschränkungen: ... Eine Veröffentlichung der Bereiche, in denen Bodendenkmäler vermutet... wird zugestimmt, wenn in Karten- und Tabellenform der Begriff Archäologische Relevanzflächen verwendet wird.	ja	Die Bayerische Denkmalliste ist das nachrichtliche Verzeichnis der Bau- und Bodendenkmäler. Die Denkmaleigenschaft - und damit der gesetzliche Schutz- und Erhaltungsanspruch - wird in Art. I BayDSchG definiert und hängt nicht von der Eintragung in die Denkmalliste ab. Auch Objekte, die nicht in der Denkmalliste verzeichnet sind, können Denkmäler sein. Die Liste liegt in Auszügen auch bei den Unteren Denkmalschutzbehörden aus. Verbindliche Auskunft erteilt bei berechtigtem Interesse allein das Bayerische Landesamt für Denkmalpflege auf schriftliche Anfrage.	Projektende	-	PFV, § 21 NABEG
		10257	Übersichtsbodenkarte 1:25.000 (ÜBK25)	CD	2/21/2020	Shape	Bayerisches Landesamt für Umwelt	03.12.2020	ja	Die Nutzung der Daten umfasst die interne und externe Verwertung. Wobei bei der externen Verwertung die Einbindung in ein öffentliches WebGIS, in Dokument-Anlagen und Arbeitskarten umfasst. Das übertragene Nutzungsrecht schließt die Veröffentlichung der Daten und/ oder damit erzeugter digitaler und analoger Darstellungen in Publikationen, Ausstellungen, Internet-Angebot etc. mit ein, soweit diese dem vereinbarten Verwendungszweck dienen.	ja	Bayerisches Landesamt für Umwelt, www.lfu.bayern.de	12/31/2021	-	PFV, § 21 NABEG
		10260	KWF-Rettungspunkte	CD	10/23/2019	Shape	Kuratorium für Waldarbeit und Forsttechnik e.V. (KWF) Telefon 49 6078 785 0	3/24/2020	nein	-	ja	© KWF-Rettungspunkte v2.7, Bayerische Forstverwaltung, Bayerische Staatsforsten, www.rettungspunkte-forst.de	unbegrenzt	-	PFV, § 21 NABEG
		10262	Artenhilfsprogramm Botanik	CD	/	-	/	3/27/2020	-	-	/	/	/	-	PFV, § 21 NABEG
		10263	Artenhilfsprogramm Zoologie	CD	/	-	/	3/27/2020	-	-	/	/	/	-	PFV, § 21 NABEG
		10293	Wasserwirtschaftsämtler WWA, Grenzen Zuständigkeit	CD		File-GDB	Arcadis Germany GmbH	/	nein	-	/	/	/	-	PFV, § 21 NABEG
		10072	ATKIS: DLM25	CD	01.01.2020	Shape	Landesamt für Digitalisierung, Breitband und Vermessung	5/13/2020	ja	Der Lizenznehmer darf die Daten auf Ausstellungen und eigenen Veranstaltungen präsentieren.	ja	Geobasisdaten: Bayerische Vermessungsverwaltung Nr. 1910-658	Projektende	-	PFV, § 21 NABEG
		10356	Erosionsatlas Bayern	CD	08.01.2020	TIFF + Shape	Bayerisches Landesamt für Landwirtschaft	6/15/2020	ja	a) Die Erklärende räumt den Begünstigten ein einfaches, zeitlich und räumlich unbeschränktes Nutzungsrecht an den überlassenen Informationen für das Projekt ein...c) Die Erklärende erteilt hiermit ihre Zustimmung, dass die Informationen im Zusammenhang mit dem Projekt "SuedOstLink" an Dritte überlassen werden dürfen. Dies gilt insbesondere für eine Überlassung an Dienstleister der Begünstigten, die mit der Erstellung von Unterlagen im Zuge der Bundesfachplanung beauftragt sind sowie an die Bundesnetzagentur, die als Aufsichtsbehörde der Begünstigten, die Maßnahme „SuedOstlink“ prüft und genehmigt. d) Ferner räumt die Erklärende den Begünstigten hiermit das Recht ein, die überlassenen Informationen im Rahmen des Projekts „SuedOstlink“ zu vervielfältigen und zu veröffentlichen.	ja	LfL-Erosionsatlas 2018 (Stand: August 2020)	/	-	PFV, § 21 NABEG
		10357	Ostbayernring OBR Kartierergebnisse	CD	2014 - 2017 (u.a. als Attribut)	Shape	TNL Energie GmbH ifuplan	6/17/2020	nein	/	ja	/	/	-	PFV, § 21 NABEG
		10359	grundwasserabhängige Landökosysteme	CD	12.01.2020		Bayerisches Landesamt für Umwelt	6/22/2020	ja	Das übertragene Nutzungsrecht schließt die Veröffentlichung der Daten und/ oder damit erzeugter digitaler und analoger Darstellungen in Publikationen, Ausstellungen, Internet-Angebot etc. mit ein, soweit diese dem vereinten Verwendungszweck dienen.	ja	Datenquelle: Bayerisches Landesamt für Umwelt, www.lfu.bayern.de	/	-	PFV, § 21 NABEG

Unterlage	Unterkategorie / Erfassungskriterium	ID	Daten / Maßgebliche Datengrundlage	Abschnitt	Stand der Daten	Format	Bezugsquelle	Bestellt am...	Nutzungs- vereinbarung (ja/nein)	Kurzfassung der Nutzungsbedingung	Veröffentlichung erlaubt (ja / nein / mit Einschränkungen)	Lizenztext für Karte	Gültigkeit NVB Datum oder "Projektende" oder „unbegrenzt“	Bemerkung z. B. Angaben zur Verarbeitung der Daten	Projektphase
		10360	Wasserabhängige Natura 2000-Gebiete	CD	04.01.2016	Shape	Bayerisches Landesamt für Umwelt	6/22/2020	ja	Das übertragene Nutzungsrecht schließt die Veröffentlichung der Daten und/ oder damit erzeugter digitaler und analoger Darstellungen in Publikationen, Ausstellungen, Internet-Angebot etc. mit ein, soweit diese dem vereinten Verwendungszweck dienen.	ja	Datenquelle: Bayerisches Landesamt für Umwelt, www.lfu.bayern.de	/	-	PFV, § 21 NABEG
			Vogelschutzgebiete												
		10360	Wasserabhängige Natura 2000-Gebiete	CD	12.01.2019	Shape	Bayerisches Landesamt für Umwelt	6/22/2020	ja	Das übertragene Nutzungsrecht schließt die Veröffentlichung der Daten und/ oder damit erzeugter digitaler und analoger Darstellungen in Publikationen, Ausstellungen, Internet-Angebot etc. mit ein, soweit diese dem vereinten Verwendungszweck dienen.	ja	Datenquelle: Bayerisches Landesamt für Umwelt, www.lfu.bayern.de	/	-	PFV, § 21 NABEG
			FFH-Gebiete												
		10530	archäologische Relevanzflächen (Vermutungsflächen)	CD	7/13/2020	Shape	Bayerisches Landesamt für Denkmalpflege	5/18/2020	ja	... Eine digitale und analoge Veröffentlichung ... ist grundsätzlich zulässig. Es gelten jedoch folgende Einschränkungen: ... Eine Veröffentlichung der Bereiche, in denen Bodendenkmäler vermutet... wird zugestimmt, wenn in Karten- und Tabellenform der Begriff Archäologische Relevanzflächen verwendet wird.	ja	Die Bayerische Denkmalliste ist das nachrichtliche Verzeichnis der Bau- und Bodendenkmäler. Die Denkmaleigenschaft - und damit der gesetzliche Schutz- und Erhaltungsanspruch - wird in Art. I BayDSchG definiert und hängt nicht von der Eintragung in die Denkmalliste ab. Auch Objekte, die nicht in der Denkmalliste verzeichnet sind, können Denkmäler sein. Die Liste liegt in Auszügen auch bei den Unteren Denkmalschutzbehörden aus. Verbindliche Auskunft erteilt bei berechtigtem Interesse allein das Bayerische Landesamt für Denkmalpflege auf schriftliche Anfrage.	Projektende	-	PFV, § 21 NABEG
		10532	festgesetzte und vorläufig gesicherte Überschwemmungsgebiete	CD	06.01.2020	Shape	Bayerisches Landesamt für Umwelt	7/16/2020	ja	Das übertragene Nutzungsrecht schließt die Veröffentlichung der Daten und/ oder damit erzeugter digitaler und analoger Darstellungen in Publikationen, Ausstellungen, Internet-Angebot etc. mit ein, soweit diese dem vereinten Verwendungszweck dienen.	ja	Bayerisches Landesamt für Umwelt, www.lfu.bavern.de	Projektende	-	PFV, § 21 NABEG
		10532	Hochwassergefahrenflächen HQ100, HQextrem, HQhäufig	CD	06.01.2020	Shape	Bayerisches Landesamt für Umwelt	7/16/2020	ja	Das übertragene Nutzungsrecht schließt die Veröffentlichung der Daten und/ oder damit erzeugter digitaler und analoger Darstellungen in Publikationen, Ausstellungen, Internet-Angebot etc. mit ein, soweit diese dem vereinten Verwendungszweck dienen.	ja	Bayerisches Landesamt für Umwelt, www.lfu.bavern.de	Projektende	-	PFV, § 21 NABEG
		10533	Gewässerrandstreifen für Fließgewässer	CD	06.01.2020	Shape	Bayerisches Landesamt für Umwelt	08.06.2020	ja	Das übertragene Nutzungsrecht schließt die Veröffentlichung der Daten und/ oder damit erzeugter digitaler und analoger Darstellungen in Publikationen, Ausstellungen, Internet-Angebot etc. mit ein, soweit diese dem vereinten Verwendungszweck dienen.	ja	Bayerisches Landesamt für Umwelt, www.lfu.bavern.de	Projektende	-	PFV, § 21 NABEG
		10533	Gewässerrandstreifen für stehende Gewässer	CD	06.01.2020	Shape	Bayerisches Landesamt für Umwelt	08.06.2020	ja	Das übertragene Nutzungsrecht schließt die Veröffentlichung der Daten und/ oder damit erzeugter digitaler und analoger Darstellungen in Publikationen, Ausstellungen, Internet-Angebot etc. mit ein, soweit diese dem vereinten Verwendungszweck dienen.	ja	Bayerisches Landesamt für Umwelt, www.lfu.bavern.de	Projektende	-	PFV, § 21 NABEG
		10534	Gewässerstrukturdaten für Fließgewässer und Seen	CD	06.01.2020	Shape	Bayerisches Landesamt für Umwelt	08.06.2020	ja	Das übertragene Nutzungsrecht schließt die Veröffentlichung der Daten und/ oder damit erzeugter digitaler und analoger Darstellungen in Publikationen, Ausstellungen, Internet-Angebot etc. mit ein, soweit diese dem vereinten Verwendungszweck dienen.	ja	Bayerisches Landesamt für Umwelt, www.lfu.bavern.de	Projektende	-	PFV, § 21 NABEG
		10054	Ökokontoflächen	CD	07.07.2020	Shape	Bayerisches Landesamt für Umwelt	8/19/2020	nein	Hinweise für die Nutzung von FIN-View und der Daten aus FIS-Natur: Den bayerischen Naturschutzbehörden ist es allerdings für die Abwicklung eigener Projekte erlaubt, die Daten aus FIS-Natur für ein konkretes Projektgebiet und für die Laufzeit des Projektes an ihre Auftragnehmer weiterzugeben. Teilweise ist hierfür eine Vereinbarung mit dem Auftragnehmer zur Nutzung der Daten abzuschließen (Verpflichtungserklärung).	ja	Datenquelle: © Bayerisches Landesamt für Umwelt, www.lfu.bayern.de	unbegrenzt	-	PFV, § 21 NABEG

Unterlage	Unterkategorie / Erfassungskriterium	ID	Daten / Maßgebliche Datengrundlage	Abschnitt	Stand der Daten	Format	Bezugsquelle	Bestellt am...	Nutzungs- vereinbarung (ja/nein)	Kurzfassung der Nutzungsbedingung	Veröffentlichung erlaubt (ja / nein / mit Einschränkungen)	Lizenztex	Gültigkeit NVB Datum oder "Projektende" oder „unbegrenzt“	Bemerkung z. B. Angaben zur Verarbeitung der Daten	Projektphase
		10536	Waldfunktionen (Boden- und Sturmschutzwälder) nach Art. 10 BayWaldG	CD	07.07.2020	Shape	Bayerische Staatsministerium für Wirtschaft, Landesentwicklung und Energie (STMWI)	8/21/2020	ja	Daten der Regionalplanung, einem Instrument der Raumordnung, werden unter dem Aspekt der Überörtlichkeit erfasst. Bezugsmaßstab ist 1:100.000. Die Sichtbarkeit der Daten ist deshalb auf sinnvolle Maßstabsbereiche einzuschränken (1:15.000 bis 1:500.000). Eine Verwendung in anderen Maßstäben kann zu unzulässigen Ergebnissen führen. Eine Gewähr auf Vollständigkeit kann nicht gegeben werden. Die digitalisierten Darstellungen aus den 18 Regionalplänen ersetzen nicht die allein verbindlichen Originalfassungen der Regionalpläne. Regionalpläne beinhalten über die zeichnerischen Darstellungen der Ziele und Grundsätze hinaus verbindliche textliche Festlegungen zum Thema sowie deren Begründung. Die zeichnerischen Darstellungen sind nur im Zusammenhang mit den entsprechenden textlichen Festlegungen der Regionalpläne verbindlich. Für verbindliche Auskünfte sind die Regionalen Planungsverbände als Träger der Regionalplanung in Bayern zu konsultieren. Die Regionalplandaten dürfen nur mit den im jeweiligen Regionalplan entsprechenden Signaturen verwendet werden. Die Flächendarstellung der Regionalplandaten erfolgt ohne Grenzlinie. Die Darstellung der Signaturen u.a. von Vorrang- und Vorbehaltsgebieten ist nicht parzellenscharf. Das heißt, bei einer Übernahme der Signaturen aus dem Regionalplan im Maßstab 1:100.000 in andere Pläne bleibt die Zuordnung einzelner Bereiche bzw. Grundstücke in den Randbereichen der Signatur in der Regel interpretierbar. Eine Konkretisierung der Regionalplansignatur auf Ebene der Bauleitplanung erfolgt in Verantwortung der jeweiligen Gemeinde.	nein	©BayStMWi (lt. Raumordnungskataster, Stand: 26.08.2020	/	-	PFV, § 21 NABEG
		10537	Regionalpläne BY: Regionale Grünzüge	CD	09.09.2020	Shape	Bayerische Staatsministerium für Wirtschaft, Landesentwicklung und Energie (STMWI)	09.07.2020	ja	Daten der Regionalplanung, einem Instrument der Raumordnung, werden unter dem Aspekt der Überörtlichkeit erfasst. Bezugsmaßstab ist 1:100.000. Die Sichtbarkeit der Daten ist deshalb auf sinnvolle Maßstabsbereiche einzuschränken (1:15.000 bis 1:500.000). Eine Verwendung in anderen Maßstäben kann zu unzulässigen Ergebnissen führen. Eine Gewähr auf Vollständigkeit kann nicht gegeben werden. Die digitalisierten Darstellungen aus den 18 Regionalplänen ersetzen nicht die allein verbindlichen Originalfassungen der Regionalpläne. Regionalpläne beinhalten über die zeichnerischen Darstellungen der Ziele und Grundsätze hinaus verbindliche textliche Festlegungen zum Thema sowie deren Begründung. Die zeichnerischen Darstellungen sind nur im Zusammenhang mit den entsprechenden textlichen Festlegungen der Regionalpläne verbindlich. Für verbindliche Auskünfte sind die Regionalen Planungsverbände als Träger der Regionalplanung in Bayern zu konsultieren. Die Regionalplandaten dürfen nur mit den im jeweiligen Regionalplan entsprechenden Signaturen verwendet werden. Die Flächendarstellung der Regionalplandaten erfolgt ohne Grenzlinie. Die Darstellung der Signaturen u.a. von Vorrang- und Vorbehaltsgebieten ist nicht parzellenscharf. Das heißt, bei einer Übernahme der Signaturen aus dem Regionalplan im Maßstab 1:100.000 in andere Pläne bleibt die Zuordnung einzelner Bereiche bzw. Grundstücke in den Randbereichen der Signatur in der Regel interpretierbar. Eine Konkretisierung der Regionalplansignatur auf Ebene der Bauleitplanung erfolgt in Verantwortung der jeweiligen Gemeinde.	mit Einschränkung	Rauminformationssystem Bayern (RISBY),Stand 09.09.2020. Bayerisches Staatsministerium, für Wirtschaft, Landesentwicklung und Energie, München	Projektende	-	PFV, § 21 NABEG
		10538	Regionalpläne BY: Trenngrün	CD	09.09.2020	Shape	Bayerische Staatsministerium für Wirtschaft, Landesentwicklung und Energie (STMWI)	09.07.2020	ja	Daten der Regionalplanung, einem Instrument der Raumordnung, werden unter dem Aspekt der Überörtlichkeit erfasst. Bezugsmaßstab ist 1:100.000. Die Sichtbarkeit der Daten ist deshalb auf sinnvolle Maßstabsbereiche einzuschränken (1:15.000 bis 1:500.000). Eine Verwendung in anderen Maßstäben kann zu unzulässigen Ergebnissen führen. Eine Gewähr auf Vollständigkeit kann nicht gegeben werden. Die digitalisierten Darstellungen aus den 18 Regionalplänen ersetzen nicht die allein verbindlichen Originalfassungen der Regionalpläne. Regionalpläne beinhalten über die zeichnerischen Darstellungen der Ziele und Grundsätze hinaus verbindliche textliche Festlegungen zum Thema sowie deren Begründung. Die zeichnerischen Darstellungen sind nur im Zusammenhang mit den entsprechenden textlichen Festlegungen der Regionalpläne verbindlich. Für verbindliche Auskünfte sind die Regionalen Planungsverbände als Träger der Regionalplanung in Bayern zu konsultieren. Die Regionalplandaten dürfen nur mit den im jeweiligen Regionalplan entsprechenden Signaturen verwendet werden. Die Flächendarstellung der Regionalplandaten erfolgt ohne Grenzlinie. Die Darstellung der Signaturen u.a. von Vorrang- und Vorbehaltsgebieten ist nicht parzellenscharf. Das heißt, bei einer Übernahme der Signaturen aus dem Regionalplan im Maßstab 1:100.000 in andere Pläne bleibt die Zuordnung einzelner Bereiche bzw. Grundstücke in den Randbereichen der Signatur in der Regel interpretierbar. Eine Konkretisierung der Regionalplansignatur auf Ebene der Bauleitplanung erfolgt in Verantwortung der jeweiligen Gemeinde.	mit Einschränkung	Rauminformationssystem Bayern (RISBY),Stand 09.09.2020. Bayerisches Staatsministerium, für Wirtschaft, Landesentwicklung und Energie, München	Projektende	-	PFV, § 21 NABEG

Unterlage	Unterkategorie / Erfassungskriterium	ID	Daten / Maßgebliche Datengrundlage	Abschnitt	Stand der Daten	Format	Bezugsquelle	Bestellt am...	Nutzungs- vereinbarung (ja/nein)	Kurzfassung der Nutzungsbedingung	Veröffentlichung erlaubt (ja / nein / mit Einschränkungen)	Lizenztex	Gültigkeit NVB Datum oder "Projektende" oder „unbegrenzt“	Bemerkung z. B. Angaben zur Verarbeitung der Daten	Projektphase
		10545	Lärm an Hauptverkehrsstraßen - Pegelraster LDEN	CD	01.01.2017	TIFF	Bayerisches Landesamt für Umwelt	09.09.2020	ja	Das übertragene Nutzungsrecht schließt die Veröffentlichung der Daten und/ oder damit erzeugter digitaler und analoger Darstellungen in Publikationen, Ausstellungen, Internet-Angebot etc. mit ein, soweit diese dem vereinbarten Verwendungszweck dienen. Eine Weitergabe des Datenbestandes oder Teilen davon auch in analoger Form an Dritte, ist ausschließlich zur Erfüllung des oben angegebenen Verwendungszwecks zulässig. In diesem Fall verpflichtet sich die/ der Nutzungsberechtigte, dem Dritten jede anderweitige Nutzung, Vorhaltung nach Zweckerreichung oder die Weitergabe der Daten ausdrücklich zu untersagen und die Einhaltung dieser Bestimmungen zu überprüfen.	ja	Datenquelle: Bayerisches Landesamt für Umwelt, www.lfu.bayern.de	12/31/2022	-	PFV, § 21 NABEG
		10546	Lärm an Hauptverkehrsstraßen - Isophone LDEN 67 dB(A)	CD	01.01.2017	File-GDB	Bayerisches Landesamt für Umwelt	09.09.2020	ja	Das übertragene Nutzungsrecht schließt die Veröffentlichung der Daten und/ oder damit erzeugter digitaler und analoger Darstellungen in Publikationen, Ausstellungen, Internet-Angebot etc. mit ein, soweit diese dem vereinbarten Verwendungszweck dienen. Eine Weitergabe des Datenbestandes oder Teilen davon auch in analoger Form an Dritte, ist ausschließlich zur Erfüllung des oben angegebenen Verwendungszwecks zulässig. In diesem Fall verpflichtet sich die/ der Nutzungsberechtigte, dem Dritten jede anderweitige Nutzung, Vorhaltung nach Zweckerreichung oder die Weitergabe der Daten ausdrücklich zu untersagen und die Einhaltung dieser Bestimmungen zu überprüfen.	ja	Datenquelle: Bayerisches Landesamt für Umwelt, www.lfu.bayern.de	12/31/2022	-	PFV, § 21 NABEG
		10547	Lärm an Hauptverkehrsstraßen - Pegelraster Lnight	CD	01.01.2017	TIFF	Bayerisches Landesamt für Umwelt	09.09.2020	ja	Das übertragene Nutzungsrecht schließt die Veröffentlichung der Daten und/ oder damit erzeugter digitaler und analoger Darstellungen in Publikationen, Ausstellungen, Internet-Angebot etc. mit ein, soweit diese dem vereinbarten Verwendungszweck dienen. Eine Weitergabe des Datenbestandes oder Teilen davon auch in analoger Form an Dritte, ist ausschließlich zur Erfüllung des oben angegebenen Verwendungszwecks zulässig. In diesem Fall verpflichtet sich die/ der Nutzungsberechtigte, dem Dritten jede anderweitige Nutzung, Vorhaltung nach Zweckerreichung oder die Weitergabe der Daten ausdrücklich zu untersagen und die Einhaltung dieser Bestimmungen zu überprüfen.	ja	Datenquelle: Bayerisches Landesamt für Umwelt, www.lfu.bayern.de	12/31/2022	-	PFV, § 21 NABEG
		10548	Lärm an Hauptverkehrsstraßen - Isophone LNight 57 dB(A)	CD	01.01.2017	File-GDB	Bayerisches Landesamt für Umwelt	09.09.2020	ja	Das übertragene Nutzungsrecht schließt die Veröffentlichung der Daten und/ oder damit erzeugter digitaler und analoger Darstellungen in Publikationen, Ausstellungen, Internet-Angebot etc. mit ein, soweit diese dem vereinbarten Verwendungszweck dienen. Eine Weitergabe des Datenbestandes oder Teilen davon auch in analoger Form an Dritte, ist ausschließlich zur Erfüllung des oben angegebenen Verwendungszwecks zulässig. In diesem Fall verpflichtet sich die/ der Nutzungsberechtigte, dem Dritten jede anderweitige Nutzung, Vorhaltung nach Zweckerreichung oder die Weitergabe der Daten ausdrücklich zu untersagen und die Einhaltung dieser Bestimmungen zu überprüfen.	ja	Datenquelle: Bayerisches Landesamt für Umwelt, www.lfu.bayern.de	12/31/2022	-	PFV, § 21 NABEG
		10549	Lärm an Hauptverkehrsstraßen - Lärmschutzeinrichtungen	CD	01.01.2017	File-GDB	Bayerisches Landesamt für Umwelt	09.09.2020	ja	Das übertragene Nutzungsrecht schließt die Veröffentlichung der Daten und/ oder damit erzeugter digitaler und analoger Darstellungen in Publikationen, Ausstellungen, Internet-Angebot etc. mit ein, soweit diese dem vereinbarten Verwendungszweck dienen. Eine Weitergabe des Datenbestandes oder Teilen davon auch in analoger Form an Dritte, ist ausschließlich zur Erfüllung des oben angegebenen Verwendungszwecks zulässig. In diesem Fall verpflichtet sich die/ der Nutzungsberechtigte, dem Dritten jede anderweitige Nutzung, Vorhaltung nach Zweckerreichung oder die Weitergabe der Daten ausdrücklich zu untersagen und die Einhaltung dieser Bestimmungen zu überprüfen.	ja	Datenquelle: Bayerisches Landesamt für Umwelt, www.lfu.bayern.de	12/31/2022	-	PFV, § 21 NABEG
		10550	Umgebungslärmkartierung an Schienenwegen von Eisenbahnen des Bundes, Lärmkarte LDEN, Lnight	CD		WFS	Eisenbahn-Bundesamt	9/15/2020	nein	Die bereitgestellten Daten und Metadaten stehen für die kommerzielle und nicht kommerzielle Nutzung zur Verfügung. Datenlizenz Deutschland – Namensnennung – Version 2.0	ja	/	unbegrenzt	Zuschnitt auf 80-km-Kapsel	PFV, § 21 NABEG
		10558	Ostbayernring OBR Kompensationsmaßnahmen Planung	CD	2017	Shape	TNL Energie GmbH ifuplan	/	nein	/	ja	/	/	-	PFV, § 21 NABEG
		10089	Bayerisches Raumordnungskataster (ROK): Abbau von Bodenschätzen, geplant	CD	01.05.2021	Shape	Bayerische Staatsministerium für Wirtschaft, Landesentwicklung und Energie (STMWI)	12.03.2020	ja	Daten aus dem Raumordnungskataster sind nur zu o. g. Arbeitszwecken zu verwenden, d. h. die Daten als solche dürfen nicht veröffentlicht werden.	nein	Daten: ©BayStMWi (lt. Raumordnungskataster, Stand: 05.01.2021)	Projektende	-	PFV, § 21 NABEG
		10587	Moorbodenkarte	CD	07.06.2020	Shape	Bayerisches Landesamt für Umwelt	01.05.2021	ja	Das übertragene Nutzungsrecht schließt die Veröffentlichung der Daten und/ oder damit erzeugter digitaler und analoger Darstellungen in Publikationen, Ausstellungen, Internet-Angebot etc. mit ein, soweit diese dem vereinbarten Verwendungszweck dienen.	ja	Bayerisches Landesamt für Umwelt, www.lfu.bayern.de	12/31/2022	Zuschnitt auf 80-km-Kapsel	PFV, § 21 NABEG
		10716	Bayerisches Raumordnungskataster (ROK): Themen Satzungen gem. §§ 34 und 35	CD		Shape	Bayerische Staatsministerium für Wirtschaft, Landesentwicklung und Energie (STMWI)	2/17/2021	ja	Daten aus dem Raumordnungskataster sind nur zu o. g. Arbeitszwecken zu verwenden, d. h. die Daten als solche dürfen nicht veröffentlicht werden.	nein	Daten: ©BayStMWi (lt. Raumordnungskataster, Stand: 17.02.2021)	Projektende	-	PFV, § 21 NABEG
		10017	WMS-Dienst DTK25	CD	aktuell	WMS	Bundesamt für Kartographie und Geodäsie	/	ja	Der Lizenznehmer darf die Daten auf Ausstellungen und eigenen Veranstaltungen präsentieren. Die Geodaten dürfen in Form von jährlich max. 100 analogen Vervielfältigungen bis zum Format DIN A3 kostenfrei weitergegeben werden.	ja	© GeoBasis-DE / BKG 2022	Projektende	-	PFV, § 21 NABEG
		10017	WMS-Dienst DTK50	CD	aktuell	WMS	Bundesamt für Kartographie und Geodäsie	/	ja	Der Lizenznehmer darf die Daten auf Ausstellungen und eigenen Veranstaltungen präsentieren. Die Geodaten dürfen in Form von jährlich max. 100 analogen Vervielfältigungen bis zum Format DIN A3 kostenfrei weitergegeben werden.	ja	© GeoBasis-DE / BKG 2022	Projektende	-	PFV, § 21 NABEG

Unterlage	Unterkategorie / Erfassungskriterium	ID	Daten / Maßgebliche Datengrundlage	Abschnitt	Stand der Daten	Format	Bezugsquelle	Bestellt am...	Nutzungs- vereinbarung (ja/nein)	Kurzfassung der Nutzungsbedingung	Veröffentlichung erlaubt (ja / nein / mit Einschränkungen)	Lizenztext für Karte	Gültigkeit NVB Datum oder "Projektende" oder „unbegrenzt“	Bemerkung z. B. Angaben zur Verarbeitung der Daten	Projektphase
		10026	ALKIS: Gemarkungsgrenzen	CD	3/25/2021	Shape	LDBV, geliefert über TenneT	03.09.2021	ja	Auszug DNV: Der Lizenznehmer darf die Daten auf Ausstellungen und eigenen Veranstaltungen präsentieren. Der Lizenznehmer darf eine einzige, nicht georeferenzierte, ausschließlich pixelstrukturierte Darstellung der Daten, entweder als statisches Bild oder als PDFDokument bis zum Format DIN A 3, öffentlich zugänglich machen, wenn der Zugang zur Webseite kostenfrei ist, der Umfang der Daten 1 Mio. Pixel nicht überschreitet. Der Lizenznehmer darf eine einzige Darstellung der Daten als PDFDokument oder in analoger Form nach Maßgabe von Nr. 3.2 bis zu einer Stückzahl von 100 Exemplaren unentgeltlich verbreiten. Hinweise TenneT: im WebGIS nicht veröffentlichen (keine verpflichtende Veröffentlichung), Begrenzung von DIN A3 und 100 Stück gilt nicht	ja	Geobasisdaten: Bayerische Vermessungsverwaltung	Projektende	-	PFV, § 21 NABEG
		10724	Bodendauerbeobachtung	CD	3/24/2021	Shape	Bayerisches Landesamt für Umwelt	2/24/2021	ja	Das übertragene Nutzungsrecht schließt die Veröffentlichung der Daten und/ oder damit erzeugter digitaler und analoger Darstellungen in Publikationen, Ausstellungen, Internet-Angebot etc. mit ein, soweit diese dem vereinbarten Verwendungszweck dienen.	ja	Bayerisches Landesamt für Umwelt, www.lfu.bayern.de	12/31/2023	-	PFV, § 21 NABEG
		10724	Bodendauerbeobachtung	CD	04.09.2021	Shape	Bayerische Landesanstalt für Landwirtschaft	2/24/2021	ja	Die TenneT TSO GmbH verpflichtet sich, die genaue Lage der BDP-Standorte nicht zu veröffentlichen, d. h. insbesondere den Maßstab von Kartendarstellungen so zu wählen, dass eine Eingrenzung des BDP-Standortes auf ein bestimmtes Feldstück/Flurstück nicht möglich ist.	mit Einschränkung	Bayerisches Landesamt für Umwelt, www.lfu.bayern.de	Projektende	-	PFV, § 21 NABEG
		10724	Bodendauerbeobachtung	CD	4/13/2021	Shape	Bayerische Landesanstalt für Wald und Forstwirtschaft	2/24/2021	nein	-	ja	/	/	-	PFV, § 21 NABEG
		10725	Naturwald nach Art. 12a BayWaldG	CD	12.02.2020	Shape	Bayerische Landesanstalt für Wald und Forstwirtschaft	03.03.2020	ja	Der Nutzer darf analoge Vervielfältigungen der Daten bis zu einer Gesamtauflage von 100 Exemplaren herstellen und unentgeltlich an Dritte weitergeben.	ja	© Bayerische Forstverwaltung	3/31/2024	-	PFV, § 21 NABEG
		10726	Feldvogelkulisse	CD	12/31/2018	Shape	Bayerisches Landesamt für Umwelt	03.11.2021	nein	-	ja	/	unbegrenzt	Zuschnitt auf 80-km-Kapsel	PFV, § 21 NABEG
		10727	Wiesenbrüterkulisse	CD	12/31/2020	Shape	Bayerisches Landesamt für Umwelt	03.11.2021	nein	-	ja	/	unbegrenzt	Zuschnitt auf 80-km-Kapsel	PFV, § 21 NABEG
		10533	Gewässerrandstreifen für Fließgewässer	CD	06.01.2020	Shape	Bayerisches Landesamt für Umwelt	2/22/2021	ja	Das übertragene Nutzungsrecht schließt die Veröffentlichung der Daten und/ oder damit erzeugter digitaler und analoger Darstellungen in Publikationen, Ausstellungen, Internet-Angebot etc. mit ein, soweit diese dem vereinten Verwendungszweck dienen.	ja	Bayerisches Landesamt für Umwelt, www.lfu.bayern.de	Projektende	-	PFV, § 21 NABEG
		10533	Gewässerrandstreifen für stehende Gewässer	CD	06.01.2020	Shape	Bayerisches Landesamt für Umwelt	2/22/2021	ja	Das übertragene Nutzungsrecht schließt die Veröffentlichung der Daten und/ oder damit erzeugter digitaler und analoger Darstellungen in Publikationen, Ausstellungen, Internet-Angebot etc. mit ein, soweit diese dem vereinten Verwendungszweck dienen.	ja	Bayerisches Landesamt für Umwelt, www.lfu.bayern.de	Projektende	-	PFV, § 21 NABEG
		40000	ALKIS: Grenze Freistaat Bayern	CD	3/25/2021	Shape	LDBV, geliefert über TenneT	03.09.2021	ja	Auszug DNV: Der Lizenznehmer darf die Daten auf Ausstellungen und eigenen Veranstaltungen präsentieren. Der Lizenznehmer darf eine einzige, nicht georeferenzierte, ausschließlich pixelstrukturierte Darstellung der Daten, entweder als statisches Bild oder als PDFDokument bis zum Format DIN A 3, öffentlich zugänglich machen, wenn der Zugang zur Webseite kostenfrei ist, der Umfang der Daten 1 Mio. Pixel nicht überschreitet. Der Lizenznehmer darf eine einzige Darstellung der Daten als PDFDokument oder in analoger Form nach Maßgabe von Nr. 3.2 bis zu einer Stückzahl von 100 Exemplaren unentgeltlich verbreiten.	ja	Geobasisdaten: Bayerische Vermessungsverwaltung	Projektende	-	PFV, § 21 NABEG
		40000	ALKIS: Grenzen Gemeinden	CD	3/25/2021	Shape	LDBV, geliefert über TenneT	03.09.2021	ja	Auszug DNV: Der Lizenznehmer darf die Daten auf Ausstellungen und eigenen Veranstaltungen präsentieren. Der Lizenznehmer darf eine einzige, nicht georeferenzierte, ausschließlich pixelstrukturierte Darstellung der Daten, entweder als statisches Bild oder als PDFDokument bis zum Format DIN A 3, öffentlich zugänglich machen, wenn der Zugang zur Webseite kostenfrei ist, der Umfang der Daten 1 Mio. Pixel nicht überschreitet. Der Lizenznehmer darf eine einzige Darstellung der Daten als PDFDokument oder in analoger Form nach Maßgabe von Nr. 3.2 bis zu einer Stückzahl von 100 Exemplaren unentgeltlich verbreiten.	ja	Geobasisdaten: Bayerische Vermessungsverwaltung	Projektende	-	PFV, § 21 NABEG
		40000	ALKIS: Grenzen Landkreise, kreisfreie Städte	CD	3/25/2021	Shape	LDBV, geliefert über TenneT	03.09.2021	ja	Auszug DNV: Der Lizenznehmer darf die Daten auf Ausstellungen und eigenen Veranstaltungen präsentieren. Der Lizenznehmer darf eine einzige, nicht georeferenzierte, ausschließlich pixelstrukturierte Darstellung der Daten, entweder als statisches Bild oder als PDFDokument bis zum Format DIN A 3, öffentlich zugänglich machen, wenn der Zugang zur Webseite kostenfrei ist, der Umfang der Daten 1 Mio. Pixel nicht überschreitet. Der Lizenznehmer darf eine einzige Darstellung der Daten als PDFDokument oder in analoger Form nach Maßgabe von Nr. 3.2 bis zu einer Stückzahl von 100 Exemplaren unentgeltlich verbreiten.	ja	Geobasisdaten: Bayerische Vermessungsverwaltung	Projektende	-	PFV, § 21 NABEG

Unterlage	Unterkategorie / Erfassungskriterium	ID	Daten / Maßgebliche Datengrundlage	Abschnitt	Stand der Daten	Format	Bezugsquelle	Bestellt am...	Nutzungsvereinbarung (ja/nein)	Kurzfassung der Nutzungsbedingung	Veröffentlichung erlaubt (ja / nein / mit Einschränkungen)	Lizenstext für Karte	Gültigkeit NVB Datum oder "Projektende" oder „unbegrenzt“	Bemerkung z. B. Angaben zur Verarbeitung der Daten	Projektphase
		40000	ALKIS: Grenzen Regierungsbezirke	CD	3/25/2021	Shape	LDBV, geliefert über TenneT	03.09.2021	ja	Auszug DNV: Der Lizenznehmer darf die Daten auf Ausstellungen und eigenen Veranstaltungen präsentieren. Der Lizenznehmer darf eine einzige, nicht georeferenzierte, ausschließlich pixelstrukturierte Darstellung der Daten, entweder als statisches Bild oder als PDFDokument bis zum Format DIN A 3, öffentlich zugänglich machen, wenn der Zugang zur Webseite kostenfrei ist, der Umfang der Daten 1 Mio. Pixel nicht überschreitet. Der Lizenznehmer darf eine einzige Darstellung der Daten als PDFDokument oder in analoger Form nach Maßgabe von Nr. 3.2 bis zu einer Stückzahl von 100 Exemplaren unentgeltlich verbreiten.	ja	Geobasisdaten: Bayerische Vermessungsverwaltung	Projektende	-	PFV, § 21 NABEG
		40000	ALKIS: Grenzen Verwaltungsgemeinschaften	CD	3/25/2021	Shape	LDBV, geliefert über TenneT	03.09.2021	ja	Auszug DNV: Der Lizenznehmer darf die Daten auf Ausstellungen und eigenen Veranstaltungen präsentieren. Der Lizenznehmer darf eine einzige, nicht georeferenzierte, ausschließlich pixelstrukturierte Darstellung der Daten, entweder als statisches Bild oder als PDFDokument bis zum Format DIN A 3, öffentlich zugänglich machen, wenn der Zugang zur Webseite kostenfrei ist, der Umfang der Daten 1 Mio. Pixel nicht überschreitet. Der Lizenznehmer darf eine einzige Darstellung der Daten als PDFDokument oder in analoger Form nach Maßgabe von Nr. 3.2 bis zu einer Stückzahl von 100 Exemplaren unentgeltlich verbreiten.	ja	Geobasisdaten: Bayerische Vermessungsverwaltung	Projektende	-	PFV, § 21 NABEG
		10073	Naturwaldreservate	CD			Bayerische Landesanstalt für Wald und Forstwirtschaft	4/19/2021			ja	© Bayerische Landesanstalt für Wald und Forstwirtschaft (www.lwf.bayern.de)	/	-	PFV, § 21 NABEG
		10272	Naturdenkmale ND	CD	09.03.2020	Shape	Bayerisches Landesamt für Umwelt	4/16/2020	ja	DNV: "Die Zuständigkeit für das führen der Kataster von Naturdenkmäler und geschützten Landschaftsbestandteilen liegt in Bayern laut Naturschutzgesetz bei den unteren Naturschutzbehörden und der Landratsämter und kreisfreien Städte. Das Landesamt für Umwelt kann unter diesen Voraussetzungen keinen vollständigen und stets aktuellen Datensatz für beide Schutzkategorien gewährleisten. Bitte wenden Sie sich für rechtssichere Auskünfte an die entsprechende zuständige untere Naturschutzbehörde." DNV: "1.3. Das übertragene Nutzungsrecht schließt die Veröffentlichung der Daten und/ oder damit erzeugter digitaler und analoger Darstellungen in Publikationen, Ausstellungen, Internet-Angebot etc. mit ein, soweit diese dem vereinbarten Verwendungszweck dienen."	ja	Datenquelle: Bayerisches Landesamt für Umwelt, www.lfu.bayern.de	Projektende	-	PFV, § 21 NABEG
		10273	Geschützte Landschaftsbestandteile GLB	CD	09.03.2020	Shape	Bayerisches Landesamt für Umwelt	4/16/2020	ja	DNV: "Die Zuständigkeit für das führen der Kataster von Naturdenkmäler und geschützten Landschaftsbestandteilen liegt in Bayern laut Naturschutzgesetz bei den unteren Naturschutzbehörden und der Landratsämter und kreisfreien Städte. Das Landesamt für Umwelt kann unter diesen Voraussetzungen keinen vollständigen und stets aktuellen Datensatz für beide Schutzkategorien gewährleisten. Bitte wenden Sie sich für rechtssichere Auskünfte an die entsprechende zuständige untere Naturschutzbehörde." DNV: "1.3. Das übertragene Nutzungsrecht schließt die Veröffentlichung der Daten und/ oder damit erzeugter digitaler und analoger Darstellungen in Publikationen, Ausstellungen, Internet-Angebot etc. mit ein, soweit diese dem vereinbarten Verwendungszweck dienen."	ja	Datenquelle: Bayerisches Landesamt für Umwelt, www.lfu.bayern.de	Projektende	-	PFV, § 21 NABEG
		10054	Ökoflächenkataster (ehem. Ökokontofflächen)	CD	04.01.2021	Shape	Bayerisches Landesamt für Umwelt	5/17/2021	nein	Hinweise für die Nutzung von FIN-View und der Daten aus FIS-Natur: Den bayerischen Naturschutzbehörden ist es allerdings für die Abwicklung eigener Projekte erlaubt, die Daten aus FIS-Natur für ein konkretes Projektgebiet und für die Laufzeit des Projektes an ihre Auftragnehmer weiterzugeben. Teilweise ist hierfür eine Vereinbarung mit dem Auftragnehmer zur Nutzung der Daten abzuschließen (Verpflichtungserklärung).	ja	Datenquelle: © Bayerisches Landesamt für Umwelt, www.lfu.bayern.de	unbegrenzt	-	PFV, § 21 NABEG
		40002	WMS-Dienst, Hexagon DaaS NavLog Dienst, beinhaltet DOP20 und andere Dienste	CD	Aktualität im WMS-Layer „DOP20 ECW Metadaten“	WMS	Bundesamt für Kartographie und Geodäsie	/	nein		ja	© NavLog/GeoBasis-DE/BKG2022/ (p) by Hexagon	Projektende	-	PFV, § 21 NABEG
		10157	Stromdaten Bayernwerk	CD		TIFF + Shape	Bayernwerk	/	nein	/	ja	/	/	-	PFV, § 21 NABEG
		40035	Einzugsgebiete (EZG25) zum Fließgewässernetz (FGN25)	CD	12/31/2016	Shape	Bayerisches Landesamt für Umwelt	/	ja	DNV: "1.3 Das übertragene Nutzungsrecht schließt die Veröffentlichung der Daten und/ oder damit erzeugter digitaler und analoger Darstellungen in Publikationen, Ausstellungen, Internet-Angebot etc. mit ein, soweit diese dem vereinbarten Verwendungszweck dienen."	ja	Bayerisches Landesamt für Umwelt, www.lfu.bayern.de	Projektende	-	PFV, § 21 NABEG
		40036	Fließgewässernetz (FGN25)	CD	12/31/2016	Shape	Bayerisches Landesamt für Umwelt	/	ja	DNV: "1.3 Das übertragene Nutzungsrecht schließt die Veröffentlichung der Daten und/ oder damit erzeugter digitaler und analoger Darstellungen in Publikationen, Ausstellungen, Internet-Angebot etc. mit ein, soweit diese dem vereinbarten Verwendungszweck dienen."	ja	Bayerisches Landesamt für Umwelt, www.lfu.bayern.de	Projektende	-	PFV, § 21 NABEG
		40037	Pegel (Quantile), Pegel mit HQ-Angabe	CD	12/31/2016	Shape	Bayerisches Landesamt für Umwelt	/	ja	DNV: "1.3 Das übertragene Nutzungsrecht schließt die Veröffentlichung der Daten und/ oder damit erzeugter digitaler und analoger Darstellungen in Publikationen, Ausstellungen, Internet-Angebot etc. mit ein, soweit diese dem vereinbarten Verwendungszweck dienen."	ja	Bayerisches Landesamt für Umwelt, www.lfu.bayern.de	Projektende	-	PFV, § 21 NABEG

Unterlage	Unterkategorie / Erfassungskriterium	ID	Daten / Maßgebliche Datengrundlage	Abschnitt	Stand der Daten	Format	Bezugsquelle	Bestellt am...	Nutzungs- vereinbarung (ja/nein)	Kurzfassung der Nutzungsbedingung	Veröffentlichung erlaubt (ja / nein / mit Einschränkungen)	Lizenztext für Karte	Gültigkeit NVB Datum oder "Projektende" oder „unbegrenzt“	Bemerkung z. B. Angaben zur Verarbeitung der Daten	Projektphase
		10054	Ökoflächenkataster (ehem. Ökokontofflächen)	CD	07.01.2021	Shape	Bayerisches Landesamt für Umwelt	7/28/2021	nein	Hinweise für die Nutzung von FIN-View und der Daten aus FIS-Natur: Den bayerischen Naturschutzbehörden ist es allerdings für die Abwicklung eigener Projekte erlaubt, die Daten aus FIS-Natur für ein konkretes Projektgebiet und für die Laufzeit des Projektes an ihre Auftragnehmer weiterzugeben. Teilweise ist hierfür eine Vereinbarung mit dem Auftragnehmer zur Nutzung der Daten abzuschließen (Verpflichtungserklärung).	ja	Datenquelle: © Bayerisches Landesamt für Umwelt, www.lfu.bayern.de	unbegrenzt	-	PFV, § 21 NABEG
		40004	Freizeitwege: Radwege	CD	5/17/2021		Landesamt für Digitalisierung, Breitband und Vermessung	7/30/2021	nein	-	ja	Datenquelle: Bayerische Vermessungsverwaltung – www.geodaten.bayern.de	unbegrenzt	-	PFV, § 21 NABEG
		40005	Freizeitwege: Mountainbikewege	CD	5/17/2021	WMS	Landesamt für Digitalisierung, Breitband und Vermessung	7/30/2021	nein	Sie dürfen teilen — das Material in jedem Format oder Medium vervielfältigen und weiterverbreiten. Sie dürfen bearbeiten — das Material remixen, verändern und darauf aufbauen und zwar für beliebige Zwecke, sogar kommerziell. Bedingung: Namensnennung — Sie müssen angemessene Urheber- und Rechteangaben machen, einen Link zur Lizenz beifügen und angeben, ob Änderungen vorgenommen wurden. Diese Angaben dürfen in jeder angemessenen Art und Weise gemacht werden, allerdings nicht so, dass der Eindruck entsteht, der Lizenzgeber unterstütze gerade Sie oder Ihre Nutzung besonders.	ja	Datenquelle: Bayerische Vermessungsverwaltung – www.geodaten.bayern.de	unbegrenzt	-	PFV, § 21 NABEG
		40006	Freizeitwege: Wanderwege	CD	5/17/2021	WMS	Landesamt für Digitalisierung, Breitband und Vermessung	7/30/2021	nein	Sie dürfen teilen — das Material in jedem Format oder Medium vervielfältigen und weiterverbreiten. Sie dürfen bearbeiten — das Material remixen, verändern und darauf aufbauen und zwar für beliebige Zwecke, sogar kommerziell. Bedingung: Namensnennung — Sie müssen angemessene Urheber- und Rechteangaben machen, einen Link zur Lizenz beifügen und angeben, ob Änderungen vorgenommen wurden. Diese Angaben dürfen in jeder angemessenen Art und Weise gemacht werden, allerdings nicht so, dass der Eindruck entsteht, der Lizenzgeber unterstütze gerade Sie oder Ihre Nutzung besonders.	ja	Datenquelle: Bayerische Vermessungsverwaltung – www.geodaten.bayern.de	unbegrenzt	-	PFV, § 21 NABEG
		40007	Freizeitwege: Radverkehrsnetz (Bayernnetz für Radler - BfR)	CD	5/17/2021	WMS	Landesamt für Digitalisierung, Breitband und Vermessung	7/30/2021	nein	Sie dürfen teilen — das Material in jedem Format oder Medium vervielfältigen und weiterverbreiten. Sie dürfen bearbeiten — das Material remixen, verändern und darauf aufbauen und zwar für beliebige Zwecke, sogar kommerziell. Bedingung: Namensnennung — Sie müssen angemessene Urheber- und Rechteangaben machen, einen Link zur Lizenz beifügen und angeben, ob Änderungen vorgenommen wurden. Diese Angaben dürfen in jeder angemessenen Art und Weise gemacht werden, allerdings nicht so, dass der Eindruck entsteht, der Lizenzgeber unterstütze gerade Sie oder Ihre Nutzung besonders.	ja	Datenquelle: Bayerische Vermessungsverwaltung – www.geodaten.bayern.de	unbegrenzt	-	PFV, § 21 NABEG
		40008	Bergbauberechtigungen nach §76 Abs. 3 BBergG - Bewilligung	CD	6/16/2021	Shape	Bayerische Staatsministerium für Wirtschaft, Landesentwicklung und Energie (STMWi)	07.07.2021	nein	-	ja	Daten: ©BayStMWi	/	-	PFV, § 21 NABEG
		40009	Bergbauberechtigungen nach §76 Abs. 3 BBergG - Erlaubnis	CD	6/16/2021	Shape	Bayerische Staatsministerium für Wirtschaft, Landesentwicklung und Energie (STMWi)	07.07.2021	nein	-	ja	Daten: ©BayStMWi	/	-	PFV, § 21 NABEG
		40010	Bergbauberechtigungen nach §76 Abs. 3 BBergG - Bergwerkeigentum	CD	6/16/2021	Shape	Bayerische Staatsministerium für Wirtschaft, Landesentwicklung und Energie (STMWi)	07.07.2021	nein	-	ja	Daten: ©BayStMWi	/	-	PFV, § 21 NABEG
		10059	Grundwasserkörper, Oberflächenwasserkörper Fließgewässer/ Seen einschl. Zustandsbewertung, Stand 12.2021	CD	12.01.2021		Bayerisches Landesamt für Umwelt	-	nein		ja	Datenquelle: Bayerisches Landesamt für Umwelt, www.lfu.bayern.de	Projektende	-	PFV, § 21 NABEG
		40015	DGM1-Daten	CD	01.01.2019	ASCII	Landesamt für Digitalisierung, Breitband und Vermessung (LDBV)	9/27/2021	ja		mit Einschränkung	Geobasisdaten: Bayerische Vermessungsverwaltung	/	-	PFV, § 21 NABEG
		40015	LOD1-Daten	CD	12/31/2018		Landesamt für Digitalisierung, Breitband und Vermessung (LDBV)	9/27/2021	ja		mit Einschränkung	Geobasisdaten: Bayerische Vermessungsverwaltung	/	-	PFV, § 21 NABEG
		40016	Landesentwicklungsplan (LEP) Bayern	CD	03.01.2018		Bayerische Staatsministerium für Wirtschaft, Landesentwicklung und Energie (STMWi)	9/21/2021	nein		ja	Daten: ©BayStMWi (LEP Bayern, Stand: 01.03.2018)	-	-	PFV, § 21 NABEG
		10065	Landschaftsbildbewertung, Regierung von Oberfranken + Oberpfalz + Niederbayern	CD	6/15/2021		TenneT TSO GmbH	6/15/2021	nein		ja	/	/	-	PFV, § 21 NABEG
		40024	Geotopkataster Thüringen			-	Thüringer Landesamt für Umwelt, Bergbau und Naturschutz (TLUBN)	/	-	-				-	-
		40026	ALKIS: Flurstücke	CD	10/20/2021	NAS	Arcadis Germany GmbH	/	ja		mit Einschränkung	Geobasisdaten: Bayerische Vermessungsverwaltung	Projektende		PFV, § 21 NABEG
			ALKIS-Daten (Komplett, NAS)												
			Bereich CD, Zuwegungsplanung												
		10300	Ostbayernring OBR C2_D1_PFV_Außenphasen	CD	10.12.2021	Shape	TenneT TSO GmbH	/	nein	-	mit Einschränkung	/	-	-	PFV, § 21 NABEG
		10041	Geologische Karte GK25 (Vektordaten)	CD	09.01.2021	File-GDB	Bayerisches Landesamt für Umwelt	11/16/2021	ja	Das übertragene Nutzungsrecht schließt die Veröffentlichung der Daten und/ oder damit erzeugter digitaler und analoger Darstellungen in Publikationen, Ausstellungen, Internet-Angebot etc. mit ein, soweit diese dem vereinbarten Verwendungszweck dienen.	ja	Datenquelle: Bayerisches Landesamt für Umwelt, www.lfu.bayern.de	12/31/2023	-	PFV, § 21 NABEG

Unterlage	Unterkategorie / Erfassungskriterium	ID	Daten / Maßgebliche Datengrundlage	Abschnitt	Stand der Daten	Format	Bezugsquelle	Bestellt am...	Nutzungs- vereinbarung (ja/nein)	Kurzfassung der Nutzungsbedingung	Veröffentlichung erlaubt (ja / nein / mit Einschränkungen)	Lizenztext für Karte	Gültigkeit NVB Datum oder "Projektende" oder „unbegrenzt“	Bemerkung z. B. Angaben zur Verarbeitung der Daten	Projektphase
		10004	Digitale Hydrogeologische Karte von Bayern 1:100.000 (dHK100): Grundwassergleichen, Bereiche artesisch gespannten Grundwassers, Verbreitung Grundwasserstockwerke, Profilinien, Störungen, Verbreitung der Deckschichten und des Zersatzes, Hydrogeologische Einheiten und Schollen des Ries	CD	09.01.2021	File-GDB	Bayerisches Landesamt für Umwelt	11/16/2021	ja	03.09.2020: Erlaubnis zur Veröffentlichung erteilt: "Die Aufgeführten Datensätze dürfen für den angegebenen Verwendungszweck veröffentlicht werden."	ja	©digitale Hydrogeologische Karte 1:100.000 des Bayerischen Landesamtes für Umwelt, www.lfu.bayern.de	Projektende	-	PFV, § 21 NABEG
		40032	Vorkommens- und Verbreitungsdaten (Arten) des nationalen Berichtes gemäß Art. 17 FFH-RL	CD	01.01.2019	Shape	Bundesamt für Naturschutz	10/21/2021	nein	(2) Die bereitgestellten Geodaten und Metadaten dürfen insbesondere 1. vervielfältigt, ausgedruckt, präsentiert, verändert, bearbeitet sowie an Dritte übermittelt werden	ja	BfN/BMUB (2019): Nationaler Bericht Deutschlands nach Art. 17 FFH-Richtlinie, 2019; basierend auf Daten der Länder und des Bundes.	/	-	PFV, § 21 NABEG
		40033	Vorkommens- und Verbreitungsgebiete des nationalen Berichtes gemäß Art. 12 Vogelschutz-RL	CD	04.01.2019	Shape	Bundesamt für Naturschutz	10/21/2021	nein	(2) Die bereitgestellten Geodaten und Metadaten dürfen insbesondere 1. vervielfältigt, ausgedruckt, präsentiert, verändert, bearbeitet sowie an Dritte übermittelt werden	ja	Bundesamt für Naturschutz (BfN) & Bundesministerium für Umwelt, Naturschutz und nukleare Sicherheit (BMU) (2019): Nationaler Bericht Deutschlands 2019 nach Art. 12 Vogelschutzrichtlinie; basierend auf Daten des Dachverbandes Deutscher Avifaunisten (DDA) und einzelner Bundesländer.	/	-	PFV, § 21 NABEG
		40015	DGM1-Daten - Fluglose mit Aktualitätsstand der DGM1-Daten	CD	11/23/2021	Shape	Landesamt für Digitalisierung, Breitband und Vermessung (LDBV)	9/27/2021			/	/	/	-	PFV, § 21 NABEG
		40038	Talsperren (Staatliche Wasserspeicher)	CD	12/31/2016	Shape	Bayerisches Landesamt für Umwelt	/	ja	DNV: "1.3 Das übertragene Nutzungsrecht schließt die Veröffentlichung der Daten und/ oder damit erzeugter digitaler und analoger Darstellungen in Publikationen, Ausstellungen, Internet-Angebot etc. mit ein, soweit diese dem vereinbarten Verwendungszweck dienen."	ja	Bayerisches Landesamt für Umwelt, www.lfu.bayern.de	Projektende	-	PFV, § 21 NABEG
		40039	Geogefahren - GEORISK-Objekte	CD	04.01.2015	Shape	Bayerisches Landesamtes für Umwelt	1/14/2022	nein	Creative Commons Namensnennung 4.0 International (CC BY 4.0)	ja	Datenquelle: Bayerisches Landesamt für Umwelt, www.lfu.bayern.de	/	-	PFV, § 21 NABEG
		40039	Geogefahren - Gefahrenhinweiskarten	CD	11.10.2004 14.01.2014 26.10.2012	Shape	Bayerisches Landesamtes für Umwelt	1/14/2022	nein	Creative Commons Namensnennung 4.0 International (CC BY 4.0)	ja	Datenquelle: Bayerisches Landesamt für Umwelt, www.lfu.bayern.de	/	-	PFV, § 21 NABEG
		40040	Atlas bayrischer Brutvögel	CD	01.01.2012	Shape	Bayerisches Landesamtes für Umwelt	1/13/2022	nein	-	ja	Gemeinschaftsprojekt des Bayerischen Landesamtes für Umwelt (LFU), der Ornithologischen Gesellschaft in Bayern e.V. (OG) und des Landesbundes für Vogelschutz in Bayern e.V. (LBV)	-	-	PFV, § 21 NABEG
		16203	Bachmuschelvorkommen in der Naab von Wernberg-Köblitz bis Wölsendorf	CD	11.01.2021	Shape	Regierung der Oberpfalz, Sachgebiet 51 - Naturschutz	/	ja	1.3 Eine Veröffentlichung der Daten in digitaler und analoger Form ist nur zulässig, wenn dies dem vereinbarten Verwendungszweck dient und gleichzeitig gewährleistet ist, dass die Darstellungsform keine Rückschlüsse auf die genauen Fundpunkte der übermittelten Artvorkommen zulässt. Die betreffenden Pläne, Karten, Texte etc. sind vor der Veröffentlichung mit der datenabgebenden Stelle abzustimmen.	mit Einschränkung	-	Projektende	-	PFV, § 21 NABEG
		10017	WMS-Dienst DTK100	CD	aktuell	WMS	Bundesamt für Kartographie und Geodäsie	04.06.2022	nein		ja	© GeoBasis-DE / BKG 2022	Projektende		PFV, § 21 NABEG
		40015	LOD1-Daten	CD	siehe Bemerkung		Landesamt für Digitalisierung, Breitband und Vermessung (LDBV)	9/27/2021	ja		mit Einschränkung	Geobasisdaten: Bayerische Vermessungsverwaltung	/	-	PFV, § 21 NABEG
		10072	ATKIS: DLM25	CD	3/22/2022	Shape	Landesamt für Digitalisierung, Breitband und Vermessung	/	ja	Der Lizenznehmer darf die Daten auf Ausstellungen und eigenen Veranstaltungen präsentieren.	ja	Geobasisdaten: Bayerische Vermessungsverwaltung Nr. 1910-658	Projektende	-	PFV, § 21 NABEG
		10121	Waldfunktionen: Bodenschutz, Klimaschutz regional, Klimaschutz lokal, Sichtschutz, Erholung, Lebensraum Landschaftsbild, Lawinenschutz	CD	09.01.2018	File-GDB	Bayerische Landesanstalt für Wald und Forstwirtschaft	5/20/2022	nein		ja	© Bayerische Forstverwaltung	/	-	PFV, § 21 NABEG
		40026	ALKIS: Flurstücke, ALKIS-Daten (Komplett, NAS), Bereich CD, Zuwegungsplanung	CD	07.01.2022	NAS	Arcadis Germany GmbH	06.02.2022	ja	Der Lizenznehmer darf die Daten auf Ausstellungen und eigenen Veranstaltungen präsentieren.	mit Einschränkung	Geobasisdaten: Bayerische Vermessungsverwaltung	Projektende	-	PFV, § 21 NABEG
		10359	grundwasserabhängige Landökosysteme	CD	Grundlegendat en Stand 12/2016, Gültigkeitszeitr aum: Bewirtschaftun gsplan 2022 – 2027 der WRRL		Bayerisches Landesamt für Umwelt	07.11.2022	ja		mit Einschränkung	Datenquelle: Bayerisches Landesamt für Umwelt, www.lfu.bayern.de	/		PFV, § 21 NABEG
		10221	Baudenkmäler, Landschaftsprägende Denkmale, Ensembles	CD	10/24/2022		Bayerisches Landesamt für Denkmalpflege	7/14/2022	ja		nein	/			PFV, § 21 NABEG

Unterlage	Unterkategorie / Erfassungskriterium	ID	Daten / Maßgebliche Datengrundlage	Abschnitt	Stand der Daten	Format	Bezugsquelle	Bestellt am...	Nutzungs- vereinbarung (ja/nein)	Kurzfassung der Nutzungsbedingung	Veröffentlichung erlaubt (ja / nein / mit Einschränkungen)	Lizenztext für Karte	Gültigkeit NVB Datum oder "Projektende" oder „unbegrenzt“	Bemerkung z. B. Angaben zur Verarbeitung der Daten	Projektphase
		10059	WRRL-Daten 3. BWZ (2022-2027) ENTWURF: Grundwasserkörper, Oberflächenwasserkörper Fließgewässer/ Seen einschl. Zustandsbewertung, Stand 12.2021	CD	12.01.2021		Bayerisches Landesamt für Umwelt	8/15/2022	nein		ja	Datenquelle: Bayerisches Landesamt für Umwelt, www.lfu.bayern.de	Projektende	-	PFV, § 21 NABEG
			FCLs "FCLs gwk_bwp3" und "gwk_bwp3_mst", komplett												
		10013	ATKIS-DLM: Verwaltungsgebiete, Regierungsbezirke, Landkreise, Verwaltungsgemeinschaften, Gemeinden	CD	08.01.2022	Shape	Landesamt für Digitalisierung, Breitband und Vermessung	/	nein	OpenData (Creative Commons Namensnennung 3.0 Deutschland Lizenz)	ja	Datenquelle: Bayerische Vermessungsverwaltung – www.geodaten.bayern.de	unbegrenzt	-	PFV, § 21 NABEG
		40048	Schutzfunktionen der HK500, Schutzfunktion der Grundwasserüberdeckung	CD			Bayerisches Landesamt für Umwelt	10/21/2022	nein		ja				PFV, § 21 NABEG
		40052	Schutzfunktion der Grundwasserüberdeckung HK500												
	Landwirtschaftliche Erzeugungsgebiete	15.101	Landwirtschaftliche Erzeugungsgebiete	CD		shp	Bayerische Landesanstalt für Landwirtschaft (LfL)	4/27/2020	nein						PFV, § 21 NABEG
	Landwirtschaftliche Erzeugungsgebiete	15.101	Landwirtschaftliche Erzeugungsgebiete	CD		shp	Bayerische Landesanstalt für Landwirtschaft (LfL)	4/27/2020	nein						PFV, § 21 NABEG
		10.001	ALKIS-Daten (Komplett, NAS)	C	siehe Attribute	NAS	Landesamt für Digitalisierung, Breitband und Vermessung, geliefert über TenneT	19.12.2018	ja	Auszug DNV: Der Lizenznehmer darf die Daten auf Ausstellungen und eigenen Veranstaltungen präsentieren. Der Lizenznehmer darf eine einzige, nicht georeferenzierte, ausschließlich pixelstrukturierte Darstellung der Daten, entweder als statisches Bild oder als PDFDokument bis zum Format DIN A 3, öffentlich zugänglich machen, wenn der Zugang zur Webseite kostenfrei ist, der Umfang der Daten 1 Mio. Pixel nicht überschreitet. Der Lizenznehmer darf eine einzige Darstellung der Daten als PDFDokument oder in analoger Form nach Maßgabe von Nr. 3.2 bis zu einer Stückzahl von 100 Exemplaren unentgeltlich verbreiten. Hinweise TenneT: im WebGIS nicht veröffentlichen (keine verpflichtende Veröffentlichung) Begrenzung von DIN A3 und 100 Stück gilt nicht	mit Einschränkung	Geobasisdaten: Bayerische Vermessungsverwaltung	Projektende	-	PFV, § 21-Bearbeitung
		10.003	ALKIS: Flurstücke mit Eigentümer und Gemeinde, Gemarkung	C	siehe Attribute	NAS	Landesamt für Digitalisierung, Breitband und Vermessung, geliefert über TenneT	21.03.2019	ja	Auszug DNV: Der Lizenznehmer darf die Daten auf Ausstellungen und eigenen Veranstaltungen präsentieren. Der Lizenznehmer darf eine einzige, nicht georeferenzierte, ausschließlich pixelstrukturierte Darstellung der Daten, entweder als statisches Bild oder als PDFDokument bis zum Format DIN A 3, öffentlich zugänglich machen, wenn der Zugang zur Webseite kostenfrei ist, der Umfang der Daten 1 Mio. Pixel nicht überschreitet. Der Lizenznehmer darf eine einzige Darstellung der Daten als PDFDokument oder in analoger Form nach Maßgabe von Nr. 3.2 bis zu einer Stückzahl von 100 Exemplaren unentgeltlich verbreiten. Hinweise TenneT: im WebGIS nicht veröffentlichen (keine verpflichtende Veröffentlichung) Begrenzung von DIN A3 und 100 Stück gilt nicht	mit Einschränkung	Geobasisdaten: Bayerische Vermessungsverwaltung	Projektende	-	PFV, § 21-Bearbeitung
		10.020	ALKIS-Daten (Komplett, NAS)	C	siehe Attribute	NAS	Landesamt für Digitalisierung, Breitband und Vermessung, geliefert über TenneT	17.05.2019	ja	Auszug DNV: Der Lizenznehmer darf die Daten auf Ausstellungen und eigenen Veranstaltungen präsentieren. Der Lizenznehmer darf eine einzige, nicht georeferenzierte, ausschließlich pixelstrukturierte Darstellung der Daten, entweder als statisches Bild oder als PDFDokument bis zum Format DIN A 3, öffentlich zugänglich machen, wenn der Zugang zur Webseite kostenfrei ist, der Umfang der Daten 1 Mio. Pixel nicht überschreitet. Der Lizenznehmer darf eine einzige Darstellung der Daten als PDFDokument oder in analoger Form nach Maßgabe von Nr. 3.2 bis zu einer Stückzahl von 100 Exemplaren unentgeltlich verbreiten. Hinweise TenneT: im WebGIS nicht veröffentlichen (keine verpflichtende Veröffentlichung) Begrenzung von DIN A3 und 100 Stück gilt nicht	mit Einschränkung	Geobasisdaten: Bayerische Vermessungsverwaltung	Projektende	-	PFV, § 21-Bearbeitung
		10.021	ALKIS: Flurstücke mit Eigentümer und Gemeinde, Gemarkung	C	siehe Attribute	NAS	Landesamt für Digitalisierung, Breitband und Vermessung, geliefert über TenneT	17.05.2019	ja	Auszug DNV: Der Lizenznehmer darf die Daten auf Ausstellungen und eigenen Veranstaltungen präsentieren. Der Lizenznehmer darf eine einzige, nicht georeferenzierte, ausschließlich pixelstrukturierte Darstellung der Daten, entweder als statisches Bild oder als PDFDokument bis zum Format DIN A 3, öffentlich zugänglich machen, wenn der Zugang zur Webseite kostenfrei ist, der Umfang der Daten 1 Mio. Pixel nicht überschreitet. Der Lizenznehmer darf eine einzige Darstellung der Daten als PDFDokument oder in analoger Form nach Maßgabe von Nr. 3.2 bis zu einer Stückzahl von 100 Exemplaren unentgeltlich verbreiten. Hinweise TenneT: im WebGIS nicht veröffentlichen (keine verpflichtende Veröffentlichung) Begrenzung von DIN A3 und 100 Stück gilt nicht	mit Einschränkung	Geobasisdaten: Bayerische Vermessungsverwaltung	Projektende	-	PFV, § 21-Bearbeitung

Unterlage	Unterkategorie / Erfassungskriterium	ID	Daten / Maßgebliche Datengrundlage	Abschnitt	Stand der Daten	Format	Bezugsquelle	Bestellt am...	Nutzungsvereinbarung (ja/nein)	Kurzfassung der Nutzungsbedingung	Veröffentlichung erlaubt (ja / nein / mit Einschränkungen)	Lizenztex	Gültigkeit NVB Datum oder "Projektende" oder „unbegrenzt“	Bemerkung z. B. Angaben zur Verarbeitung der Daten	Projektphase
		10.184	ALKIS: Flurstücke im Bereich TKS042 mit Eigentümer	C	01.12.2019	NAS	Landesamt für Digitalisierung, Breitband und Vermessung, geliefert über TenneT	17.12.2019	ja	Auszug DNV: Der Lizenznehmer darf die Daten auf Ausstellungen und eigenen Veranstaltungen präsentieren. Der Lizenznehmer darf eine einzige, nicht georeferenzierte, ausschließlich pixelstrukturierte Darstellung der Daten, entweder als statisches Bild oder als PDFDokument bis zum Format DIN A 3, öffentlich zugänglich machen, wenn der Zugang zur Webseite kostenfrei ist, der Umfang der Daten 1 Mio. Pixel nicht überschreitet. Der Lizenznehmer darf eine einzige Darstellung der Daten als PDFDokument oder in analoger Form nach Maßgabe von Nr. 3.2 bis zu einer Stückzahl von 100 Exemplaren unentgeltlich verbreiten. Hinweise TenneT: im WebGIS nicht veröffentlichen (keine verpflichtende Veröffentlichung) Begrenzung von DIN A3 und 100 Stück gilt nicht	mit Einschränkung	Geobasisdaten: Bayerische Vermessungsverwaltung	Projektende	-	PFV, § 21-Bearbeitung
		10.300	Ostbayerning OBR Achse	C	11.05.2020	File-GDB	imp GmbH	/	nein	-	/	/	/	-	PFV, § 21-Bearbeitung
		10.301	Ostbayerning OBR Flächen	C	11.05.2020	File-GDB	imp GmbH	/	nein	-	/	/	/	-	PFV, § 21-Bearbeitung
		10.302	Ostbayerning OBR Leiterseile außen	C	11.05.2020	File-GDB	imp GmbH	/	nein	-	/	/	/	-	PFV, § 21-Bearbeitung
		10.303	Ostbayerning OBR Abstandspunkte Leiterseile außen	C	11.05.2020	File-GDB	imp GmbH	/	nein	-	/	/	/	-	PFV, § 21-Bearbeitung
		10.304	Ostbayerning OBR Mast andere	C	11.05.2020	File-GDB	imp GmbH	/	nein	-	/	/	/	-	PFV, § 21-Bearbeitung
		10.305	Ostbayerning OBR Mast Neubau	C	11.05.2020	File-GDB	imp GmbH	/	nein	-	/	/	/	-	PFV, § 21-Bearbeitung
		10.306	Ostbayerning OBR Schutzstreifen	C	11.05.2020	File-GDB	imp GmbH	/	nein	-	/	/	/	-	PFV, § 21-Bearbeitung
		10.012	Altblagerungen und Altstandorte (Altlasten)	C	14.04.2021	Shape	Bayerisches Landesamt für Umwelt	05.03.2021	ja	Die aufgeführten Datensätze dürfen mit Einhaltung der nachfolgenden Beschränkungen für den angegebenen Verwendungszweck veröffentlicht werden: 1. In der zu internen Planungszwecken abgegebenen Form darf der Datensatz nicht veröffentlicht werden, weder digital noch analog, da er zum einen Informationen mit Personenbezug enthält, die für die Öffentlichkeit im Planungsverfahren aus unserer Sicht nicht relevant sind, und zum anderen, weil viele der im Datensatz enthaltenen Standorte für die Öffentlichkeit nicht relevant sind (Standorte weitab der Trassenkorridore). Demnach dürfen nur die Standorte in Form von Punktdaten in die Veröffentlichung gelangen, die einen unmittelbaren Bezug zum Trassenkorridor aufweisen bzw. innerhalb diese Korridors liegen. 2. Eine Veröffentlichung dieser trassenbezogenen Standorte kann nur mittels Übersichts- und Lageplänen im Maßstab von mindestens 1:50.000 oder größer erfolgen, um eine grundstücksbezogene Zuordnung auszuschließen. Anderweitige Veröffentlichungen, z.B. Auflistungen mit Koordinatenangaben, sind nicht zulässig.	mit Einschränkung	Datenquelle: Bayerisches Landesamt für Umwelt, www.lfu.bayern.de	unbegrenzt	-	PFV, § 21-Bearbeitung
		10.012	Altblagerungen und Altstandorte (Altlasten)	C	14.04.2021	Shape	Bayerisches Landesamt für Umwelt	09.09.2021	ja	Die aufgeführten Datensätze dürfen mit Einhaltung der nachfolgenden Beschränkungen für den angegebenen Verwendungszweck veröffentlicht werden: 1. In der zu internen Planungszwecken abgegebenen Form darf der Datensatz nicht veröffentlicht werden, weder digital noch analog, da er zum einen Informationen mit Personenbezug enthält, die für die Öffentlichkeit im Planungsverfahren aus unserer Sicht nicht relevant sind, und zum anderen, weil viele der im Datensatz enthaltenen Standorte für die Öffentlichkeit nicht relevant sind (Standorte weitab der Trassenkorridore). Demnach dürfen nur die Standorte in Form von Punktdaten in die Veröffentlichung gelangen, die einen unmittelbaren Bezug zum Trassenkorridor aufweisen bzw. innerhalb diese Korridors liegen. 2. Eine Veröffentlichung dieser trassenbezogenen Standorte kann nur mittels Übersichts- und Lageplänen im Maßstab von mindestens 1:50.000 oder größer erfolgen, um eine grundstücksbezogene Zuordnung auszuschließen. Anderweitige Veröffentlichungen, z.B. Auflistungen mit Koordinatenangaben, sind nicht zulässig.	mit Einschränkung	Datenquelle: Bayerisches Landesamt für Umwelt, www.lfu.bayern.de	unbegrenzt	-	PFV, § 21-Bearbeitung
		16.274	Landschaftsbildbewertung Oberfranken	C	01.06.2018		Regierung Oberfranken	02.09.2019			ja	/	/	-	PFV, § 21-Bearbeitung
		10.300	Ostbayerning OBR C1_C2_DB1	C	07.10.2021	Shape	TenneT TSO GmbH	/	nein	-	mit Einschränkung	/	-	-	PFV, § 21-Bearbeitung
		10.300	Ostbayerning OBR C1_C2_DB1_final	C	14.12.2021	DWG, DXF	TenneT TSO GmbH	/	nein	-	mit Einschränkung	/	-	-	PFV, § 21-Bearbeitung

Unterlage	Unterkategorie / Erfassungskriterium	ID	Daten / Maßgebliche Datengrundlage	Abschnitt	Stand der Daten	Format	Bezugsquelle	Bestellt am...	Nutzungs- vereinbarung (ja/nein)	Kurzfassung der Nutzungsbedingung	Veröffentlichung erlaubt (ja / nein / mit Einschränkungen)	Lizenztex	Gültigkeit NVB Datum oder "Projektende" oder „unbegrenzt“	Bemerkung z. B. Angaben zur Verarbeitung der Daten	Projektphase
		10.012	Altblagerungen und Altstandorte (Altlasten)	C	21.12.2021	Shape	Bayerisches Landesamt für Umwelt	16.12.2021	ja	Die aufgeführten Datensätze dürfen mit Einhaltung der nachfolgenden Beschränkungen für den angegebenen Verwendungszweck veröffentlicht werden: 1. In der zu internen Planungszwecken abgegebenen Form darf der Datensatz nicht veröffentlicht werden, weder digital noch analog, da er zum einen Informationen mit Personenbezug enthält, die für die Öffentlichkeit im Planungsverfahren aus unserer Sicht nicht relevant sind, und zum anderen, weil viele der im Datensatz enthaltenen Standorte für die Öffentlichkeit nicht relevant sind (Standorte weitab der Trassenkorridore). Demnach dürfen nur die Standorte in Form von Punktdaten in die Veröffentlichung gelangen, die einen unmittelbaren Bezug zum Trassenkorridor aufweisen bzw. innerhalb diese Korridors liegen. 2. Eine Veröffentlichung dieser trassenbezogenen Standorte kann nur mittels Übersichts- und Lageplänen im Maßstab von mindestens 1:50.000 oder größer erfolgen, um eine grundstücksbezogene Zuordnung auszuschließen. Anderweitige Veröffentlichungen, z.B. Auflistungen mit Koordinatenangaben, sind nicht zulässig.	mit Einschränkung	Datenquelle: Bayerisches Landesamt für Umwelt, www.lfu.bayern.de	45657	Erzeugung von Flächenschwerpunkten für die Veröffentlichung	PFV, § 21-Bearbeitung
		10300	Ostbayernring OBR PFV	C	29.08.2022	Shape	TenneT TSO GmbH	/	nein	-	ja	/	-	-	PFV, § 21-Bearbeitung
		10022	Ortsumgehung Tirschenreuth	C2	08.06.2016	DWG, DXF	Staatliches Bauamt Amberg-Weizsach	07.02.2019	nein	/	TenneT	/	-	-	PFV, § 21-Bearbeitung
		10.198	ALKIS-Daten (NAS, NBA Initialausspielung/Erstbezug) Bereich C2	C2	29.04.2020	NAS	Landesamt für Digitalisierung, Breitband und Vermessung, geliefert über TenneT	29.01.2020	ja	Auszug DNV: Der Lizenznehmer darf die Daten auf Ausstellungen und eigenen Veranstaltungen präsentieren. Der Lizenznehmer darf eine einzige, nicht georeferenzierte, ausschließlich pixelstrukturierte Darstellung der Daten, entweder als statisches Bild oder als PDFDokument bis zum Format DIN A 3, öffentlich zugänglich machen, wenn der Zugang zur Webseite kostenfrei ist, der Umfang der Daten 1 Mio. Pixel nicht überschreitet. Der Lizenznehmer darf eine einzige Darstellung der Daten als PDFDokument oder in analoger Form nach Maßgabe von Nr. 3.2 bis zu einer Stückzahl von 100 Exemplaren unentgeltlich verbreiten. Hinweise TenneT: im WebGIS nicht veröffentlichen (keine verpflichtende Veröffentlichung) Begrenzung von DIN A3 und 100 Stück gilt nicht	mit Einschränkung	Geobasisdaten: Bayerische Vermessungsverwaltung	Projektende	-	PFV, § 21-Bearbeitung
		10.352	DTK25	C2	-	TIFF	Bundesamt für Kartographie und Geodäsie	/	ja	Präsentation für die Öffentlichkeit, Weitergabe in Antragsunterlagen für Endnutzer: Die Daten werden benötigt, um die erforderlichen Antrags- und Verfahrensunterlagen des Bundesfachplanungs- und Planfeststellungsverfahrens gem. NABEG (Netzausbau-Beschleunigungsgesetz vom 28.07.2011) zu erstellen (Raumwiderstandsanalyse, Korridorbestimmung, Trassierung).	ja	© GeoBasis-DE / BKG 2020	/	-	PFV, § 21-Bearbeitung
		10.353	DTK50	C2	-	TIFF	Bundesamt für Kartographie und Geodäsie	/	ja	Präsentation für die Öffentlichkeit, Weitergabe in Antragsunterlagen für Endnutzer: Die Daten werden benötigt, um die erforderlichen Antrags- und Verfahrensunterlagen des Bundesfachplanungs- und Planfeststellungsverfahrens gem. NABEG (Netzausbau-Beschleunigungsgesetz vom 28.07.2011) zu erstellen (Raumwiderstandsanalyse, Korridorbestimmung, Trassierung).	ja	© GeoBasis-DE / BKG 2020	/	-	PFV, § 21-Bearbeitung
		10.540	ALKIS: Bodenschätzung FESCH-Daten	C2	25.08.2020	Shape	Landesamt für Digitalisierung, Breitband und Vermessung, geliefert über TenneT	27.08.2020	ja	Auszug DNV: Der Lizenznehmer darf die Daten auf Ausstellungen und eigenen Veranstaltungen präsentieren. Der Lizenznehmer darf eine einzige, nicht georeferenzierte, ausschließlich pixelstrukturierte Darstellung der Daten, entweder als statisches Bild oder als PDFDokument bis zum Format DIN A 3, öffentlich zugänglich machen, wenn der Zugang zur Webseite kostenfrei ist, der Umfang der Daten 1 Mio. Pixel nicht überschreitet. Der Lizenznehmer darf eine einzige Darstellung der Daten als PDFDokument oder in analoger Form nach Maßgabe von Nr. 3.2 bis zu einer Stückzahl von 100 Exemplaren unentgeltlich verbreiten. Hinweise TenneT: im WebGIS nicht veröffentlichen (keine verpflichtende Veröffentlichung) Begrenzung von DIN A3 und 100 Stück gilt nicht	mit Einschränkung	Geobasisdaten: Bayerische Vermessungsverwaltung	Projektende	-	PFV, § 21-Bearbeitung
		10.352	DTK25	C2	-	TIFF	Bundesamt für Kartographie und Geodäsie	/	ja	Präsentation für die Öffentlichkeit, Weitergabe in Antragsunterlagen für Endnutzer: Die Daten werden benötigt, um die erforderlichen Antrags- und Verfahrensunterlagen des Bundesfachplanungs- und Planfeststellungsverfahrens gem. NABEG (Netzausbau-Beschleunigungsgesetz vom 28.07.2011) zu erstellen (Raumwiderstandsanalyse, Korridorbestimmung, Trassierung).	ja	© GeoBasis-DE / BKG 2020	/	-	PFV, § 21-Bearbeitung

Unterlage	Unterkategorie / Erfassungskriterium	ID	Daten / Maßgebliche Datengrundlage	Abschnitt	Stand der Daten	Format	Bezugsquelle	Bestellt am...	Nutzungs- vereinbarung (ja/nein)	Kurzfassung der Nutzungsbedingung	Veröffentlichung erlaubt (ja / nein / mit Einschränkungen)	Lizenstext für Karte	Gültigkeit NVB Datum oder "Projektende" oder „unbegrenzt“	Bemerkung z. B. Angaben zur Verarbeitung der Daten	Projektphase
		10.618	archäologische Vermutungsfläche §19 (Denkmalliste BLfD)	C2	09.11.2020	Shape	Bayerisches Landesamt für Denkmalpflege	/	ja	... Eine digitale und analoge Veröffentlichung ... ist grundsätzlich zulässig. Es gelten jedoch folgende Einschränkungen: ... Eine Veröffentlichung der Bereiche, in denen Bodendenkmäler vermutet... wird zugestimmt, wenn in Karten- und Tabellenform der Begriff Archäologische Relevanzflächen verwendet wird.	ja	Die Bayerische Denkmalliste ist das nachrichtliche Verzeichnis der Bau- und Bodendenkmäler. Die Denkmaleigenschaft - und damit der gesetzliche Schutz- und Erhaltungsanspruch - wird in Art. I BayDSchG definiert und hängt nicht von der Eintragung in die Denkmalliste ab. Auch Objekte, die nicht in der Denkmalliste verzeichnet sind, können Denkmäler sein. Die Liste liegt in Auszügen auch bei den Unteren Denkmalschutzbehörden aus. Verbindliche Auskunft erteilt bei berechtigtem Interesse allein das Bayerische Landesamt für Denkmalpflege auf schriftliche Anfrage.	Projektende	-	PFV, § 19-Bearbeitung
		10.198	ALKIS-Daten (Komplett, NAS) Bereich C2	C2	01.04.2021	NAS	Landesamt für Digitalisierung, Breitband und Vermessung, geliefert über TenneT	26.03.2021	ja	Auszug DNV: Der Lizenznehmer darf die Daten auf Ausstellungen und eigenen Veranstaltungen präsentieren. Der Lizenznehmer darf eine einzige, nicht georeferenzierte, ausschließlich pixelstrukturierte Darstellung der Daten, entweder als statisches Bild oder als PDFDokument bis zum Format DIN A 3, öffentlich zugänglich machen, wenn der Zugang zur Webseite kostenfrei ist, der Umfang der Daten 1 Mio. Pixel nicht überschreitet. Der Lizenznehmer darf eine einzige Darstellung der Daten als PDFDokument oder in analoger Form nach Maßgabe von Nr. 3.2 bis zu einer Stückzahl von 100 Exemplaren unentgeltlich verbreiten. Hinweise TenneT: im WebGIS nicht veröffentlichen (keine verpflichtende Veröffentlichung) Begrenzung von DIN A3 und 100 Stück gilt nicht	mit Einschränkung	Geobasisdaten: Bayerische Vermessungsverwaltung	Projektende	-	PFV, § 21-Bearbeitung
		10.540	ALKIS: Bodenschätzung FESCH-Daten	C2	20.04.2021	Shape	Landesamt für Digitalisierung, Breitband und Vermessung, geliefert über TenneT	26.03.2021	ja	Auszug DNV: Der Lizenznehmer darf die Daten auf Ausstellungen und eigenen Veranstaltungen präsentieren. Der Lizenznehmer darf eine einzige, nicht georeferenzierte, ausschließlich pixelstrukturierte Darstellung der Daten, entweder als statisches Bild oder als PDFDokument bis zum Format DIN A 3, öffentlich zugänglich machen, wenn der Zugang zur Webseite kostenfrei ist, der Umfang der Daten 1 Mio. Pixel nicht überschreitet. Der Lizenznehmer darf eine einzige Darstellung der Daten als PDFDokument oder in analoger Form nach Maßgabe von Nr. 3.2 bis zu einer Stückzahl von 100 Exemplaren unentgeltlich verbreiten. Hinweise TenneT: im WebGIS nicht veröffentlichen (keine verpflichtende Veröffentlichung) Begrenzung von DIN A3 und 100 Stück gilt nicht	mit Einschränkung	Geobasisdaten: Bayerische Vermessungsverwaltung	Projektende	-	PFV, § 21-Bearbeitung
		10.198	ALKIS-Daten (Komplett, NAS) Bereich C2	C2	06.07.2021	NAS	Landesamt für Digitalisierung, Breitband und Vermessung, geliefert über TenneT	/	ja	Auszug DNV: Der Lizenznehmer darf die Daten auf Ausstellungen und eigenen Veranstaltungen präsentieren. Der Lizenznehmer darf eine einzige, nicht georeferenzierte, ausschließlich pixelstrukturierte Darstellung der Daten, entweder als statisches Bild oder als PDFDokument bis zum Format DIN A 3, öffentlich zugänglich machen, wenn der Zugang zur Webseite kostenfrei ist, der Umfang der Daten 1 Mio. Pixel nicht überschreitet. Der Lizenznehmer darf eine einzige Darstellung der Daten als PDFDokument oder in analoger Form nach Maßgabe von Nr. 3.2 bis zu einer Stückzahl von 100 Exemplaren unentgeltlich verbreiten. Hinweise TenneT: im WebGIS nicht veröffentlichen (keine verpflichtende Veröffentlichung) Begrenzung von DIN A3 und 100 Stück gilt nicht	mit Einschränkung	Geobasisdaten: Bayerische Vermessungsverwaltung	Projektende	-	PFV, § 21-Bearbeitung
		10.198	ALKIS-Daten (NAS, NBA Differenzdatenauspielung) Bereich C2	C2	18.08.2021	NAS	Landesamt für Digitalisierung, Breitband und Vermessung, geliefert über TenneT	/	ja	Auszug DNV: Der Lizenznehmer darf die Daten auf Ausstellungen und eigenen Veranstaltungen präsentieren. Der Lizenznehmer darf eine einzige, nicht georeferenzierte, ausschließlich pixelstrukturierte Darstellung der Daten, entweder als statisches Bild oder als PDFDokument bis zum Format DIN A 3, öffentlich zugänglich machen, wenn der Zugang zur Webseite kostenfrei ist, der Umfang der Daten 1 Mio. Pixel nicht überschreitet. Der Lizenznehmer darf eine einzige Darstellung der Daten als PDFDokument oder in analoger Form nach Maßgabe von Nr. 3.2 bis zu einer Stückzahl von 100 Exemplaren unentgeltlich verbreiten. Hinweise TenneT: im WebGIS nicht veröffentlichen (keine verpflichtende Veröffentlichung) Begrenzung von DIN A3 und 100 Stück gilt nicht	mit Einschränkung	Geobasisdaten: Bayerische Vermessungsverwaltung	Projektende	-	PFV, § 21-Bearbeitung

Unterlage	Unterkategorie / Erfassungskriterium	ID	Daten / Maßgebliche Datengrundlage	Abschnitt	Stand der Daten	Format	Bezugsquelle	Bestellt am...	Nutzungs- vereinbarung (ja/nein)	Kurzfassung der Nutzungsbedingung	Veröffentlichung erlaubt (ja / nein / mit Einschränkungen)	Lizenstext für Karte	Gültigkeit NVB Datum oder "Projektende" oder „unbegrenzt“	Bemerkung z. B. Angaben zur Verarbeitung der Daten	Projektphase
		10.863	Bodendenkmal §21 (Denkmalliste BLID)	C2	23.08.2021	Shape	Bayerisches Landesamt für Denkmalpflege	/	ja	... Eine digitale und analoge Veröffentlichung ... ist grundsätzlich zulässig. Es gelten jedoch folgende Einschränkungen: ... Eine Veröffentlichung der Bereiche, in denen Bodendenkmäler vermutet... wird zugestimmt, wenn in Karten- und Tabellenform der Begriff Archäologische Relevanzflächen verwendet wird.	ja	Die Bayerische Denkmalliste ist das nachrichtliche Verzeichnis der Bau- und Bodendenkmäler. Die Denkmaleigenschaft - und damit der gesetzliche Schutz- und Erhaltungsanspruch - wird in Art. I BayDSchG definiert und hängt nicht von der Eintragung in die Denkmalliste ab. Auch Objekte, die nicht in der Denkmalliste verzeichnet sind, können Denkmäler sein. Die Liste liegt in Auszügen auch bei den Unteren Denkmalschutzbehörden aus. Verbindliche Auskunft erteilt bei berechtigtem Interesse allein das Bayerische Landesamt für Denkmalpflege auf schriftliche Anfrage.	Projektende	-	PFV, § 21-Bearbeitung
		10.864	archäologische Vermutungsfläche §21 (Denkmalliste BLID)	C2	23.08.2021	Shape	Bayerisches Landesamt für Denkmalpflege	/	ja	... Eine digitale und analoge Veröffentlichung ... ist grundsätzlich zulässig. Es gelten jedoch folgende Einschränkungen: ... Eine Veröffentlichung der Bereiche, in denen Bodendenkmäler vermutet... wird zugestimmt, wenn in Karten- und Tabellenform der Begriff Archäologische Relevanzflächen verwendet wird.	ja	Die Bayerische Denkmalliste ist das nachrichtliche Verzeichnis der Bau- und Bodendenkmäler. Die Denkmaleigenschaft - und damit der gesetzliche Schutz- und Erhaltungsanspruch - wird in Art. I BayDSchG definiert und hängt nicht von der Eintragung in die Denkmalliste ab. Auch Objekte, die nicht in der Denkmalliste verzeichnet sind, können Denkmäler sein. Die Liste liegt in Auszügen auch bei den Unteren Denkmalschutzbehörden aus. Verbindliche Auskunft erteilt bei berechtigtem Interesse allein das Bayerische Landesamt für Denkmalpflege auf schriftliche Anfrage.	Projektende	-	PFV, § 21-Bearbeitung
		10.198	ALKIS-Daten (NAS, NBA Differenzdatenauspielung) Bereich C2	C2	04.01.2022	NAS	Landesamt für Digitalisierung, Breitband und Vermessung, geliefert über TenneT	/	ja	Auszug DNV: Der Lizenznehmer darf die Daten auf Ausstellungen und eigenen Veranstaltungen präsentieren. Der Lizenznehmer darf eine einzige, nicht georeferenzierte, ausschließlich pixelstrukturierte Darstellung der Daten, entweder als statisches Bild oder als PDFDokument bis zum Format DIN A 3, öffentlich zugänglich machen, wenn der Zugang zur Webseite kostenfrei ist, der Umfang der Daten 1 Mio. Pixel nicht überschreitet. Der Lizenznehmer darf eine einzige Darstellung der Daten als PDFDokument oder in analoger Form nach Maßgabe von Nr. 3.2 bis zu einer Stückzahl von 100 Exemplaren unentgeltlich verbreiten. Hinweise TenneT: im WebGIS nicht veröffentlichen (keine verpflichtende Veröffentlichung) Begrenzung von DIN A3 und 100 Stück gilt nicht	mit Einschränkung	Geobasisdaten: Bayerische Vermessungsverwaltung	Projektende	-	PFV, § 21-Bearbeitung
		10.198	ALKIS-Daten (NAS, NBA Differenzdatenauspielung) Bereich C2	C2	01.04.2022	NAS	Landesamt für Digitalisierung, Breitband und Vermessung, geliefert über TenneT	/	ja	Auszug DNV: Der Lizenznehmer darf die Daten auf Ausstellungen und eigenen Veranstaltungen präsentieren. Der Lizenznehmer darf eine einzige, nicht georeferenzierte, ausschließlich pixelstrukturierte Darstellung der Daten, entweder als statisches Bild oder als PDFDokument bis zum Format DIN A 3, öffentlich zugänglich machen, wenn der Zugang zur Webseite kostenfrei ist, der Umfang der Daten 1 Mio. Pixel nicht überschreitet. Der Lizenznehmer darf eine einzige Darstellung der Daten als PDFDokument oder in analoger Form nach Maßgabe von Nr. 3.2 bis zu einer Stückzahl von 100 Exemplaren unentgeltlich verbreiten. Hinweise TenneT: im WebGIS nicht veröffentlichen (keine verpflichtende Veröffentlichung) Begrenzung von DIN A3 und 100 Stück gilt nicht	mit Einschränkung	Geobasisdaten: Bayerische Vermessungsverwaltung	Projektende	-	PFV, § 21-Bearbeitung
		10.198	ALKIS-Daten (NAS, NBA Differenzdatenauspielung) Bereich C2	C2	15.07.2022	NAS	Landesamt für Digitalisierung, Breitband und Vermessung, geliefert über TenneT	/	ja	Auszug DNV: Der Lizenznehmer darf die Daten auf Ausstellungen und eigenen Veranstaltungen präsentieren. Der Lizenznehmer darf eine einzige, nicht georeferenzierte, ausschließlich pixelstrukturierte Darstellung der Daten, entweder als statisches Bild oder als PDFDokument bis zum Format DIN A 3, öffentlich zugänglich machen, wenn der Zugang zur Webseite kostenfrei ist, der Umfang der Daten 1 Mio. Pixel nicht überschreitet. Der Lizenznehmer darf eine einzige Darstellung der Daten als PDFDokument oder in analoger Form nach Maßgabe von Nr. 3.2 bis zu einer Stückzahl von 100 Exemplaren unentgeltlich verbreiten. Hinweise TenneT: im WebGIS nicht veröffentlichen (keine verpflichtende Veröffentlichung) Begrenzung von DIN A3 und 100 Stück gilt nicht	mit Einschränkung	Geobasisdaten: Bayerische Vermessungsverwaltung	Projektende	-	PFV, § 21-Bearbeitung

Unterlage	Unterkategorie / Erfassungskriterium	ID	Daten / Maßgebliche Datengrundlage	Abschnitt	Stand der Daten	Format	Bezugsquelle	Bestellt am...	Nutzungs- vereinbarung (ja/nein)	Kurzfassung der Nutzungsbedingung	Veröffentlichung erlaubt (ja / nein / mit Einschränkungen)	Lizenztex für Karte	Gültigkeit NVB Datum oder "Projektende" oder „unbegrenzt“	Bemerkung z. B. Angaben zur Verarbeitung der Daten	Projektphase
		10.198	ALKIS-Daten (NAS, NBA Differenzdatenauspielung) Bereich C2	C2	12.10.2022	NAS	Landesamt für Digitalisierung, Breitband und Vermessung, geliefert über TenneT		ja	Auszug DNV: Der Lizenznehmer darf die Daten auf Ausstellungen und eigenen Veranstaltungen präsentieren. Der Lizenznehmer darf eine einzige, nicht georeferenzierte, ausschließlich pixelstrukturierte Darstellung der Daten, entweder als statisches Bild oder als PDFDokument bis zum Format DIN A 3, öffentlich zugänglich machen, wenn der Zugang zur Webseite kostenfrei ist, der Umfang der Daten 1 Mio. Pixel nicht überschreitet. Der Lizenznehmer darf eine einzige Darstellung der Daten als PDFDokument oder in analoger Form nach Maßgabe von Nr. 3.2 bis zu einer Stückzahl von 100 Exemplaren unentgeltlich verbreiten. Hinweise TenneT: im WebGIS nicht veröffentlichen (keine verpflichtende Veröffentlichung) Begrenzung von DIN A3 und 100 Stück gilt nicht	mit Einschränkung	Geobasisdaten: Bayerische Vermessungsverwaltung	Projektende	-	PFV, § 21-Bearbeitung
		10.198	ALKIS-Daten (NAS, NBA Differenzdatenauspielung) Bereich C2	C2	10.01.2023	NAS	Landesamt für Digitalisierung, Breitband und Vermessung, geliefert über TenneT		ja	Auszug DNV: Der Lizenznehmer darf die Daten auf Ausstellungen und eigenen Veranstaltungen präsentieren. Der Lizenznehmer darf eine einzige, nicht georeferenzierte, ausschließlich pixelstrukturierte Darstellung der Daten, entweder als statisches Bild oder als PDFDokument bis zum Format DIN A 3, öffentlich zugänglich machen, wenn der Zugang zur Webseite kostenfrei ist, der Umfang der Daten 1 Mio. Pixel nicht überschreitet. Der Lizenznehmer darf eine einzige Darstellung der Daten als PDFDokument oder in analoger Form nach Maßgabe von Nr. 3.2 bis zu einer Stückzahl von 100 Exemplaren unentgeltlich verbreiten. Hinweise TenneT: im WebGIS nicht veröffentlichen (keine verpflichtende Veröffentlichung) Begrenzung von DIN A3 und 100 Stück gilt nicht	mit Einschränkung	Geobasisdaten: Bayerische Vermessungsverwaltung	Projektende	-	PFV, § 21-Bearbeitung
		16.596	Bodendenkmal §21/vVT (Denkmalliste BLID)	C2	03.04.2023	Shape	Bayerisches Landesamt für Denkmalpflege	/	ja	... Eine digitale und analoge Veröffentlichung ... ist grundsätzlich zulässig. Es gelten jedoch folgende Einschränkungen: ... Eine Veröffentlichung der Bereiche, in denen Bodendenkmäler vermutet... wird zugestimmt, wenn in Karten- und Tabellenform der Begriff Archäologische Relevanzflächen verwendet wird.	ja	Die Bayerische Denkmalliste ist das nachrichtliche Verzeichnis der Bau- und Bodendenkmäler. Die Denkmaleigenschaft - und damit der gesetzliche Schutz- und Erhaltungsanspruch - wird in Art. 1 BayDSchG definiert und hängt nicht von der Eintragung in die Denkmalliste ab. Auch Objekte, die nicht in der Denkmalliste verzeichnet sind, können Denkmäler sein. Die Liste liegt in Auszügen auch bei den Unteren Denkmalschutzbehörden aus. Verbindliche Auskunft erteilt bei berechtigtem Interesse allein das Bayerische Landesamt für Denkmalpflege auf schriftliche Anfrage.	Projektende	-	PFV, § 21-Bearbeitung
		16.597	archäologische Vermutungsfläche §21/vVT (Denkmalliste BLID)	C2	03.04.2023	Shape	Bayerisches Landesamt für Denkmalpflege	/	ja	... Eine digitale und analoge Veröffentlichung ... ist grundsätzlich zulässig. Es gelten jedoch folgende Einschränkungen: ... Eine Veröffentlichung der Bereiche, in denen Bodendenkmäler vermutet... wird zugestimmt, wenn in Karten- und Tabellenform der Begriff Archäologische Relevanzflächen verwendet wird.	ja	Die Bayerische Denkmalliste ist das nachrichtliche Verzeichnis der Bau- und Bodendenkmäler. Die Denkmaleigenschaft - und damit der gesetzliche Schutz- und Erhaltungsanspruch - wird in Art. 1 BayDSchG definiert und hängt nicht von der Eintragung in die Denkmalliste ab. Auch Objekte, die nicht in der Denkmalliste verzeichnet sind, können Denkmäler sein. Die Liste liegt in Auszügen auch bei den Unteren Denkmalschutzbehörden aus. Verbindliche Auskunft erteilt bei berechtigtem Interesse allein das Bayerische Landesamt für Denkmalpflege auf schriftliche Anfrage.	Projektende	-	PFV, § 21-Bearbeitung
		40.061	ALKIS-Daten (NAS, einmalige Lieferung) - drei fehlende Flurstücke: Flurstücke (auch mit Eigentümer und Gemeinde, Gemarkung), tatsächliche Nutzung, Sonstiges Bauwerk oder sonstige Einrichtung, Klassifizierung nach Wasserrecht, Gebäude	C2	28.03.2023	NAS	Landesamt für Digitalisierung, Breitband und Vermessung, geliefert über TenneT	/	ja	Auszug DNV: Der Lizenznehmer darf die Daten auf Ausstellungen und eigenen Veranstaltungen präsentieren. Der Lizenznehmer darf eine einzige, nicht georeferenzierte, ausschließlich pixelstrukturierte Darstellung der Daten, entweder als statisches Bild oder als PDFDokument bis zum Format DIN A 3, öffentlich zugänglich machen, wenn der Zugang zur Webseite kostenfrei ist, der Umfang der Daten 1 Mio. Pixel nicht überschreitet. Der Lizenznehmer darf eine einzige Darstellung der Daten als PDFDokument oder in analoger Form nach Maßgabe von Nr. 3.2 bis zu einer Stückzahl von 100 Exemplaren unentgeltlich verbreiten. Hinweise TenneT: im WebGIS nicht veröffentlichen (keine verpflichtende Veröffentlichung) Begrenzung von DIN A3 und 100 Stück gilt nicht	mit Einschränkung	Geobasisdaten: Bayerische Vermessungsverwaltung	Projektende	-	PFV, § 21-Bearbeitung

Unterlage	Unterkategorie / Erfassungskriterium	ID	Daten / Maßgebliche Datengrundlage	Abschnitt	Stand Daten	Format	Bezugsquelle	Bestellt am...	Nutzungsvereinbarung (ja/nein)	Kurzfassung der Nutzungsbedingung	Veröffentlichung erlaubt (ja / nein / mit Einschränkungen)	Lizenstext für Karte	Gültigkeit NVB Datum oder "Projektende" oder „unbegrenzt“	Bemerkung z. B. Angaben zur Verarbeitung der Daten	Projektphase
		10.198	ALKIS-Daten (NAS, NBA Differenzdatenausspielung) Bereich C2	C2	05.04.2023	NAS	Landesamt für Digitalisierung, Breitband und Vermessung, geliefert über TenneT /		ja	Auszug DNV: Der Lizenznehmer darf die Daten auf Ausstellungen und eigenen Veranstaltungen präsentieren. Der Lizenznehmer darf eine einzige, nicht georeferenzierte, ausschließlich pixelstrukturierte Darstellung der Daten, entweder als statisches Bild oder als PDFDokument bis zum Format DIN A 3, öffentlich zugänglich machen, wenn der Zugang zur Webseite kostenfrei ist, der Umfang der Daten 1 Mio. Pixel nicht überschreitet. Der Lizenznehmer darf eine einzige Darstellung der Daten als PDFDokument oder in analoger Form nach Maßgabe von Nr. 3.2 bis zu einer Stückzahl von 100 Exemplaren unentgeltlich verbreiten. Hinweise TenneT: im WebGIS nicht veröffentlichen (keine verpflichtende Veröffentlichung) Begrenzung von DIN A3 und 100 Stück gilt nicht	mit Einschränkung	Geobasisdaten: Bayerische Vermessungsverwaltung	Projektende	-	PFV, § 21-Bearbeitung
		40.063	Nachbestellung ALKIS C2, Eigentümerdaten NAS	C2	28.04.2023	NAS	Landesamt für Digitalisierung, Breitband und Vermessung, geliefert über TenneT /		ja	Auszug DNV: Der Lizenznehmer darf die Daten auf Ausstellungen und eigenen Veranstaltungen präsentieren. Der Lizenznehmer darf eine einzige, nicht georeferenzierte, ausschließlich pixelstrukturierte Darstellung der Daten, entweder als statisches Bild oder als PDFDokument bis zum Format DIN A 3, öffentlich zugänglich machen, wenn der Zugang zur Webseite kostenfrei ist, der Umfang der Daten 1 Mio. Pixel nicht überschreitet. Der Lizenznehmer darf eine einzige Darstellung der Daten als PDFDokument oder in analoger Form nach Maßgabe von Nr. 3.2 bis zu einer Stückzahl von 100 Exemplaren unentgeltlich verbreiten. Hinweise TenneT: im WebGIS nicht veröffentlichen (keine verpflichtende Veröffentlichung) Begrenzung von DIN A3 und 100 Stück gilt nicht	mit Einschränkung	Geobasisdaten: Bayerische Vermessungsverwaltung	Projektende	-	PFV, § 21-Bearbeitung
SG Tiere, Pflanzen und biologische Vielfalt															
	Arthinweise (Artenhilfskonzept und Maßnahmenpläne)	15.001	ABSP-Daten	CD		Info per Mail	Bayerisches Landesamt für Umwelt	22.07.2020 19.03.2021	nein	-	nein		Projektende		PFV, § 21 NABEG
	Arthinweise (Artenhilfskonzept und Maßnahmenpläne)	15.002		CD		Info telefonisch	LARS e.V.	02.03.2022	nein	-	nein		Projektende		PFV, § 21 NABEG
	Arthinweise (Artenhilfskonzept und Maßnahmenpläne/ LIFE Projekt)	15.003		CD		Info per Mail	Schmidt & Partner	7/22/2020	nein		nein		Projektende		PFV, § 21 NABEG
	Arthinweise (Konzepte und Artenschutzmaßnahmen)	15.009	Wildtiermonitoring	CD		pdf	Bayerischer Jagdverband e.V.,	7/22/2020	nein	-	nein		Projektende		PFV, § 21 NABEG
	Arthinweise (Fledermaus)	15.010		CD		Info per Mail / pdf	Landesverband für Höhlen- und Karstforschung Bayern e. V.	22.07.2020 23.07.2020 29.01.2021	nein		nein		Projektende		PFV, § 21 NABEG
	Arthinweise (Fledermaus)	15.010a		CD		Info per Mail	Landesverband für Höhlen- und Karstforschung Bayern e. V.	3/25/2021	nein		nein		Projektende		PFV, § 21 NABEG
	Arthinweise (Fledermaus)	15.011		CD		Info per Mail	Koordinationsstelle für den Fledermausschutz Nordbayern	7/22/2020	nein		nein		Projektende		PFV, § 21 NABEG
	Vorkommenshinweise Hirschkäfer	15.013	Hirschkäfer Funde	CD	2016-2020	shp	Hirschkäferfreunde-Nature two e.V.	12.11.2020 29.01.2021	nein		nein		Projektende		PFV, § 21 NABEG
	Arthinweise (Reptilien und Amphibien)	15.017	Arthinweise Reptilien und Amphibien auf MTB-Grundlage	CD	2018	shp	Deutsche Gesellschaft für Herpetologie und Terrarienkunde (DGHT) e. V.	12.11.2020	ja	Die DGHT e.V. stellt der Öffentlichkeit die Verbreitungskarten sowie die dazugehörigen digitalen Daten unentgeltlich bereit, übernimmt jedoch keine Gewähr für die Fehlerfreiheit, Richtigkeit und Vollständigkeit der Informationen.	ja	DGHT e.V. (Hrsg. 2018): Verbreitungsatlas der Amphibien und Reptilien, Deutschlands, auf Grundlage der Daten der Länderfachbehörden, Facharbeitskreise und NABU Landesfachausschüsse der Bundesländer sowie des Bundesamtes für Naturschutz. (Stand: 1. Aktualisierung August 2018)	unbegrenzt		PFV, § 21 NABEG
	Arthinweise	15.018	Arthinweise Wildtiermonitoring	CD	2019	xls	Bayerischer Jagdverband e.V.,	11.12.2020 28.01.2021	nein		nein		Projektende		PFV, § 21 NABEG
	Arthinweise (Libellen)	15.026		CD		Info per Mail	Gesellschaft deutschsprachiger Odonatologen e.V.	11.12.2020 28.01.2021	nein		nein		Projektende		PFV, § 21 NABEG
	Arthinweise (Insekten)	15.028		CD		Info per Mail	Arbeitsgemeinschaft Bayerischer Entomologen e.V.	16.12.2020 09.02.2022	nein		nein		Projektende		PFV, § 21 NABEG
	Arthinweise (Wildbienen)	15.029		CD		Info per Mail	Entomologischer Verein Stuttgart 1869 e.V.	12.11.2020	nein		nein		Projektende		PFV, § 21 NABEG
	Arthinweise (Wildbienen)	15.030		CD		Info per Mail + telefonisch	Bayerisches Landesamt für Umwelt	11.12.2020 10.02.2022	nein		nein		Projektende		PFV, § 21 NABEG
	Arthinweise (Vögel)	15.031		CD		Info per Mail	Ornithologische Gesellschaft in Bayern e.V.	12/18/2020	nein		nein		Projektende		PFV, § 21 NABEG
	Daten zu Revierdichten der Monitoringflächen des Monitorings häufiger Brutvögel (MhB)	15.051	Daten zu Revierdichten der Monitoringflächen des Monitorings häufiger Brutvögel (MhB)	CD		shp, xlsx, docx	LBV (Landesbund für Vogelschutz in Bayern e.V.) Landesgeschäftsstelle	02.11.2022	nein		nein		Projektende		PFV, § 21 NABEG

Unterlage	Unterkategorie / Erfassungskriterium	ID	Daten / Maßgebliche Datengrundlage	Abschnitt	Stand der Daten	Format	Bezugsquelle	Bestellt am...	Nutzungsvereinbarung (ja/nein)	Kurzfassung der Nutzungsbedingung	Veröffentlichung erlaubt (ja / nein / mit Einschränkungen)	Lizenztex	Gültigkeit NVB Datum oder "Projektende" oder „unbegrenzt“	Bemerkung z. B. Angaben zur Verarbeitung der Daten	Projektphase
	Vogelbeobachtungen ornitho.de	15.057	Vogelbeobachtungen ornitho.de	CD	2020	xlsx	Bayer. Landesamt für Umwelt	05.08.2020	ja	§ 2 Nutzungsbedingungen (1) Der Datenempfänger verpflichtet sich, d) in allen Veröffentlichungen oder anderen öffentlichen Darstellungen § 3 umzusetzen, e) der zuständigen Steuerungsgruppe die erzeugten Endprodukte (ggf. als Auszug), denen die bereitgestellten Datensätze zugrunde liegen, zeitnah nach Abschluss des Projektes zugänglich zu machen, § 3 Würdigung, Datenquelle und Zitierweise (2) Als Datenquelle sind ornitho.de, die in § 1 genannte Antragsnummer und der Datenstand anzugeben	ja	ornitho.de, Datenstand 2020	Projektende		PFV, § 21 NABEG
	Wasservogelzählung	15.105	Wasservogelzählung	CD	2019	xlsx	Bayer. Landesamt für Umwelt	1/31/2022	ja		ja	Bayerisches Landesamt für Umwelt, www.lfu.bayern.de	Projektende		PFV, § 21 NABEG
	Wildkatze Nachweise und Lockstockstandorte	15.108	Wildkatze Nachweise und Lockstockstandorte	CD		Info per Mail	Büro für Faunistik und Umweltbildung	1/16/2019	nein		nein		Projektende		PFV, § 21 NABEG
	Arthinweise (Artenhilfskonzept und Maßnahmenpläne)	15.001	Arthinweise (Artenhilfskonzept und Maßnahmenpläne)	CD		Info per Mail	Bayerisches Landesamt für Umwelt	22.07.2020 19.03.2021 03.02.2022	nein	-	nein		Projektende		PFV, § 21 NABEG
	Arthinweise (Artenhilfskonzept und Maßnahmenpläne)	15002	Aktuelle Daten Artenhilfskonzepte und Maßnahmenpläne	CD		Info telefonisch	LARS e.V.	02.03.2022	nein	-	nein		Projektende		PFV, § 21 NABEG
	Arthinweise (Artenhilfskonzept und Maßnahmenpläne/ LIFE Projekt)	15.003	Arthinweise (Artenhilfskonzepte und Maßnahmenpläne LIFE Projekt Großmuscheln)	CD		Info per Mail	Schmidt & Partner	7/22/2020	nein		nein		Projektende		PFV, § 21 NABEG
	Arthinweise (Konzepte und Artenschutzmaßnahmen)	15.009	Arthinweise (Konzepte und Artenschutzmaßnahmen) Wildtiermonitoring	CD		pdf	Bayerischer Jagdverband e.V.,	7/22/2020	nein	-	nein		Projektende		PFV, § 21 NABEG
	Arthinweise (Fledermaus)	15.010	Arthinweise (Fledermaus)	CD		Info per Mail / pdf	Landesverband für Höhlen- und Karstforschung Bayern e. V.	22.07.2020 23.07.2020 29.01.2021	nein		nein		Projektende		PFV, § 21 NABEG
	Arthinweise (Fledermaus)	15.010a	Arthinweise (Fledermaus)	CD		Info per Mail	Landesverband für Höhlen- und Karstforschung Bayern e. V.	3/25/2021	nein		nein		Projektende		PFV, § 21 NABEG
	Arthinweise (Fledermaus)	15.011	Arthinweise (Fledermaus)	CD		Info per Mail	Koordinationsstelle für den Fledermausschutz Nordbayern	7/22/2020	nein		nein		Projektende		PFV, § 21 NABEG
	Vorkommenshinweise Hirschkäfer	15.013	Hirschkäfer Funde	CD	2016-2020	shp	Hirschkäferfreunde-Nature two e.V.	12.11.2020 29.01.2021	nein		nein		Projektende		PFV, § 21 NABEG
	Arthinweise (Reptilien und Amphibien)	15.017	Art	CD		Info per Mail	Deutsche Gesellschaft für Herpetologie und Terrarienkunde (DGHT) e. V.	12.11.2020	ja		nein	DGHT e.V. (Hsg. 2016): Verbreitungssatlas der Amphibien und Reptilien Deutschlands, auf Grundlage der Daten der	Projektende		PFV, § 21 NABEG
	Arthinweise	15.018	Arthinweise Wildtiermonitoring	CD	2019	xls	Bayerischer Jagdverband e.V.,	11.12.2020 28.01.2021	nein		nein		Projektende		PFV, § 21 NABEG
	Arthinweise (Libellen)	15.026	Arthinweise (Libellen)	CD		Info per Mail	Gesellschaft deutschsprachiger Odonatologen e.V.	11.12.2020 28.01.2021	nein		nein		Projektende		PFV, § 21 NABEG
	Arthinweise (Insekten)	15.028	Arthinweise (Insekten)	CD		Info per Mail	Arbeitsgemeinschaft Bayerischer Entomologen e.V.	16.12.2020 09.02.2022	nein		nein		Projektende		PFV, § 21 NABEG
	Arthinweise (Wildbienen)	15.029	Arthinweise (Wildbienen)	CD		Info per Mail	Entomologischer Verein Stuttgart 1869 e.V.	12.11.2020	nein		nein		Projektende		PFV, § 21 NABEG
	Arthinweise (Wildbienen)	15.030	Arthinweise (Wildbienen)	CD		Info per Mail + telefonisch	Bayerisches Landesamt für Umwelt	11.12.2020 10.02.2022	nein		nein		Projektende		PFV, § 21 NABEG
	Arthinweise (Vögel)	15.031	Arthinweise (Vögel)	CD		Info per Mail	Ornithologische Gesellschaft in Bayern e.V.	12/18/2020	nein		nein		Projektende		PFV, § 21 NABEG
	Wolfsmonitoring	15.043	Wolfsmonitoring	CD			Bayrisches Landesamt für Umwelt, Ref. 53 - Landschaftspflege, Wildtiermanagement	02.03.2022	nein		nein		Projektende		PFV, § 21 NABEG
	Arthinweise (Vogelvorkommen)	15.049	Arthinweise (Vogelvorkommen)	CD			LBV Oberfranken	02.10.2022	nein		nein		Projektende		PFV, § 21 NABEG
	Daten zu Revierdichten der Monitoringflächen des Monitorings häufiger Brutvögel (MhB)	15.051	Daten zu Revierdichten der Monitoringflächen des Monitorings häufiger Brutvögel (MhB)	CD		Info per Mail	LBV (Landesbund für Vogelschutz in Bayern e.V.) Landesgeschäftsstelle	02.11.2022	nein		nein		Projektende		PFV, § 21 NABEG
	Vogelbeobachtungen ornitho.de	15.057	Vogelbeobachtungen ornitho.de	CD	2020	xlsx	Bayer. Landesamt für Umwelt	05.08.2020	nein	§ 2 Nutzungsbedingungen (1) Der Datenempfänger verpflichtet sich, d) in allen Veröffentlichungen oder anderen öffentlichen Darstellungen § 3 umzusetzen, e) der zuständigen Steuerungsgruppe die erzeugten Endprodukte (ggf. als Auszug), denen die bereitgestellten Datensätze zugrunde liegen, zeitnah nach Abschluss des Projektes zugänglich zu machen, § 3 Würdigung, Datenquelle und Zitierweise (2) Als Datenquelle sind ornitho.de, die in § 1 genannte Antragsnummer und der Datenstand anzugeben	ja	ornitho.de, Antragsnummer: XXX, Datenstand 2020	Projektende		PFV, § 21 NABEG
	Arthinweise (Artenhilfskonzept und Maßnahmenpläne)	15.001	ABSP-Daten	CD		Info per Mail	Bayerisches Landesamt für Umwelt	22.07.2020 19.03.2021	nein	-	-		Projektende Projektende		PFV, § 21 NABEG
	Arthinweise (Artenhilfskonzept und Maßnahmenpläne)	15.002		CD		Info telefonisch	LARS e.V.	02.03.2022	nein	-	nein		Projektende		PFV, § 21 NABEG
	Arthinweise (Artenhilfskonzept und Maßnahmenpläne/ LIFE Projekt)	15.003		CD		Info per Mail	Schmidt & Partner	7/22/2020	nein		nein		Projektende		PFV, § 21 NABEG
	Arthinweise (Konzepte und Artenschutzmaßnahmen)	15.009	Wildtiermonitoring	CD		pdf	Bayerischer Jagdverband e.V.,	7/22/2020	nein	-	nein		Projektende		PFV, § 21 NABEG
	Arthinweise (Fledermaus)	15.010		CD		Info per Mail / pdf	Landesverband für Höhlen- und Karstforschung Bayern e. V.	22.07.2020 23.07.2020 29.01.2021	nein		nein		Projektende		PFV, § 21 NABEG

Unterlage	Unterkategorie / Erfassungskriterium	ID	Daten / Maßgebliche Datengrundlage	Abschnitt	Stand der Daten	Format	Bezugsquelle	Bestellt am...	Nutzungsvereinbarung (ja/nein)	Kurzfassung der Nutzungsbedingung	Veröffentlichung erlaubt (ja / nein / mit Einschränkungen)	Lizenztex	Gültigkeit NVB Datum oder "Projektende" oder „unbegrenzt“	Bemerkung z. B. Angaben zur Verarbeitung der Daten	Projektphase
	Arthinweise (Fledermaus)	15.010a		CD		Info per Mail	Landesverband für Höhlen- und Karstforschung Bayern e. V.	3/25/2021	nein		nein		Projektende		PFV, § 21 NABEG
	Arthinweise (Fledermaus)	15.011		CD		Info per Mail	Koordinationsstelle für den Fledermausschutz Nordbayern	7/22/2020	nein		nein		Projektende		PFV, § 21 NABEG
	Vorkommenshinweise Hirschkäfer	15.013	Hirschkäfer Funde	CD	2016-2020	shp	Hirschkäferfreunde-Nature two e.V.	12.11.2020 29.01.2021	nein		nein		Projektende		PFV, § 21 NABEG
	Arthinweise (Reptilien und Amphibien)	15.017	Arthinweise Reptilien und Amphibien auf MTB-Grundlage	CD	2018	shp	Deutsche Gesellschaft für Herpetologie und Terrarienkunde (DGHT) e. V.	12.11.2020	ja	Die DGHT e.V. stellt der Öffentlichkeit die Verbreitungskarten sowie die dazugehörigen digitalen Daten unentgeltlich bereit, übernimmt jedoch keine Gewähr für die Fehlerfreiheit, Richtigkeit und Vollständigkeit der Informationen.	ja	DGHT e.V. (Hrsg. 2018): Verbreitungsatlas der Amphibien und Reptilien Deutschlands, auf Grundlage der Daten der Länderfachbehörden, Facharbeitskreise und NABU Landesfachausschüsse der Bundesländer sowie des Bundesamtes für Naturschutz. (Stand: 1. Aktualisierung August 2018)	unbegrenzt		PFV, § 21 NABEG
	Arthinweise	15.018	Arthinweise Wildtiermonitoring	CD	2019	xls	Bayerischer Jagdverband e.V.	11.12.2020 28.01.2021	nein		nein		Projektende		PFV, § 21 NABEG
	Arthinweise (Libellen)	15.026		CD		Info per Mail	Gesellschaft deutschsprachiger Odonatologen e.V.	11.12.2020 28.01.2021	nein		nein		Projektende		PFV, § 21 NABEG
	Arthinweise (Insekten)	15.028		CD		Info per Mail	Arbeitsgemeinschaft Bayerischer Entomologen e.V.	16.12.2020 09.02.2022	nein		nein		Projektende		PFV, § 21 NABEG
	Arthinweise (Wildbienen)	15.029		CD		Info per Mail	Entomologischer Verein Stuttgart 1869 e.V.	12.11.2020	nein		nein		Projektende		PFV, § 21 NABEG
	Arthinweise (Wildbienen)	15.030		CD		Info per Mail + telefonisch	Bayerisches Landesamt für Umwelt	11.12.2020 10.02.2022	nein		nein		Projektende		PFV, § 21 NABEG
	Arthinweise (Vögel)	15.031		CD		Info per Mail	Ornithologische Gesellschaft in Bayern e.V.	12/18/2020	nein		nein		Projektende		PFV, § 21 NABEG
	Daten zu Revierdichten der Monitoringflächen des Monitorings häufiger Brutvögel (MhB)	15.051	Daten zu Revierdichten der Monitoringflächen des Monitorings häufiger Brutvögel (MhB)	CD		shp, xlsx, docx	LBV (Landesbund für Vogelschutz in Bayern e.V.) Landesgeschäftsstelle	02.11.2022	nein		nein		Projektende		PFV, § 21 NABEG
	Vogelbeobachtungen ornitho.de	15.057	Vogelbeobachtungen ornitho.de	CD	2020	xlsx	Bayer. Landesamt für Umwelt	05.08.2020	ja	§ 2 Nutzungsbedingungen (1) Der Datenempfänger verpflichtet sich, d) in allen Veröffentlichungen oder anderen öffentlichen Darstellungen § 3 umzusetzen, e) der zuständigen Steuerungsgruppe die erzeugten Endprodukte (ggf. als Auszug), denen die bereitgestellten Datensätze zugrunde liegen, zeitnah nach Abschluss des Projektes zugänglich zu machen, § 3 Würdigung, Datenquelle und Zitierweise (2) Als Datenquelle sind ornitho.de, die in § 1 genannte Antragsnummer und der Datenstand anzugeben	ja	ornitho.de, Datenstand 2020	Projektende		PFV, § 21 NABEG
	Wasservogelzählung	15.105	Wasservogelzählung	CD	2019	xlsx	Bayer. Landesamt für Umwelt	1/31/2022	ja		ja	Bayerisches Landesamt für Umwelt, www.lfu.bayern.de	Projektende		PFV, § 21 NABEG
	Wildkatze Nachweise und Lockstockstandorte	15.108	Wildkatze Nachweise und Lockstockstandorte	CD		Info per Mail	Büro für Faunistik und Umweltbildung	1/16/2019	nein		nein		Projektende		PFV, § 21 NABEG
	Arthinweise (LIFE Projekt)	15.004	Arthinweise (LIFE Projekt Große Rohrdommel und Großmuscheln)	C2		Info per Mail	Regierung Oberpfalz	22.07.2020	nein		nein		Projektende		
	Art Daten Amphibien	15.012	Amphiben Wanderkorridore	C2	2008	shp	Regierung Oberfranken	14.08.2020	nein	Anfrage über UIG Antrag	ja		Projektende		
	Arthinweise	15.015	Arthinweise	C2		Info per Mail	Landkreis Schwandorf	10.12.2020	-		nein		Projektende		
	Arthinweise	15.019	Arthinweise	C2		Info per Mail	BUND Naturschutzgruppe in Bayern e.V. Kreisgruppe Schwandorf	11.12.2020	nein		nein		Projektende		
	Arthinweise Amphibien (Wanderkorridore)	15.022	Arthinweise Amphibien (Wanderkorridore)	C2		Info per Mail	Landkreis Wunsiedel im Fichtelgebirge	17.08.2020	nein		nein		Projektende		
	Arthinweise	15.023	Arthinweise	C2		Info per Mail	Landkreis Wunsiedel im Fichtelgebirge	01.10.2020	nein		nein		Projektende		
	Arthinweise	15.027	Arthinweise	C2		Info per Mail	Landschaftspflegeverband Schwandorf e.V.	11.12.2020	nein		nein		Projektende		
	Arthinweise Amphibien (Wanderkorridore)	15.032	Arthinweise Amphibien (Wanderkorridore)	C2		Info per Mail	Landkreis Schwandorf	14.07.2021 24.08.2021	nein		nein		Projektende		
	Arthinweise Amphibien (Wanderkorridore)	15.033	Arthinweise Amphibien (Wanderkorridore)	C2		Info per Telefon	Landratsamt Neustadt a.d. Waldnaab	14.07.2021 24.08.2021	nein		nein		Projektende		
	Arthinweise Amphibien (Wanderkorridore)	15.034	Arthinweise Amphibien (Wanderkorridore)	C2		Info per Mail	Stadt Weiden in der Oberpfalz	15.07.2021	nein		nein		Projektende		
	Arthinweise Amphibien (Wanderkorridore)	15.035	Arthinweise Amphibien (Wanderkorridore)	C2	2006/2007	pdf	Landkreis Tirschenreuth	14.07.2021 24.08.2021	nein		nein		Projektende		
	Arthinweise Amphibien (Wanderkorridore)	15.036	Arthinweise Amphibien (Wanderkorridore)	C2		Info per Mail	Regierung Oberpfalz	15.07.2021 24.08.2021	nein		nein		Projektende		

Unterlage	Unterkategorie / Erfassungskriterium	ID	Daten / Maßgebliche Datengrundlage	Abschnitt	Stand der Daten	Format	Bezugsquelle	Bestellt am...	Nutzungs- vereinbarung (ja/nein)	Kurzfassung der Nutzungsbedingung	Veröffentlichung erlaubt (ja / nein / mit Einschränkungen)	Lizenztext für Karte	Gültigkeit NVB Datum oder "Projektende" oder „unbegrenzt“	Bemerkung z. B. Angaben zur Verarbeitung der Daten	Projektphase
	Arthinweise Amphibien (Wanderkorridore)	15.037	Arthinweise Amphibien (Wanderkorridore)	C2		Info per Mail	BUND Naturschutzgruppe in Bayern e.V. Kreisgruppe Neustadt/WN-Weiden	15.07.2021 24.08.2021	nein		nein		Projektende		
	Arthinweise Amphibien (Wanderkorridore)	15.038	Arthinweise Amphibien (Wanderkorridore)	C2		Info per Mail	BUND Naturschutzgruppe in Bayern e.V. Kreisgruppe Tirschenreuth	15.07.2021 25.08.2021	nein		nein		Projektende		
	Arthinweise Amphibien (Wanderkorridore)	15.039	Arthinweise Amphibien (Wanderkorridore)	C2		Info per Telefon	BUND Naturschutzgruppe in Bayern e.V. Kreisgruppe Schwandorf	15.07.2021 25.08.2021	nein		nein		Projektende		
	Arthinweise Amphibien (Wanderkorridore)	15.040	Arthinweise Amphibien (Wanderkorridore)	C2		Info per Telefon	Privatperson (Amphibien Spezialist)	09.08.2021 30.08.2021	nein		nein		Projektende		
	Arthinweise Amphibien (Wanderkorridore)	15.041	Arthinweise Amphibien (Wanderkorridore)	C2		Info per Mail	Staatliches Bauamt Amberg-Weizsach	22.09.2021	nein		nein		Projektende		
	Lage Brutkästen Habichtskauz	15.175	Lage Baukästen Habichtskauz	C2		Info per Mail	Verein für Landschaftspflege, Artenschutz & Biodiversität e.V. (VLAB)	28.08.2023	nein		nein		Projektende		
Arthinweise HPA															
	Arthinweise (LIFE Projekt)	15.004	Arthinweise (LIFE Projekt Große Rohrdommel und Großmuscheln)	C2		Info per Mail	Regierung Oberpfalz	22.07.2020	nein		nein		Projektende		
	Artdaten Amphibien	15.012	Amphiben Wanderkorridore	C2	2008	shp	Regierung Oberfranken	14.08.2020	nein		nein		Projektende		
	Arthinweise	15.015	Arthinweise	C2		Info per Mail	Landkreis Schwandorf	10.12.2020	nein		nein		Projektende		
	Arthinweise	15.019	Arthinweise	C2		Info per Mail	BUND Naturschutzgruppe in Bayern e.V. Kreisgruppe Schwandorf	11.12.2020	nein		nein		Projektende		
	Arthinweise Amphibien (Wanderkorridore)	15.022	Arthinweise Amphibien (Wanderkorridore)	C2			Landkreis Wunsiedel im Fichtelgebirge	17.08.2020	nein		nein		Projektende		
	Arthinweise	15.023	Arthinweise	C2			Landkreis Wunsiedel im Fichtelgebirge	01.10.2020	nein		nein		Projektende		
	Arthinweise	15.027	Arthinweise	C2		Info per Mail	Landschaftspflegeverband Schwandorf e.V.	11.12.2020	nein		nein		Projektende		
	Arthinweise Amphibien (Wanderkorridore)	15.032	Arthinweise Amphibien (Wanderkorridore)	C2		Info per Mail	Landkreis Schwandorf	14.07.2021 24.08.2021	nein		nein		Projektende		
	Arthinweise Amphibien (Wanderkorridore)	15.033	Arthinweise Amphibien (Wanderkorridore)	C2		Info per Telefon	Landratsamt Neustadt a.d. Waldnaab	14.07.2021 24.08.2021	nein		nein		Projektende		
	Arthinweise Amphibien (Wanderkorridore)	15.034	Arthinweise Amphibien (Wanderkorridore)	C2		Info per Mail	Stadt Weiden in der Oberpfalz	15.07.2021	nein		nein		Projektende		
	Arthinweise Amphibien (Wanderkorridore)	15.035	Arthinweise Amphibien (Wanderkorridore)	C2	2006/2007	pdf	Landkreis Tirschenreuth	14.07.2021 24.08.2021	nein		nein		Projektende		
	Arthinweise Amphibien (Wanderkorridore)	15.036	Arthinweise Amphibien (Wanderkorridore)	C2		Info per Mail	Regierung Oberpfalz	15.07.2021 24.08.2021	nein		nein		Projektende		
	Arthinweise Amphibien (Wanderkorridore)	15.037	Arthinweise Amphibien (Wanderkorridore)	C2		Info per Mail	BUND Naturschutzgruppe in Bayern e.V. Kreisgruppe Neustadt/WN-Weiden	15.07.2021 24.08.2021	nein		nein		Projektende		
	Arthinweise Amphibien (Wanderkorridore)	15.038	Arthinweise Amphibien (Wanderkorridore)	C2		Info per Mail	BUND Naturschutzgruppe in Bayern e.V. Kreisgruppe Tirschenreuth	15.07.2021 25.08.2021	nein		nein		Projektende		
	Arthinweise Amphibien (Wanderkorridore)	15.039	Arthinweise Amphibien (Wanderkorridore)	C2		Info per Telefon	BUND Naturschutzgruppe in Bayern e.V. Kreisgruppe Schwandorf	15.07.2021 25.08.2021	nein		nein		Projektende		
	Arthinweise Amphibien (Wanderkorridore)	15.040	Arthinweise Amphibien (Wanderkorridore)	C2		Info per Telefon	Privatperson (Amphibien Spezialist)	09.08.2021 30.08.2021	nein		nein		Projektende		
	Arthinweise Amphibien (Wanderkorridore)	15.041	Arthinweise Amphibien (Wanderkorridore)	C2		Info per Mail	Staatliches Bauamt Amberg-Weizsach	22.09.2021	nein		nein		Projektende		
L2.1. - L2.1.1, L2.1.2															
	L2.1 BSK	18.001	Radonkarte	CD	2019	shp	Bundesamt für Strahlenschutz	30.04.2019	ja	es wir die Erlaubnis erteilt, die mit der Mail vom 30.04.2019 berteilgestellten Daten für das Planfeststellungsverfahren nach §19 und §21 NABEG zum Bauvorhaben SuedOstLink zu verwenden. Dabei ist das BFS als Datenquelle zu Kennzeichnen und auf die begrenzte Aussagekraft auf einer der Basis erstellten Karte für lokale Prognosen hinzuweisen.	ja	Datenquelle: Bundesamt für Strahlenschutz www.bfs.de	Projektende		PFV, § 21 NABEG

Unterlage	Unterkategorie / Erfassungskriterium	ID	Daten / Maßgebliche Datengrundlage	Abschnitt	Stand der Daten	Format	Bezugsquelle	Bestellt am...	Nutzungs- vereinbarung (ja/nein)	Kurzfassung der Nutzungsbedingung	Veröffentlichung erlaubt (ja / nein / mit Einschränkungen)	Lizenztex	Gültigkeit NVB Datum oder "Projektende" oder „unbegrenzt“	Bemerkung z. B. Angaben zur Verarbeitung der Daten	Projektphase
	Standortpässe L2.1.2	16.300	Bodendenkmal §21 (Denkmalliste BLfD)	CD	/	shp	Bayerisches Landesamt für Denkmalpflege; Über FaKo Geoarchäologie?	/	ja	... Eine digitale und analoge Veröffentlichung ... ist grundsätzlich zulässig. Es gelten jedoch folgende Einschränkungen: ... Eine Veröffentlichung der Bereiche, in denen Bodendenkmäler vermutet... wird zugestimmt, wenn in Karten- und Tabellenform der Begriff Archäologische Relevanzflächen verwendet wird.	ja	Die Bayerische Denkmalliste ist das nachrichtliche Verzeichnis der Bau- und Bodendenkmäler. Die Denkmaleigenschaft - und damit der gesetzliche Schutz- und Erhaltungsanspruch - wird in Art. I BayDSchG definiert und hängt nicht von der Eintragung in die Denkmalliste ab. Auch Objekte, die nicht in der Denkmalliste verzeichnet sind, können Denkmäler sein. Die Liste liegt in Auszügen auch bei den Unteren Denkmalschutzbehörden aus. Verbindliche Auskunft erteilt bei berechtigtem Interesse allein das Bayerische Landesamt für Denkmalpflege auf schriftliche Anfrage.	Projektende		PFV, § 21 NABEG
	BSP L2.11	10.356	Erosionsatlas Bayern	CD	08.01.2020	TIFF + Shape	Bayerisches Landesamt für Landwirtschaft	6/15/2020	ja	a) Die Erklärende räumt den Begünstigten ein einfaches, zeitlich und räumlich unbeschränktes Nutzungsrecht an den überlassenen Informationen für das Projekt ein... c) Die Erklärende erteilt hiermit ihre Zustimmung, dass die Informationen im Zusammenhang mit dem Projekt "SuedOstLink" an Dritte überlassen werden dürfen. Dies gilt insbesondere für eine Überlassung an Dienstleister der Begünstigten, die mit der Erstellung von Unterlagen im Zuge der Bundesfachplanung beauftragt sind sowie an die Bundesnetzagentur, die als Aufsichtsbehörde der Begünstigten, die Maßnahme „SuedOstlink“ prüft und genehmigt. d) Ferner räumt die Erklärende den Begünstigten hiermit das Recht ein, die überlassenen Informationen im Rahmen des Projekts „SuedOstlink“ zu vervielfältigen und zu veröffentlichen.	ja	LfL-Erosionsatlas 2018 (Stand: August 2020)	/		PFV, § 21 NABEG
	Standortpässe L2.1.2	16.301	archäologische Vermutungsfläche §21 (Denkmalliste BLfD)	CD	/	shp	Bayerisches Landesamt für Denkmalpflege; Über FaKo Geoarchäologie?	/	ja	... Eine digitale und analoge Veröffentlichung ... ist grundsätzlich zulässig. Es gelten jedoch folgende Einschränkungen: ... Eine Veröffentlichung der Bereiche, in denen Bodendenkmäler vermutet... wird zugestimmt, wenn in Karten- und Tabellenform der Begriff Archäologische Relevanzflächen verwendet wird.	ja	Die Bayerische Denkmalliste ist das nachrichtliche Verzeichnis der Bau- und Bodendenkmäler. Die Denkmaleigenschaft - und damit der gesetzliche Schutz- und Erhaltungsanspruch - wird in Art. I BayDSchG definiert und hängt nicht von der Eintragung in die Denkmalliste ab. Auch Objekte, die nicht in der Denkmalliste verzeichnet sind, können Denkmäler sein. Die Liste liegt in Auszügen auch bei den Unteren Denkmalschutzbehörden aus. Verbindliche Auskunft erteilt bei berechtigtem Interesse allein das Bayerische Landesamt für Denkmalpflege auf schriftliche Anfrage.	Projektende		PFV, § 21 NABEG
	Standortpässe L2.1.2	10.257	Übersichtsbodenkarte 1:25.000 (ÜBK25)	CD	2/21/2020	shp	Bayerisches Landesamt für Umwelt	03.12.2020	ja	Die Nutzung der Daten umfasst die interne und externe Verwertung. Wobei bei der externen Verwertung die Einbindung in ein öffentliches WebGIS, in Dokument-Anlagen und Arbeitskarten umfasst. Das übertragene Nutzungsrecht schließt die Veröffentlichung der Daten und/ oder damit erzeugter digitaler und analoger Darstellungen in Publikationen, Ausstellungen, Internet-Angebot etc. mit ein, soweit diese dem vereinbarten Verwendungszweck dienen.	ja	Bayerisches Landesamt für Umwelt, www.lfu.bayern.de	12/31/2021	LM: am 20.09.2022 Email an Krüger - DNV muss verlängert werden.	PFV, § 21 NABEG
	BKS L2.1		Radonaktivitätskonzentration	CD	4/30/2019	shp	Bundesamt für Strahlenschutz	4/17/2019	/	/	ja	Bundesamt für Strahlenschutz	PFV, § 21-Bearbeitung	nur Ausschnitt als Abbildung im ANL F1	PFV, § 21 NABEG
	BSP L2.11	10.587	Moorbodenkarte	CD	07.06.2020	shp	Bayerisches Landesamt für Umwelt, www.lfu.bayern.de	01.05.2021	ja	Das übertragene Nutzungsrecht schließt die Veröffentlichung der Daten und/ oder damit erzeugter digitaler und analoger Darstellungen in Publikationen, Ausstellungen, Internet-Angebot etc. mit ein, soweit diese dem vereinbarten Verwendungszweck dienen.	ja	Bayerisches Landesamt für Umwelt, www.lfu.bayern.de	12/31/2022		PFV, § 21 NABEG
	Standortpässe L2.1.2	40.046	Schutzwald nach Art. 10 BayWaldG	CD	07.04.2022	/	Daten hat TNL uns bereitgestellt, wurden von BY Landesanstalt für Wald und Forstwirtschaft (Rudolf Seitz) 04.07.2022 geliefert	/	ja	/	nein	/	6/30/2024		PFV, § 21 NABEG
	Standortpässe L2.1.2	16.227	Wald / Nichtwald	CD	8/31/2022	shp	TNL Energie GmbH	/	ja	/	nein	/	/		PFV, § 21 NABEG
	Standortpässe L2.1.2	10.057	Geotope	CD	/	shp	Bayerisches Landesamt für Umwelt	8/30/2019	ja	Das übertragene Nutzungsrecht schließt die Veröffentlichung der Daten und/ oder damit erzeugter digitaler und analoger Darstellungen in Publikationen, Ausstellungen, Internet-Angebot etc. mit ein, soweit diese dem vereinbarten Verwendungszweck dienen.	ja	Datenquelle: Bayerisches Landesamt für Umwelt, www.lfu.bayern.de	Projektende		PFV, § 21 NABEG

Unterlage	Unterkategorie / Erfassungskriterium	ID	Daten / Maßgebliche Datengrundlage	Abschnitt	Stand der Daten	Format	Bezugsquelle	Bestellt am...	Nutzungs- vereinbarung (ja/nein)	Kurzfassung der Nutzungsbedingung	Veröffentlichung erlaubt (ja / nein / mit Einschränkungen)	Lizenstext für Karte	Gültigkeit NVB Datum oder "Projektende" oder „unbegrenzt“	Bemerkung z. B. Angaben zur Verarbeitung der Daten	Projektphase
	Standortpässe L2.1.2	16.596	Bodendenkmal §21/vVT (Denkmalliste BLfD)	C2	03.04.2023	Shape	Bayerisches Landesamt für Denkmalpflege	/	ja	... Eine digitale und analoge Veröffentlichung ... ist grundsätzlich zulässig. Es gelten jedoch folgende Einschränkungen: ... Eine Veröffentlichung der Bereiche, in denen Bodendenkmäler vermutet... wird zugestimmt, wenn in Karten- und Tabellenform der Begriff Archäologische Relevanzflächen verwendet wird.	ja	Die Bayerische Denkmalliste ist das nachrichtliche Verzeichnis der Bau- und Bodendenkmäler. Die Denkmaleigenschaft - und damit der gesetzliche Schutz- und Erhaltungsanspruch - wird in Art. I BayDSchG definiert und hängt nicht von der Eintragung in die Denkmalliste ab. Auch Objekte, die nicht in der Denkmalliste verzeichnet sind, können Denkmäler sein. Die Liste liegt in Auszügen auch bei den Unteren Denkmalschutzbehörden aus. Verbindliche Auskunft erteilt bei berechtigtem Interesse allein das Bayerische Landesamt für Denkmalpflege auf schriftliche Anfrage.	Projektende	-	PFV, § 21 NABEG
	Standortpässe L2.1.2	16.597	archäologische Vermutungsfläche §21/vVT (Denkmalliste BLfD)	C2	03.04.2023	shp	Bayerisches Landesamt für Denkmalpflege	/	ja	... Eine digitale und analoge Veröffentlichung ... ist grundsätzlich zulässig. Es gelten jedoch folgende Einschränkungen: ... Eine Veröffentlichung der Bereiche, in denen Bodendenkmäler vermutet... wird zugestimmt, wenn in Karten- und Tabellenform der Begriff Archäologische Relevanzflächen verwendet wird.	ja	Die Bayerische Denkmalliste ist das nachrichtliche Verzeichnis der Bau- und Bodendenkmäler. Die Denkmaleigenschaft - und damit der gesetzliche Schutz- und Erhaltungsanspruch - wird in Art. I BayDSchG definiert und hängt nicht von der Eintragung in die Denkmalliste ab. Auch Objekte, die nicht in der Denkmalliste verzeichnet sind, können Denkmäler sein. Die Liste liegt in Auszügen auch bei den Unteren Denkmalschutzbehörden aus. Verbindliche Auskunft erteilt bei berechtigtem Interesse allein das Bayerische Landesamt für Denkmalpflege auf schriftliche Anfrage.	Projektende	-	PFV, § 21 NABEG
	Bewertung Ertragspotenzial	10.198	ALKIS-Daten (NAS, NBA Initialausspielung/Erstbezug) Bereich C2	C2	29.04.2020	NAS	Landesamt für Digitalisierung, Breitband und Vermessung, geliefert über TenneT	29.01.2020	ja	Auszug DNV: Der Lizenznehmer darf die Daten auf Ausstellungen und eigenen Veranstaltungen präsentieren. Der Lizenznehmer darf eine einzige, nicht georeferenzierte, ausschließlich pixelstrukturierte Darstellung der Daten, entweder als statisches Bild oder als PDFDokument bis zum Format DIN A 3, öffentlich zugänglich machen, wenn der Zugang zur Webseite kostenfrei ist, der Umfang der Daten 1 Mio. Pixel nicht überschreitet. Der Lizenznehmer darf eine einzige Darstellung der Daten als PDFDokument oder in analoger Form nach Maßgabe von Nr. 3.2 bis zu einer Stückzahl von 100 Exemplaren unentgeltlich verbreiten. Hinweise TenneT: im WebGIS nicht veröffentlichen (keine verpflichtende Veröffentlichung) Begrenzung von DIN A3 und 100 Stück gilt nicht	mit Einschränkung	Geobasisdaten: Bayerische Vermessungsverwaltung	Projektende	Bodenschätzung extrahiert	PFV, § 21 NABEG
		10.540	ALKIS: Bodenschätzung FESCH-Daten	C2	25.08.2020	Shape	Landesamt für Digitalisierung, Breitband und Vermessung, geliefert über TenneT	27.08.2020	ja	Auszug DNV: Der Lizenznehmer darf die Daten auf Ausstellungen und eigenen Veranstaltungen präsentieren. Der Lizenznehmer darf eine einzige, nicht georeferenzierte, ausschließlich pixelstrukturierte Darstellung der Daten, entweder als statisches Bild oder als PDFDokument bis zum Format DIN A 3, öffentlich zugänglich machen, wenn der Zugang zur Webseite kostenfrei ist, der Umfang der Daten 1 Mio. Pixel nicht überschreitet. Der Lizenznehmer darf eine einzige Darstellung der Daten als PDFDokument oder in analoger Form nach Maßgabe von Nr. 3.2 bis zu einer Stückzahl von 100 Exemplaren unentgeltlich verbreiten. Hinweise TenneT: im WebGIS nicht veröffentlichen (keine verpflichtende Veröffentlichung) Begrenzung von DIN A3 und 100 Stück gilt nicht	mit Einschränkung	Geobasisdaten: Bayerische Vermessungsverwaltung	Projektende	-	PFV, § 21 NABEG
F1															
	Bewertung Stauwasserinfluss Fortflächen	10.005	Forstliche Standortaufnahme, Stauwasser (Einfluß Staunässe auf Lufthaushalt im durchwurzelten Boden), oberflächennahes Grundwasser	CD	08.01.2015	shp	Bayerische Landesanstalt für Wald und Forstwirtschaft	7/19/2019	ja	DNV: 6. Nutzungsbedingungen: Der Nutzer erhält ein eingeschränktes Nutzungsrecht nach den Bestimmungen dieses Vertrags. ... Die überlassenen Daten dürfen vom Nutzer nur im Rahmen des oben genannten Zwecks verwendet werden. Die Geodaten dürfen in das lokale Netzwerk des Nutzers gestellt werden. ... Der Nutzer verpflichtet sich bei jeder Veröffentlichung der Daten einen deutlich sichtbaren Quellenvermerk anzubringen.	ja	Geodaten: © Bayerische Landesanstalt für Wald und Forstwirtschaft (www.lwf.bayern.de); Geobasisdaten: © Deutscher Wetterdienst (www.dwd.de), Bayerisches Landesamt für Umwelt (www.lfu.bayern.de), Bayerische Vermessungsverwaltung (www.geodaten.bayern.de), Bayerische Landesanstalt für Wald und Forstwirtschaft (www.lwf.bayern.de)	12/31/2023		PFV, § 21 NABEG
	Bewertung Ertragspotenzial	10.349	ALKIS: Bodenschätzung	CD	8/13/2020	shp	Arcadis Germany GmbH	06.09.2020			mit Einschränkung	Geobasisdaten: Bayerische Vermessungsverwaltung	Projektende		PFV, § 21 NABEG

Unterlage	Unterkategorie / Erfassungskriterium	ID	Daten / Maßgebliche Datengrundlage	Abschnitt	Stand der Daten	Format	Bezugsquelle	Bestellt am...	Nutzungs- vereinbarung (ja/nein)	Kurzfassung der Nutzungsbedingung	Veröffentlichung erlaubt (ja / nein / mit Einschränkungen)	Lizenztex	Gültigkeit NVB Datum oder "Projektende" oder „unbegrenzt“	Bemerkung z. B. Angaben zur Verarbeitung der Daten	Projektphase
	Bodenarten für die Bestimmung Ertragspotezial und weitere Bewertungen nach ANL F1	10.005	Forstliche Standortaufnahme, Wasserhaushalt Boden (pflanzenverfügbares Bodenwasser), Bodenart Hauptschicht, Bodenart Deckschicht	CD	08.01.2015	shp	Bayerische Landesanstalt für Wald und Forstwirtschaft	2/22/2019	ja	DNV: 6. Nutzungsbedingungen: Der Nutzer erhält ein eingeschränktes Nutzungsrecht nach den Bestimmungen dieses Vertrags. ... Die überlassenen Daten dürfen vom Nutzer nur im Rahmen des oben genannten Zwecks verwendet werden. Die Geodaten dürfen in das lokale Netzwerk des Nutzers gestellt werden. ... Der Nutzer verpflichtet sich bei jeder Veröffentlichung der Daten einen deutlich sichtbaren Quellenvermerk anzubringen.	ja	Geodaten: © Bayerische Landesanstalt für Wald und Forstwirtschaft (www.lwf.bayern.de); Geobasisdaten: © Deutscher Wetterdienst (www.dwd.de), Bayerisches Landesamt für Umwelt (www.lfu.bayern.de), Bayerische Vermessungsverwaltung (www.geodaten.bayern.de), Bayerische Landesanstalt für Wald und Forstwirtschaft (www.lwf.bayern.de)	12/31/2023		PFV, § 21 NABEG
		10.544	ALKIS: Bodenschätzung FESCH-Daten	CD	8/25/2020	shp	Arcadis Germany GmbH	8/27/2020	ja	Auszug DNV: Der Lizenznehmer darf die Daten auf Ausstellungen und eigenen Veranstaltungen präsentieren. Der Lizenznehmer darf eine einzige, nicht georeferenzierte, ausschließlich pixelstrukturierte Darstellung der Daten, entweder als statisches Bild oder als PDFDokument bis zum Format DIN A 3, öffentlich zugänglich machen, wenn der Zugang zur Webseite kostenfrei ist, der Umfang der Daten 1 Mio. Pixel nicht überschreitet. Der Lizenznehmer darf eine einzige Darstellung der Daten als PDFDokument oder in analoger Form nach Maßgabe von Nr. 3.2 bis zu einer Stückzahl von 100 Exemplaren unentgeltlich verbreiten. Hinweise TenneT: im WebGIS nicht veröffentlichen (keine verpflichtende Veröffentlichung), Begrenzung von DIN A3 und 100 Stück gilt nicht	mit Einschränkung	Geobasisdaten: Bayerische Vermessungsverwaltung	Projektende		PFV, § 21 NABEG
	Auswertungen zu Schwermetallbelastung BSK	/	Hintergrundkarten zu Schwermetallen	CD	/	wms	Bundesanstalt für Geowissenschaften und Rohstoffe	/	/	/		/	/	nur Ausschnitt als Abbildung im ANL F1	PFV, § 21 NABEG
Wasser															
		17.002	Einzugsgebiete EZG für Wasserfassungen WWA Weiden	CD	14.10.2019	Shape	WWA Weiden	13.09.2019	ja	Das übertragene Nutzungsrecht schließt die Veröffentlichung der Daten und/ oder damit erzeugter digitaler und analoger Darstellungen in Publikationen, Ausstellungen, Internet-Angebot etc. mit ein, soweit diese dem vereinbarten Verwendungszweck dienen. Für eine Veröffentlichung personenbezogener Daten sind die unter 4.2 genannten Anforderungen einzuhalten. Werden die Daten innerhalb einer Publikation verwendet, ist der datenabgebenden Stelle jeweils ein Belegexemplar unmittelbar und kostenfrei zu überlassen (s.a. 2.)	ja	Datenquelle: Wasserwirtschaftsamt Weiden, www.wwa-weiden.bayern.de Die jeweiligen Wasserversorger und / oder die jeweils beauftragten geologischen Fachbüros	-		
		17.005	Lagedaten öffentlicher Trinkwasserfassungen WWA Hof	C	17.04.2020	Excel	WWA Hof	09.04.2020	ja	Das übertragene Nutzungsrecht schließt die Veröffentlichung der Daten und/ oder damit erzeugter digitaler und analoger Darstellungen in Publikationen, Ausstellungen, Internet-Angebot etc. mit ein, soweit diese dem vereinbarten Verwendungszweck dienen. Für eine Veröffentlichung personenbezogener Daten sind die unter 4.2 genannten Anforderungen einzuhalten. Werden die Daten innerhalb einer Publikation verwendet, ist der datenabgebenden Stelle jeweils ein Belegexemplar unmittelbar und kostenfrei zu überlassen (s.a. 2.)	ja	Datenquelle: Wasserwirtschaftsamt Hof, www.wwa-ho.bayern.de Bayerisches Landesamt für Umwelt, www.lfu.bayern.de	Projektende		
		17.006	Lagedaten öffentlicher Trinkwasserfassungen WWA Weiden	CD	22.04.2020	Shape	WWA Weiden	09.04.2020	ja	Das übertragene Nutzungsrecht schließt die Veröffentlichung der Daten und/ oder damit erzeugter digitaler und analoger Darstellungen in Publikationen, Ausstellungen, Internet-Angebot etc. mit ein, soweit diese dem vereinbarten Verwendungszweck dienen. Für eine Veröffentlichung personenbezogener Daten sind die unter 4.2 genannten Anforderungen einzuhalten. Werden die Daten innerhalb einer Publikation verwendet, ist der datenabgebenden Stelle jeweils ein Belegexemplar unmittelbar und kostenfrei zu überlassen (s.a. 2.)	ja	Bayerisches Landesamt für Umwelt, www.lfu.bayern.de WWA Weiden, www.wwa-weiden.bayern.de Geobasisdaten © Bayerische Vermessungsverwaltung, www.geodaten.bayern.de Die jeweiligen Wasserversorger und / oder die jeweils beauftragten geologischen Fachbüros	31.12.2025		
		17.011	Trinkwasserschutzgebiete (TWSZ) inklusive Schutzzonenabgrenzung (Zone I, II, III) der WWÄ WWA Weiden	CD	16.04.2020	Shape	WWA Weiden	22.10.2020	ja	Das übertragene Nutzungsrecht schließt die Veröffentlichung der Daten und/ oder damit erzeugter digitaler und analoger Darstellungen in Publikationen, Ausstellungen, Internet-Angebot etc. mit ein, soweit diese dem vereinbarten Verwendungszweck dienen. Für eine Veröffentlichung personenbezogener Daten sind die unter 4.2 genannten Anforderungen einzuhalten. Werden die Daten innerhalb einer Publikation verwendet, ist der datenabgebenden Stelle jeweils ein Belegexemplar unmittelbar und kostenfrei zu überlassen (s.a. 2.)	ja	Bayerisches Landesamt für Umwelt, www.lfu.bayern.de WWA Weiden, www.wwa-weiden.bayern.de Geobasisdaten © Bayerische Vermessungsverwaltung, www.geodaten.bayern.de Die jeweiligen Wasserversorger und / oder die jeweils beauftragten geologischen Fachbüros	31.12.2025		
Bauleitplanung															
Bauleitplanung	Stadt Bärnau	15.058	Bauleitplanung Bärnau Entwicklungskonzept Solar: 597_Entwicklungskonzept Solar_Text.pdf 597_Entwicklungskonzept Solar_Plan.pdf FNP: Auszug_FNP_Bärnau.pdf	C2	24.09.2010 FNP: unbekannt	pdf	Stadt Bärnau	29.04.2020	nein		nein			PDF im TK + 500 m digitalisiert: C2_B_U_TNL_FNP_Ergaenz ung	
Bauleitplanung	Gemeinde Floß	15.059	Bauleitplanung Bärnau DXF Diepolsreuth: alkisdaten_utm32.dxf	C2	08.07.2019	dxf	Gemeinde Floß	29.04.2020 28.05.2020 18.06.2020	ja	Der Lizenznehmer darf eine einzige Darstellung der Daten als PDF-Dokument oder in analoger Form nach Maßgabe von Nr. 3.2 bis zu einer Stückzahl von 100 Exemplaren unentgeltlich verbreiten.	ja	Geobasisdaten: Bayerische Vermessungsverwaltung	Projektende	dxf enthält keine Inforamtionen zu Bebauungsplänen / FNP usw.; Abgrenzung der Häuser von Diepolsreuth. Außerhalb Eingriffsbereich - Nicht aufbereitet	
Bauleitplanung	Gemeinde Floß	15.167	Bauleitplanung Floß: Diepolsreuth 1.pdf Diepolsreuth 2.pdf	C2		pdf	Gemeinde Floß	16.03.2022	nein		nein				
Bauleitplanung	Markt Konnersreuth	15.060	Bauleitplanung Konnersreuth	C2		Info per Mail	Markt Konnersreuth	29.04.2020 08.02.2021	nein		nein				

Unterlage	Unterkategorie / Erfassungskriterium	ID	Daten / Maßgebliche Datengrundlage	Abschnitt	Stand der Daten	Format	Bezugsquelle	Bestellt am...	Nutzungs- vereinbarung (ja/nein)	Kurzfassung der Nutzungsbedingung	Veröffentlichung erlaubt (ja / nein / mit Einschränkungen)	Lizenztex für Karte	Gültigkeit NVB Datum oder "Projektende" oder „unbegrenzt“	Bemerkung z. B. Angaben zur Verarbeitung der Daten	Projektphase	
Bauleitplanung	Markt Konnersreuth	15.161	Bauleitplanung: Auszug aus dem Flächennutzungsplan.pdf	C2		pdf	Markt Konnersreuth	17.03.2022 05.05.2022	nein		nein					
Bauleitplanung	Markt Konnersreuth	15.085	Bauleitplanung Konnersreuth: 20191107145342811.pdf 20191107145448598.pdf 20191107150126992.pdf Band I Ergebnisbericht 18-03-12 .pdf	C2		pdf	Markt Konnersreuth	07.11.2019	nein		nein			PDF im TK digitalisiert: C2_B_U_TNL_BLP_Sonstige_Ergaenz ung C2_B_U_TNL_BPlan_Ergaenzung		
Bauleitplanung	Stadt Marktrechwitz	15.061	Bauleitplanung Marktrechwitz (siehe ID 15.086)	C2		Info per Mail	Stadt Marktrechwitz	15.01.2020	nein		nein					
Bauleitplanung	Stadt Marktrechwitz	15.160	Bauleitplanung Marktrechwitz: Bplan-Marktrechwitz- LOR1-000-000.pdf Bplan-Marktrechwitz-LOR2-000- 000.pdf Bplan-Marktrechwitz-LOR3-000-000.pdf BPlan-Marktrechwitz-LOR3-001-000.pdf Bplan- Marktrechwitz-LOR4-000-000.pdf Bplan- Marktrechwitz-LOR5-000-000.pdf Bplan-Marktrechwitz- 33-000-000.pdf Bplan-Marktrechwitz-33-001-000.pdf Bplan-Marktrechwitz-47_II-000-000.pfd Bplan- Marktrechwitz-66-000-000.pdf BPlan-Marktrechwitz-80- 000-000.pdf Bplan-Marktrechwitz-80-001-000.pdf BPlan-Marktrechwitz-Neu_Haag-000-000.pdf BPlan- Marktrechwitz-BRA2-000-000.pdf BPlan-Marktrechwitz- Glashuette-000-000.pdf Hammerberg:https://geoportal.bayern.de/bayernatla s/7?lang=de&topic=pl_bau&bgLayer=atki&E=72258 3.17&N=5544492.13&zoom=10&catalogNodes=132 &layers=26d2b2b8-3944-4a49-aec2- 59f827d9aa9e,43df73e1-e2be-4034-83da- 791f716fc394&layers_visibility=true,false	C2		pdf, Info per Mail	Stadt Marktrechwitz	16.02.2022	nein		nein					
Bauleitplanung	Stadt Marktrechwitz	15.062	Bauleitplanung Marktrechwitz Rückfrage zu Stellungnahme der Stadt	C2		Info per Mail	Stadt Marktrechwitz	14.04.2020	nein		nein					
Bauleitplanung	Marktgemeinde Plößberg	15.164	FNP Ausschnitt 5.pdf BPlan Beidl Nord.pdf	C2		pdf	Marktgemeinde Plößberg	16.03.2022	nein		nein					
Bauleitplanung	Marktgemeinde Plößberg	15.063	Bauleitplanung Plößberg	C2		Info per Mail	Marktgemeinde Plößberg	29.04.2020	nein		nein					
Bauleitplanung	Stadt Tirschenreuth	15.163	Bauleitplanung: 034_0_Kleinklenau_Sued_1_Plan.pdf 034_1_Kleinklenau_Sued_1_Plan.pdf 035_0_Kleinklenau_Sued_2_Plan.pdf 035_1_Kleinklenau_Sued_2_Plan.pdf 027_0_Kleinklenau_West_Plan.pdf 009_0_Braunschmidfelder_Plan.pdf 022_0 _Braunschmidfelder_Ost_Plan.pdf 022_1_Braunschmidfelder_Ost_Plan.pdf 022_2_Braunschmidfelder_Ost_Plan.pdf 002_0_Klenauer_Siedlerweg_Plan.pdf 002_1_Klenauer_Siedlerweg_Plan.pdf 002_2_Klenauer_Siedlerweg_Plan.pdf 002_3_Klenauer_Siedlerweg_Plan.pdf 002_4_Klenauer_Siedlerweg_Plan.pdf 010_0_In_der_Netz_Ost_Plan.pdf 010_4_In_der_Netz_Ost_Plan.pdf 017_0_Lohnsitz_Hagenaecker_Plan.pdf Tennet verplante Gebiete.pdf	C2		pdf	Stadt Tirschenreuth	16.03.2022 05.05.2022	nein		nein					
Bauleitplanung	Stadt Tirschenreuth	15.064	Bauleitplanung Tirschenreuth FNP: Scan original Flächennutzungsplan Gesamt.pdf Überlagerung mit FNP.pdf	C2	01.04.1993	pdf	Stadt Tirschenreuth	29.04.2020	nein		nein					
Bauleitplanung	Leuchtenberg	15.170	Bauleitplanung Leuchtenberg: Buchbuehl.pdf Flächennutzungsplan Leuchtenberg - mit DFK - A3 hoheAufloesg.pdf Solarpark_Leuchtenberg_1.pdf Solarpark_Aenderung1.pdf			pdf	Verwaltungsgemeinschaft Tannesberg	17.03.2022 05.05.2022	nein		nein					
Bauleitplanung	Gemeinde Leonberg	15.065	Bauleitplanung Leonberg FNP: 3. Änderung FNP Themenreuth-Nord Planteil und Begründung, rechtsverb. Bek. vom 26.07.2018, Fassung 02.11.2018.pdf Änderung des Flächennutzungsplanes im Bereich Hofteich südlicher Bereich.pdf Änderung des Flächennutzungsplanes im Bereich Nordost Königshütte Neuhof.pdf Flächennutzungsplan Gemeinde Leonberg Teil 1.pdf Flächennutzungsplan Gemeinde Leonberg Teil 2.pdf Schr. Gemeinde Leonberg an Bundesnetzagentur vom 22.05.2020.pdf	C2	27.11.1997 02.11.2017 09.10.2010 10.02.2003 22.05.2020	pdf	Verwaltungsgemeinschaft Mitterteich	29.04.2020 28.05.2020	nein		nein					
Bauleitplanung	Stadt Mitterteich	15.066	Bauleitplanung Mitterteich Untersuchungsraum SuedOstLink mit Großbüchlberg und Bauanträgen 27.05.2020 .pdf	C2	27.05.2020	pdf	Verwaltungsgemeinschaft Mitterteich	29.04.2020 28.05.2020	nein		nein					

Unterlage	Unterkategorie / Erfassungskriterium	ID	Daten / Maßgebliche Datengrundlage	Abschnitt	Stand der Daten	Format	Bezugsquelle	Bestellt am...	Nutzungs- vereinbarung (ja/nein)	Kurzfassung der Nutzungsbedingung	Veröffentlichung erlaubt (ja / nein / mit Einschränkungen)	Lizenztex	Gültigkeit NVB Datum oder "Projektende" oder „unbegrenzt“	Bemerkung z. B. Angaben zur Verarbeitung der Daten	Projektphase
Bauleitplanung	Stadt Mitterteich	15.162	Bauleitplanung: SuedOstlink - Untersuchungsraum 2022 Übersicht 1. Teil Bebauungspläne -Stadt Mitterteich	C2		pdf	Verwaltungsgemeinschaft Mitterteich	16.03.2022	nein		nein				
Bauleitplanung	Gemeinde Pechbrunn	15.067	Bauleitplanung Pechbrunn FNP: für SuedOstLink Anfrage Flächennutzungsplan Gemeinde Pechbrunn.pdf	C2	unbekannt	pdf	Verwaltungsgemeinschaft Mitterteich	29.04.2020 28.05.2020	nein		nein				
Bauleitplanung	Stadt Mitterteich	15.068	Bauleitplanung Mitterteich 1. Änderung Planzeichnung.pdf 2. Änderung Planzeichnung.pdf 3. Änderung Planzeichnung.pdf 4. Änderung Planzeichnung.pdf 5. Änderung Planzeichnung.pdf 6. Änderung Planzeichnung.pdf Gewerbeflächen an der Marktreidwitzer Straße.pdf Mitterteich Nord_FNP genehmigte_Endfassung_NORD.pdf Mitterteich Süd_FNP genehmigte_Endfassung_SUED.pdf Schr. Stadt zur Strompassage Süd-Ost D09 HGÜ Lauchstädt Meitingen; Vorzugstrasse und Ausweichtrasse.pdf Übersichtslageplan mit Fl.Nrn. zur Freiflächenphotovoltaikanlage.pdf Übersichtslageplan_zur_Freiflaechenphotovoltaika nlage1.tif	C2		pdf/tiff	Verwaltungsgemeinschaft Mitterteich	19.06.2017	nein		nein				
Bauleitplanung	Gemeinde Leonberg Stadt Mitterteich	15.069	Integriertes ländliches Entwicklungskonzept: ILEK_Stittland.pdf	C2	31.12.2018	pdf	Verwaltungsgemeinschaft Mitterteich	29.04.2020 28.05.2020	nein		nein				
Bauleitplanung	Gemeinde Leonberg	15.070	Bauleitplanung Leonberg Baugenehmigung Maschinenhalle, Fl.Nr. 171,195 - Auszug aus BV.Nr. 5 2018 Le-.pdf Beschluss GR 13.01.2020 - Erweiterung BPlan Themenreuth-Nord, Fl.Nr. 553 mit Übersichtsplan.pdf Kopie aus BV.Nr. 7 17 Le - landw. Mehrzweckhalle auf Fl.Nr. 585.pdf Übersichtsplan Fl.Nr. 585 -Antrag auf Ausweisung Gewerbegebiet.pdf Übersichtsplan Fl.Nr. 585 Gmk. Großensees für Bio- Erlebnisbauernhof.pdf Vorentwurfsskizze, Lage Solarpark Themenreuth, Fl.Nr. 585.pdf	C2	13.01.2020 2018 2017 2019	pdf	Verwaltungsgemeinschaft Mitterteich	22.06.2020	nein		nein				
Bauleitplanung	Gemeinde Püchersreuth	15.071	Bauleitplanung Püchersreuth	C2		Info per Mail	Verwaltungsgemeinschaft Neustadt a.d. Waldnaab	29.04.2020 28.05.2020	nein		nein				
Bauleitplanung	Gemeinde Püchersreuth	15.165	Bauleitplanung Püchersreuth: Übersicht BP Gde Püchersreuth OT Püchersreuth+Ilsenbach.pdf	C2		pdf	Verwaltungsgemeinschaft Neustadt a.d. Waldnaab	16.03.2022	nein		nein				
Bauleitplanung	Gemeinde Störnstein	15.072	Bauleitplanung Störnstein	C2		Info per Mail	Verwaltungsgemeinschaft Neustadt a.d. Waldnaab	29.04.2020 28.05.2020	nein		nein				
Bauleitplanung	Gemeinde Störnstein	15.166	Bauleitplanung Störnstein: Lanz_Ortsabrundung.pdf Gemeindezentrum.pdf Ortsabrundung_Stoernstein.pdf Steinleite_IV.pdf	C2		pdf	Verwaltungsgemeinschaft Neustadt a.d. Waldnaab		nein		nein				
Bauleitplanung	Gemeinde Theisseil	15.073	Bauleitplanung Theisseil	C2		Info per Mail	Verwaltungsgemeinschaft Neustadt a.d. Waldnaab	29.04.2020 28.05.2020	nein		nein				
Bauleitplanung	Gemeinde Theisseil	15.168	Bauleitplanung Theisil: Wilchenreuth_West_Aenderung2.pdf Übersicht FNP Gde Theisseil.pdf Übersicht BP Gde Theisseil OT Edeldorf+Theisseil+Hammercharlesberg+Wilchenreu th.pdf	C2		pdf	Verwaltungsgemeinschaft Neustadt a.d. Waldnaab		nein		nein				
Bauleitplanung	Gemeinde Neustadt a.d. Waldnaab	15.074	Bauleitplanung Neustadt a.d. Waldnaab	C2		Info per Mail	Verwaltungsgemeinschaft Neustadt a.d. Waldnaab	29.04.2020 28.05.2020	nein		nein				
Bauleitplanung	Gemeinde Theisseil	15.075	Bauleitplanung Theisseil Theisseil_Ortsentwicklung Edeldorf.pdf Theisseil_Ortsentwicklung Wilchenreuth.pdf	C2	unbekannt	pdf	Verwaltungsgemeinschaft Neustadt a.d. Waldnaab	29.04.2020 28.05.2020	nein		nein				
Bauleitplanung	Gemeinde Pfreimd	15.076	Bauleitplanung Pfreimd FNP: (01a -- Deckblatt 3.jpg; 01b -- Deckblatt 2.jpg; 01--Deckblatt.jpg; 02 -- 65-19.jpg; 02 -- 65-20.jpg; 03 --65-20-1.jpg; 04 -- 66-19.jpg; 05 -- 67-21.jpg; 06 - 66-23.jpg; 07 -- 66-22.jpg; 08 -- 67-19.jpg; 09 -- 66- 21.jpg; 10 -- 65-23.jpg; 11 -- 65-22.jpg; 12 -- 65- 17.jpg; 13 -- 65-18.jpg;14 -- 64-20.jpg; 15 -- 66- 18.jpg; 16 -- 65-21.jpg; 17 -- 64-17.jpg; 18 -- 64- 18.jpg; 19 -- 67-20.jpg; 20 -- 64-19.jpg)	C2	29.05.2002	jpg	Verwaltungsgemeinschaft Pfreimd	29.04.2020 28.05.2020 18.06.2020	nein		nein				
Bauleitplanung	Gemeinde Pfreimd	15.171	Bauleitplanung Pfreimd: 09376153_026_00p.pdf Flächennutzungsplan Pfreimd.pdf 09376153_019_00p.pdf 09376153_029_00p.pdf	C2		pdf	Verwaltungsgemeinschaft Pfreimd	16.03.2022	nein		nein				

Unterlage	Unterkategorie / Erfassungskriterium	ID	Daten / Maßgebliche Datengrundlage	Abschnitt	Stand der Daten	Format	Bezugsquelle	Bestellt am...	Nutzungs- vereinbarung (ja/nein)	Kurzfassung der Nutzungsbedingung	Veröffentlichung erlaubt (ja / nein / mit Einschränkungen)	Lizenztext für Karte	Gültigkeit NVB Datum oder "Projektende" oder „unbegrenzt“	Bemerkung z. B. Angaben zur Verarbeitung der Daten	Projektphase	
Bauleitplanung	Gemeinde Trausnitz	15.077	Bauleitplanung Trausnitz FNP: 01 -- Teil 1.jpg; 01 -- Teil 1.pdf; 02 -- Teil 2.jpg; 02 -- Teil 2.pdf; 03 -- Teil 3.jpg; 03 -- Teil 3.pdf	C2	ca. 1998	jpg/pdf	Verwaltungsgemeinschaft Pfreimd	29.04.2020 28.05.2020 18.06.2020	nein		nein					
Bauleitplanung	Gemeinde Bechtsrieth	15.078	Bauleitplanung Bechtsrieth: Am_Mühlweg.PDF Am_Mühlweg_Änderung_1.pdf Am_Mühlweg_Änderung_2.pdf Am_Mühlweg_Änderung_2_Entwurf.pdf Lohtrath.pdf Trebsau_Mitte.pdf Weidener_Straße.pdf Weidener_Straße_Änderung_1_Entwurf.pdf Weidener_Straße_Änderung_2pdf.pdf	C2	-	pdf	Vewaltungsgemeinschaft Schirmitz	29.04.2020	nein		nein					
Bauleitplanung	Gemeinde Irchenrieth	15.079	Bauleitplanung Irchenrieth: Am_Hennenbach.pdf Am_Lindenhof.pdf Am_Lindenhof_Änderung_1.pdf FNP_Änderung_7.pdf FNP_Änderung_8_Vorentwurf.pdf Hinter_den_Gärten_1_Änderung_1.pdf Hinter_den_Gärten_2.pdf Irchenrieth_Mitte_Entwurf.pdf Irchenrieth_Süd_1_Änderung_2.pdf Irchenrieth_Süd_1_Änderung_3_und_4.pdf Irchenrieth_Süd_2.pdf Irchenrieth_Süd_3.pdf Irchenrieth_Süd_West_2.pdf Irchenrieth_Süd_West_Änderung_1.pdf Solarpark_Irchenrieth_Vorentwurf.pdf Wiesenstraße.pdf Wohn-_und_Gewerbepark_HPZ.pdf	C2	-	pdf	Vewaltungsgemeinschaft Schirmitz	29.04.2020	nein		nein					
Bauleitplanung	Gemeinde Pirk	15.080	Bauleitplanung Pirk: Am_Kapellenweg_2.PDF Am_Kapellenweg_Änderung_1.PDF Am_Kapellenweg_Änderung_2.PDF Am_Kapellenweg_Änderung_4.PDF Falkenweg.PDF Hintere_Ziegelleite.pdf Nord-Ost.pdf Pirk-Süd.pdf Richard-Hülsmann-Allee.pdf Schloßpaint_1.pdf Schloßpaint_1_Änderung_1_Entwurf.pdf Schloßpaint_1_Entwurf.pdf Schloßpaint_2.pdf Solarpark_Pischeldorf_A93.pdf Sportpark_Pirk.pdf Trebsauer_Straße.pdf Trebsauer_Straße_Änderung_1.pdf Trebsauer_Straße_Änderung_2.pdf Trebsauer_Straße_Änderung_3.pdf Ziegelleite.pdf Zum_Burgstuhl.PDF Zum_Burgstuhl_Änderung_1.PDF Zum_Webergraben.pdf	C2	-	pdf	Vewaltungsgemeinschaft Schirmitz	29.04.2020	nein		nein					
Bauleitplanung	Gemeinde Schmirmitz	15.081	Bauleitplanung Schirmitz: Am_Hang.pdf Am_Heckenweg.PDF Asterweg.pdf Bachstraße_1.pdf Bauerngasse.pdf Bergstraße.pdf Bergstraße_Änderung_1.pdf FNP_Änderung_6_Entwurf.pdf Frey.pdf Gladiolenweg_Entwurf.pdf Heckenweg_2.PDF Ringstraße.PDF Sandstraße.pdf Sandstraße_Änderung_1.pdf Sandstraße_Änderung_2.pdf	C2	-	pdf	Vewaltungsgemeinschaft Schirmitz	29.04.2020	nein		nein					

Unterlage	Unterkategorie / Erfassungskriterium	ID	Daten / Maßgebliche Datengrundlage	Abschnitt	Stand der Daten	Format	Bezugsquelle	Bestellt am...	Nutzungsvereinbarung (ja/nein)	Kurzfassung der Nutzungsbedingung	Veröffentlichung erlaubt (ja / nein / mit Einschränkungen)	Lizenztext für Karte	Gültigkeit NVB Datum oder "Projektende" oder „unbegrenzt“	Bemerkung z. B. Angaben zur Verarbeitung der Daten	Projektphase
Bauleitplanung	Stadt Weiden i.d. Oberpfalz	15.082	Bauleitplanung Weiden i.d. Oberpfalz: 162 Begr.pdf 162 Lundenstock östl.pdf 162_A8 Begr.PDF 162_A8 Süd Hopfenweg.pdf 174 Begr.PDF 174 süd Vohenstrausser Str mA.pdf 174_A1 Böhmerwaldstr oB.pdf 174_A2 Böhmerwaldstr oB.pdf 174_A3 Fichtegebirgsstr oB.pdf 174_A4 Begr.PDF 174_A4 Fischerbergsiedlung.pdf 184 Begr.PDF 184 Biberstr.pdf 184_A1 Biberstr.pdf 184_A2 Begr.PDF 184_A2 EntenbühlstrÜ.pdf 197 Begr.PDF 197 Nördl Vohenstrausser Str.pdf 213 Begr.PDF 213 Heindkeller mit Ä.pdf 213_A1 Begr.PDF 213_A1 Heindkeller.pdf 217 Biberstr.pdf 217_Begr.PDF 262_A1 Begr.PDF 262_A1 Böhmerwaldstr.pdf 269_A1 Begr.PDF 269_A1 Böhmerwaldstr.pdf 269_A2 Am Schirchendorf.pdf 269_A2 Begr.PDF FNP Weiden gesamt.BMP FNP Weiden gesamt.jpg Stadt Weiden DFK BP 200504.dwg Stadt Weiden DFK BP 200504.dxf Stadt Weiden DFK FNP 200504.dwg Stadt Weiden DFK FNP 200504.dxf	C2	-	pdf/BMP/jpg/dwg/dxf	Stadt Weiden i.d. Oberpfalz	29.04.2020	ja	Wir haben von den Nutzungsbedingungen der Bayerischen Vermessungsverwaltung Kenntnis genommen. Wir verpflichten uns gegenüber dem Lizenznehmer und der Bayerischen Vermessungsverwaltung, die Daten und Dienste ausschließlich für die Bearbeitung des o.a. Auftrages zu verwenden.	nein. Wir verpflichten uns, die Rechte der Bayerischen Vermessungsverwaltung an den Daten und Diensten zu beachten und insbesondere die Daten und Dienste oder daraus abgeleitete Produkte keinem Dritten zugänglich zu machen. Wir garantieren, dass Unbefugte keinen Zugriff auf die Daten und Dienste nehmen können und Mitarbeiter sie nicht für eigene Zwecke nutzen.	© 2016-2021 Landesamt für Digitalisierung, Breitband und Vermessung	Projektende		
Bauleitplanung	Markt Wernberg-Köblitz	15.083	Bauleitplanung Wernberg-Köblitz 3.-Änderung-Flächennutzungsplan-Ind.-Gebiet-Plan-Endfassung-2014.pdf 3.-Änderung-Flächennutzungsplan-Ind.-Gebiet-Text-Endfassung-2014.pdf Bebauungsplan-Industriegebiet-West-II-BA-4—1.-Änderung-und-Erweiterung-Plan.pdf Bebauungsplan-Industriegebiet-West-II-BA-4—1.-Änderung-und-Erweiterung-Text.pdf	C2	-	pdf	Markt Wernberg-Köblitz	29.04.2020	nein		nein				
Bauleitplanung	Markt Leuchtenberg	15.084		C2			Verwaltungsgemeinschaft Tannesberg	03.09.2021	nein		nein				
Bauleitplanung	Stadt Arzberg	14.002				pdf	Stadt Arzberg	07.11.2019 15.11.2019	nein		nein				
Bauleitplanung	Stadt Arzberg	14.003				Info per Mail	Stadt Arzberg	14.01.2020	nein		nein				
Bauleitplanung	Stadt Arzberg	15.169	FNP für Stromtrasse-4.pdf FNP-Änderung-Seußen-2020-02-27 Planblatt-ausgefertigt.pdf	C2		pdf	Stadt Arzberg	16.03.2022	nein		nein				
Bauleitplanung	Gemeinde Thiersheim	14.023					Verwaltungsgemeinschaft Thiersheim	08.11.2019 15.01.2020	nein		nein				
Bauleitplanung	Gemeinde Thiersheim	14.025					Verwaltungsgemeinschaft Thiersheim	09.06.2020	nein		nein				
Bauleitplanung	Stadt Marktrechwitz	15.086	Bauleitplanung Marktrechwitz (siehe ID 15.061) Bplan-Marktrechwitz-BRA1-000-000.pdf Bplan-Marktrechwitz-BRA1-000-001.pdf Bplan-Marktrechwitz-BRA1-000-002.pdf BPlan-Marktrechwitz-Glashuette-000-000.pdf BPlan-Marktrechwitz-Glashuette-000-002.pdf BPlan-Marktrechwitz-Neu_Haag-000-000.pdf BPlan-Marktrechwitz-Neu_Haag-000-002.pdf	C2	-	pdf	BayernAtlas		nein		nein			PDF im TK digitalisiert: C2_B_U_TNL_BPlan_Ergaenzung C2_B_U_TNL_Geltungsbereich_Ergaenzung	
Forstwirtschaft															
	Bannwald	15.043		CD		Info per Mail	Amt für Ernährung, Landwirtschaft und Forsten Bayreuth und Regensburg	09.07.2021							PFV, § 21 NABEG
	Schutzwald Art. 10	15.087	Schutzwald Art. 10	CD		shp	Bayerische Landesanstalt für Wald und Forstwirtschaft	5/18/2022	ja	Die Nutzung der Geodaten ist bis zu folgendem Datum befristet: 30.06.2024. Die Weitergabe der Daten an Dritte ist ohne schriftliche Zustimmung der BayFoV nicht zulässig. Auf Grund der unter 6.3. geschilderten Vorläufigkeit dürfen die Daten nach Ablauf der unter 5. genannten Nutzungsfrist nicht mehr verwendet werden	nein		6/30/2024		PFV, § 21 NABEG
	Bannwald	15.043	Bannwald (Aktualität)	CD		Info per Mail	Amt für Ernährung, Landwirtschaft und Forsten Bayreuth und Regensburg	09.07.2021							PFV, § 21 NABEG
	Schutzwald Art. 10	15.087	Schutzwald Art. 10	CD		shp	Bayerische Landesanstalt für Wald und Forstwirtschaft	18.05.2022	ja	Die Nutzung der Geodaten ist bis zu folgendem Datum befristet: 30.06.2024. Die Weitergabe der Daten an Dritte ist ohne schriftliche Zustimmung der BayFoV nicht zulässig. Auf Grund der unter 6.3. geschilderten Vorläufigkeit dürfen die Daten nach Ablauf der unter 5. genannten Nutzungsfrist nicht mehr verwendet werden	nein		30.06.2024		PFV, § 21 NABEG
Natura 2000															
	Kumulative Wirkung	15.111	Planung Egerradweg bei Hendelhammer	C2		Info per Mail/pdf	Landratsamt Wunsiedel i.F.	27.08.2020 23.10.2020	nein	[...] Diese sind daher gem. Art. 4 Abs. 1 BayUIG zugänglich zu machen. [...] sind Geodaten und nach § 31 Abs. 4 S. 1 NABEG zur Verfügung zu stellen.					

Unterlage	Unterkategorie / Erfassungskriterium	ID	Daten / Maßgebliche Datengrundlage	Abschnitt	Stand der Daten	Format	Bezugsquelle	Bestellt am...	Nutzungs- vereinbarung (ja/nein)	Kurzfassung der Nutzungsbedingung	Veröffentlichung erlaubt (ja / nein / mit Einschränkungen)	Lizenztex	Gültigkeit NVB Datum oder "Projektende" oder „unbegrenzt“	Bemerkung z. B. Angaben zur Verarbeitung der Daten	Projektphase
	Kumulative Wirkung	15.112	WEAs im Landkreis	C2		xlsx	Landratsamt Wunsiedel i.F.	08.12.2020	nein	[...] Diese sind daher gem. Art. 4 Abs. 1 BayUIG zugänglich zu machen. [...] sind Geodaten und nach § 31 Abs. 4 S. 1 NABEG zur Verfügung zu stellen.					
	Kumulative Wirkung	15.113		C2		Info per Mail	Regierung Oberfranken	27.08.2020	nein	[...] Diese sind daher gem. Art. 4 Abs. 1 BayUIG zugänglich zu machen. [...] sind Geodaten und nach § 31 Abs. 4 S. 1 NABEG zur Verfügung zu stellen.					
	Kumulative Wirkung	15.114		C2		Info per Mail	Regierung Oberfranken Sachgebiet 50	08.12.2020	nein	[...] Diese sind daher gem. Art. 4 Abs. 1 BayUIG zugänglich zu machen. [...] sind Geodaten und nach § 31 Abs. 4 S. 1 NABEG zur Verfügung zu stellen.					
	Kumulative Wirkung	15.115	Ersatzneubaus der 380-kV Freileitung Ostbayernring	C2		Info per Mail	Regierung Oberfranken Sachgebiet 24	08.12.2020	nein	[...] Diese sind daher gem. Art. 4 Abs. 1 BayUIG zugänglich zu machen. [...] sind Geodaten und nach § 31 Abs. 4 S. 1 NABEG zur Verfügung zu stellen.					
	Kumulative Wirkung	15.119	Ökologischer Gewässerausbau an der Eger westlich von Wendenhammer regelmäßig Unterhaltungsarbeiten an staatlichen Gewässern	C2		pdf, xlsx	WWA Hof	11.11.2020	nein	[...] Diese sind daher gem. Art. 4 Abs. 1 BayUIG zugänglich zu machen. [...] sind Geodaten und nach § 31 Abs. 4 S. 1 NABEG zur Verfügung zu stellen.					
	Kumulative Wirkung	15.120	Auszug aus der Natura2000-VP-Datenbank	C2		html	Landratsamt Tirschenreuth Sachgebiet 23	27.08.2020	nein	[...] Diese sind daher gem. Art. 4 Abs. 1 BayUIG zugänglich zu machen. [...] sind Geodaten und nach § 31 Abs. 4 S. 1 NABEG zur Verfügung zu stellen.					
	Kumulative Wirkung	15.121	1. Auszug aus der Natura2000-VP-Datenbank 2. PFB B20 Cham-Furth, FFH-VP B20 Cham-Furth; 3. FFH-VP Mastenerhöhung 110-kV-Leitung Roding-Janahof, 4. FFH-VP- Hochwasserfreilegung Cham, 5. Plangenehmigung Staatsstraße 2146 Cham-Waldmünchen, 6. PFB und FFH-VP Erdgasfernleitung Schwandorf-Windberg, 7. FFH-VP B85 Ausbau Wetterfeld-Untertraubenbach, 8. FFH-VP Sicherung der Felsböschung Mattinger Straße	C2		Info per Mail, doc, html, pdf	Regierung Oberpfalz Sachgebiet 51	27.08.2020	nein	[...] Diese sind daher gem. Art. 4 Abs. 1 BayUIG zugänglich zu machen. [...] sind Geodaten und nach § 31 Abs. 4 S. 1 NABEG zur Verfügung zu stellen.					
	Kumulative Wirkung	15.122	potentiell kumulative Vorhaben inklusive Deponien und Anlagen nach IE-RL	C2		Info per Mail, pdf	Regierung Oberpfalz Sachgebiet 55.1	08.12.2020 10.12.2020	nein	[...] Diese sind daher gem. Art. 4 Abs. 1 BayUIG zugänglich zu machen. [...] sind Geodaten und nach § 31 Abs. 4 S. 1 NABEG zur Verfügung zu stellen.					
	Kumulative Wirkung	15.123	Auflistung potentiell kumulativer Vorhaben	C2		Info per Mail, pdf	Regierung Oberpfalz Sachgebiet 24	08.12.2020 10.12.2020 (behördeninterne Weiterleitung)	nein	[...] Diese sind daher gem. Art. 4 Abs. 1 BayUIG zugänglich zu machen. [...] sind Geodaten und nach § 31 Abs. 4 S. 1 NABEG zur Verfügung zu stellen.					
	Kumulative Wirkung	15.124		C2		Info per Mail	Regierung Oberpfalz Sachgebiet 31	08.12.2020 10.12.2020 (behördeninterne Weiterleitung)	nein	[...] Diese sind daher gem. Art. 4 Abs. 1 BayUIG zugänglich zu machen. [...] sind Geodaten und nach § 31 Abs. 4 S. 1 NABEG zur Verfügung zu stellen.					
	Kumulative Wirkung	15.125	1. Feststellungsentwurf, LBP & FFH-VU Erneuerung Große Naabbrücke, Mittlere Naabbrücke und Berkehrsanlagen OD Schwandorf 2. Feststellungsentwurf, LBP & FFH-VU St 2151 Erneuerung Kleine Naabbrücke Schwarzenfeld 3. B299 Verlegung Waldsassen-Kondrau, B15-B16 Ausbau Nordgaustraße	C2		Info per Mail, pdf	Regierung Oberpfalz Sachgebiet 32	08.12.2020 10.12.2020 (behördeninterne Weiterleitung)	nein	[...] Diese sind daher gem. Art. 4 Abs. 1 BayUIG zugänglich zu machen. [...] sind Geodaten und nach § 31 Abs. 4 S. 1 NABEG zur Verfügung zu stellen.					
	Kumulative Wirkung	15.126		C2		Info per Mail	Regierung Oberpfalz Sachgebiet 52	08.12.2020 10.12.2020 (behördeninterne Weiterleitung)	nein	[...] Diese sind daher gem. Art. 4 Abs. 1 BayUIG zugänglich zu machen. [...] sind Geodaten und nach § 31 Abs. 4 S. 1 NABEG zur Verfügung zu stellen.					
	Kumulative Wirkung	15.127		C2		Info per Mail	Regionaler Planungsverband Oberpfalz Nord	29.01.2021	nein	[...] Diese sind daher gem. Art. 4 Abs. 1 BayUIG zugänglich zu machen. [...] sind Geodaten und nach § 31 Abs. 4 S. 1 NABEG zur Verfügung zu stellen.					
	Kumulative Wirkung	15.128	1. FFH-VU Ersatzneubau Große Regensbrücke Nittenau 2.FFH-VU St 2151 Erneuerung Kleine Naabbrücke Schwarzenfeld 3. FFH-VU Erneuerung Große Naabbrücke, Mittlere Naabbrücke und Verkehrsanlagen OD Schwandorf	C2		Info per Mail, pdf	Staatliches Bauamt Amberg-Weizsach	29.01.2021	nein	[...] Diese sind daher gem. Art. 4 Abs. 1 BayUIG zugänglich zu machen. [...] sind Geodaten und nach § 31 Abs. 4 S. 1 NABEG zur Verfügung zu stellen.					
	Kumulative Wirkung	15.129	1. PG & FFH-VA Ökologischer Ausbau Wondreb bei Waldsassen 2.PG & FFH-VA Sohlrampe Waldnaab Falkenberg 3. PG Ökoausbau Fensterbach-Hüttenbach 4. PFB & FFH-VA Fitumulde Buign Nittenau 5. Lageplan FWK 5_F012 Wondreb Oberlauf-Seibertsbach-Bärenlohbach 6. Lageplan FWK 5_F012 Wondreb Oberlauf-Seibertsbach-Staatsgrenze 7.Lageplan FWK 1_F251 Tirschenreuther Waldnaab Flutkanal Weiden 8. Lageplan FWK 1_F273 Naab Haidenaab-Waldnaab-Donau 9. Lageplan Umbau Wehranlage Dachelhofen 10. Lagepläne Hochwasserschutz Nittenau, Brensdorf, Wölsendorf, Schwarzenfeld, Schwandorf, Krondorf, Teublitz & Burglegenfeld	C2		pdf	Wasserwirtschaftsamt Weiden	11.11.2020	ja	1.Nutzungsrechte (1.1) Es gelten die Schutzbestimmungen des Urheberrechtsgesetzes vom 09.09.1965. (1.2) Mit der Abgabe der Daten wird ein einfaches Nutzungsrecht übertragen. (1.3) Werden Daten innerhalb einer Publikation verwendet, ist der datenabgebendenStelle kostenfrei ein Belegexemplar zur Verförgung zu stellen. (1.4) Nach Ende des Verwendungszwecks sind die Daten und alle Sicherungskopien zu löschen. (1.5) Eine Weitergabe der Daten an Dritte ist nur zur Erfüllung des Verwendungszwecks zulässig. Sollten die Daten über die Laufzeit der Nutzungsvereinbarung hinaus genutzt werden müssen, ist ein Antrag auf Verlängerung zu stellen. Eine Aktualisierung der Daten erfolgt nur auf Anfrage. Ein Bereitstellungsentgelt und Nutzungsentgelt ist zu zahlen.	ja	Wasserwirtschaftsamt Weiden, www.wwa-weiden.bayern.de	31.12.2027		

Unterlage	Unterkategorie / Erfassungskriterium	ID	Daten / Maßgebliche Datengrundlage	Abschnitt	Stand der Daten	Format	Bezugsquelle	Bestellt am...	Nutzungsvereinbarung (ja/nein)	Kurzfassung der Nutzungsbedingung	Veröffentlichung erlaubt (ja / nein / mit Einschränkungen)	Lizenztex	Gültigkeit NVB Datum oder "Projektende" oder „unbegrenzt"	Bemerkung z. B. Angaben zur Verarbeitung der Daten	Projektphase
	Arthinweise	15.173	Artdaten im Waldnaabtal	C2	01.10.2021	shp	Regierung der Oberpfalz	31.03.2023	ja	Eine Veröffentlichung der Daten in digitaler und analoger Form ist nur zulässig, wenn dies dem vereinbarten Verwendungszweck dient. Bei einer Veröffentlichung der Muschelvorkommen muss gewährleistet sein, dass die Darstellungsform keine Rückschlüsse auf die genauen Fundpunkte der übermittelten Artvorkommen zulässt.	ja		Projektende		
SöpB															
	Landwirtschaftliche Erzeugungsgebiete	15.159	InVeKos / FeKa-Daten	C2	2022	xlsx / shp	Bayerische Landesanstalt für Landwirtschaft (LfL)	14.07.2022	nein	Anfrage über UIG Antrag					
	Hinweise zur Teichwirtschaft	15.174	Hinweise zur Teichwirtschaft	C2		pdf / Info per Mail	Bezirk Oberpfalz, Fachberatung für Fischerei	20.11.2020	nein						
	Agrarstrukturhebung, Aquakulturen	15.106	Agrarstrukturhebung (2016), Aquakulturen (2018)	CD	2016 / 2018	xlsx / pdf	Bayerisches Landesamt für Statistik	01.10.2020							PFV, § 21 NABEG
	Agrarstrukturhebung, Aquakulturen (Aktualisierung)	15.107	Agrarstrukturhebung (2020), Aquakulturen (2021)	CD	2020 / 2021	xlsx	Bayerisches Landesamt für Statistik	07.06.2022							PFV, § 21 NABEG
	Landwirtschaftliche Erzeugungsgebiete	15.159	InVeKos / FeKa-Daten	C2	2022	xlsx / shp	Bayerische Landesanstalt für Landwirtschaft (LfL)	14.07.2022	nein	Anfrage über UIG Antrag	ja		-		
	Hinweise zur Teichwirtschaft	15.174	Hinweise zur Teichwirtschaft	C2		pdf / Info per Mail	Bezirk Oberpfalz, Fachberatung für Fischerei	20.11.2020	nein		ja		-		
optional C2 - UVP															
	Kumulative Wirkung (UVP)	15.152		C2		Info per Mail		26.01.2023	nein						
	Kumulative Wirkung (UVP)	15.153		C2		Info per Mail		22.02.2023	nein						
	Kumulative Wirkung (UVP)	15.154		C2		Info per Mail		26.01.2023	nein						
	Kumulative Wirkung (UVP)	15.155		C2		Info per Mail		26.01.2023	nein						
	Kumulative Wirkung (UVP)	15.156		C2		Info per Mail		26.01.2023	nein						
	Kumulative Wirkung (UVP)	15.157		C2		Info per Mail		26.01.2023	nein						
	Kumulative Wirkung (UVP)	15.158		C2		Info per Mail		01.02.2023 und 22.02.2023	nein						