



	<p>SuedOstLink - BBPIG Vorhaben Nr. 5 und Nr. 5a –</p>	<div>    </div>
	<p>Abschnitt D1 Pfreimd bis Nittenau</p> <p>Unterlagen gemäß § 21 NABEG</p>	<p>Das Vorhaben Nr. 5 im SuedOstLink ist von der Europäischen Union gefördert; sie haftet nicht für die Inhalte.</p> <div>  Kofinanziert von der Fazilität „Connecting Europe“ der Europäischen Union </div>
<p>Teil M Dokumentation zu den verwendeten Daten und Informationen</p>		

00	31.07.2023	Unterlage gemäß §21 NABEG	T. Hoffmann / A. Bögeholz	V. Bobryk / D. Pätzold	TenneT M. Wiesel
Rev.	Datum	Ausgabe	Erstellt	Geprüft	Freigegeben

<p>Festgestellt nach §24 NABEG Bonn, den</p>
--

Unterlage	Unterkategorie / Erfassungskriterium	ID	Daten / Maßgebliche Datengrundlage	Abschnitt	Stand der Daten	Format	Bezugsquelle	Bestellt am...	Nutzungs- vereinbarung (ja/nein)	Kurzfassung der Nutzungsbedingung	Veröffentlichung erlaubt (ja / nein / mit Einschränkungen)	Lizenztext für Karte	Gültigkeit NVB Datum oder "Projektende" oder „unbegrenzt“	Bemerkung z. B. Angaben zur Verarbeitung der Daten	Projektphase
-	-	10002	Liste Gemarkungsverzeichnis Bayern mit zugehöriger Gemeinde	CD	12/30/2017	Excel	unbekannt	12/19/2018	nein	-	ja	-	unbegrenzt	-	PFV, § 21 NABEG
-	-	10027	Habitat Wildkatze	-	-	-	?	-	nein	-	-	-	-	-	PFV, § 21 NABEG
-	-	10004	Digitale Hydrogeologische Karte von Bayern 1:100.000 (dHK100): Grundwassergleichen, Bereiche artesisch gespannten Grundwassers, Verbreitung Grundwasserstockwerke, Profilinien, Störungen, Verbreitung der Deckschichten und des Zersatzes, Hydrogeologische Einheiten und Schollen des Ries	CD	10.05.2018	File-GDB	Bayerisches Landesamt für Umwelt	12/18/2018	ja	Readme: "Daten dürfen nur für den internen Bedarf im Geschäftsbereich des StMUGV zur Erfüllung der zugewiesenen Staatsaufgaben verwendet werden." DNV: "Eine Veröffentlichung der Daten in digitalen und/ oder analogen Darstellungen in Publikationen, 03.09.2020: Erlaubnis zur Veröffentlichung erteilt: "Die Aufgeführten Datensätze dürfen für den angegebenen Verwendungszweck veröffentlicht werden." Ausstellungen, Internet- Angebot etc. darf nur nach Rücksprache und mit schriftlicher Genehmigung durch die datenabgebenden Stelle erfolgen."	ja	©digitale Hydrogeologische Karte 1:100.000 des Bayerischen Landesamtes für Umwelt, www.lfu.bayern.de	Projektende	-	PFV, § 21 NABEG
-	-	10005	Forstliche Standortaufnahme, Wasserhaushalt Boden (pflanzenverfügbares Bodenwasser), Bodenart Hauptschicht, Bodenart Deckschicht	CD	08.01.2015	Shape	Bayerische Landesanstalt für Wald und Forstwirtschaft	2/22/2019	ja	DNV: 6. Nutzungsbedingungen: Der Nutzer erhält ein eingeschränktes Nutzungsrecht nach den Bestimmungen dieses Vertrags. ... Die überlassenen Daten dürfen vom Nutzer nur im Rahmen des oben genannten Zwecks verwendet werden. Die Geodaten dürfen in das lokale Netzwerk des Nutzers gestellt werden. ... Der Nutzer verpflichtet sich bei jeder Veröffentlichung der Daten einen deutlich sichtbaren Quellenvermerk anzubringen.	mit Einschränkungen	Geodaten: © Bayerische Landesanstalt für Wald und Forstwirtschaft (www.lwf.bayern.de); Geobasisdaten: © Deutscher Wetterdienst (www.dwd.de), Bayerisches Landesamt für Umwelt (www.lfu.bayern.de), Bayerische Vermessungsverwaltung (www.geodaten.bayern.de), Bayerische Landesanstalt für Wald und Forstwirtschaft (www.lwf.bayern.de)	12/31/2023	-	PFV, § 21 NABEG
-	-	10008	Grundwasserneubildung	CD	04.09.2019	Shape	Bayerisches Landesamt für Umwelt	3/22/2019	ja	Das übertragene Nutzungsrecht schließt die Veröffentlichung der Daten und/ oder damit erzeugter digitaler und analoger Darstellungen in Publikationen, Ausstellungen, Internet-Angebot etc. mit ein, soweit diese dem vereinbarten Verwendungszweck dienen.	ja	Datenquelle: Bayerisches Landesamt für Umwelt, www.lfu.bayern.de	unbegrenzt	-	PFV, § 21 NABEG
-	-	10009	nDOM	-	-	-	Landesamt für Digitalisierung, Breitband und Vermessung	04.12.2019	-	-	-	-	-	-	PFV, § 21 NABEG
-	-	10012	Altablagerungen und Altstandorte (Altlasten)	CD	05.03.2019	Shape	Bayerisches Landesamt für Umwelt	4/16/2019	ja	Die aufgeführten Datensätze dürfen mit Einhaltung der nachfolgenden Beschränkungen für den angegebenen Verwendungszweck veröffentlicht werden: 1. In der zu internen Planungszwecken abgegebenen Form darf der Datensatz nicht veröffentlich werden, weder digital noch analog, da er zum einen Informationen mit Personenbezug enthält, die für die Öffentlichkeit im Planungsverfahren aus unserer Sicht nicht relevant sind, und zum anderen, weil viele der im Datensatz enthaltenen Standorte für die Öffentlichkeit nicht relevant sind (Standorte weitab der Trassenkorridore). Demnach dürfen nur die Standorte in Form von Punktdaten in die Veröffentlichung gelangen, die einen unmittelbaren Bezug zum Trassenkorridor aufweisen bzw. innerhalb dieser Korridors liegen. 2. Eine Veröffentlichung dieser trassenbezogenen Standorte kann nur mittels Übersichts- und Lageplänen im Maßstab von mindestens 1:50.000 oder größer erfolgen, um eine grundstücksbezogene Zuordnung auszuschließen. Andenweitige Veröffentlichungen, z.B. Auflistungen mit Koordinatenangaben, sind nicht zulässig.	mit Einschränkung	Datenquelle: Bayerisches Landesamt für Umwelt, www.lfu.bayern.de	unbegrenzt	-	PFV, § 21 NABEG
-	-	10013	ATKIS-DLM: Verwaltungsgebiete, Regierungsbezirke, Landkreise, Verwaltungsgemeinschaften, Gemeinden	CD	02.01.2019	Shape	Landesamt für Digitalisierung, Breitband und Vermessung	4/17/2019	nein	OpenData (Creative Commons Namensnennung 3.0 Deutschland Lizenz)	ja	Datenquelle: Bayerische Vermessungsverwaltung – www.geodaten.bayern.de	unbegrenzt	-	PFV, § 21 NABEG
-	-	10016	DGM1 Daten im Bereich des 1000m- Korridors entlang der A93 Hof - Pfreimd	CD	4/29/2019	ASCII	Bayerische Vermessungsverwaltung	04.12.2019	ja	Der Lizenznehmer darf die Daten auf Ausstellungen und eigenen Veranstaltungen präsentieren. Die Geodaten dürfen in Form von jährlich max. 100 analogen Vervielfältigungen bis zum Format DIN A3 kostenfrei weitergegeben werden.	ja	Bayerische Vermessungsverwaltung	Projektende	-	PFV, § 21 NABEG
-	-	10017	WMS-Dienst WebAtlas	CD	aktuell	WMS	Bundesamt für Kartographie und Geodäsie	2/21/2019	ja	Der Lizenznehmer darf die Daten auf Ausstellungen und eigenen Veranstaltungen präsentieren. Die Geodaten dürfen in Form von jährlich max. 100 analogen Vervielfältigungen bis zum Format DIN A3 kostenfrei weitergegeben werden.	ja	© GeoBasis-DE / BKG 2022	Projektende	-	PFV, § 21 NABEG
-	-	10017	WMS-Dienst DOP20	CD	aktuell	WMS	Bundesamt für Kartographie und Geodäsie	2/21/2019	ja	Der Lizenznehmer darf die Daten auf Ausstellungen und eigenen Veranstaltungen präsentieren. Die Geodaten dürfen in Form von jährlich max. 100 analogen Vervielfältigungen bis zum Format DIN A3 kostenfrei weitergegeben werden.	nein	© GeoBasis-DE / BKG 2022	Projektende	-	PFV, § 21 NABEG
-	-	10017	WMS-Dienst DTK25	CD	aktuell	WMS	Bundesamt für Kartographie und Geodäsie	2/21/2019	ja	Der Lizenznehmer darf die Daten auf Ausstellungen und eigenen Veranstaltungen präsentieren. Die Geodaten dürfen in Form von jährlich max. 100 analogen Vervielfältigungen bis zum Format DIN A3 kostenfrei weitergegeben werden.	ja	© GeoBasis-DE / BKG 2022	Projektende	-	PFV, § 21 NABEG
-	-	10017	WMS-Dienst DTK50	CD	aktuell	WMS	Bundesamt für Kartographie und Geodäsie	2/21/2019	ja	Der Lizenznehmer darf die Daten auf Ausstellungen und eigenen Veranstaltungen präsentieren. Die Geodaten dürfen in Form von jährlich max. 100 analogen Vervielfältigungen bis zum Format DIN A3 kostenfrei weitergegeben werden.	ja	© GeoBasis-DE / BKG 2022	Projektende	-	PFV, § 21 NABEG
-	-	10018	Quellen und Bohrungen mit Schichtenverzeichnissen	CD	keine Angaben	Excel	Bayerisches Landesamt für Umwelt	5/17/2019	ja	Die aufgeführten Datensätze dürfen für den angegebenen Verwendungszweck veröffentlicht werden.	ja	Bayerisches Landesamt für Umwelt, www.lfu.bayern.de	unbegrenzt	-	PFV, § 21 NABEG
-	-	10023	Artenschutzkartierung ASK	CD	12.01.2016	Shape	Bayerisches Landesamt für Umwelt	5/21/2019	ja	Das übertragene Nutzungsrecht schließt die Veröffentlichung der Daten und/ oder damit erzeugter digitaler und analoger Darstellungen in Publikationen, Ausstellungen, Internet-Angebot etc. mit ein, soweit diese dem vereinten Verwendungszweck dienen.	ja	Quellenangabe:	Projektende	-	PFV, § 21 NABEG
-	-											Artenschutzkartierung Bayern, Bayer. Landesamt für Umwelt			

Unterlage	Unterkategorie / Erfassungskriterium	ID	Daten / Maßgebliche Datengrundlage	Abschnitt	Stand der Daten	Format	Bezugsquelle	Bestellt am...	Nutzungs- vereinbarung (ja/nein)	Kurzfassung der Nutzungsbedingung	Veröffentlichung erlaubt (ja / nein / mit Einschränkungen)	Lizenztext für Karte	Gültigkeit NVB Datum oder "Projektende" oder „unbegrenzt“	Bemerkung z. B. Angaben zur Verarbeitung der Daten	Projektphase
-	-	10026	ALKIS: Gemarkungsgrenzen	CD	07.01.2019	Shape	Landesamt für Digitalisierung, Breitband und Vermessung	07.02.2019	nein	Der Lizenznehmer darf die Daten auf Ausstellungen und eigenen Veranstaltungen präsentieren. Der Lizenznehmer darf eine einzige Darstellung der Daten als PDF-Dokument oder in analoger Form bis zu einer Stückzahl von 100 Exemplaren unentgeltlich verbreiten.	ja	Geobasisdaten: Bayerische Vermessungsverwaltung	Projektende	-	PFV, § 21 NABEG
-	-	10005	Forstliche Standortaufnahme, Stauwasser (Einfluß Staunässe auf Lufthaushalt im durchwurzelten Boden), oberflächennahes Grundwasser	CD	08.01.2015	Shape	Bayerische Landesanstalt für Wald und Forstwirtschaft	7/19/2019	ja	DNV: 6. Nutzungsbedingungen: Der Nutzer erhält ein eingeschränktes Nutzungsrecht nach den Bestimmungen dieses Vertrags. ... Die überlassenen Daten dürfen vom Nutzer nur im Rahmen des oben genannten Zwecks verwendet werden. Die Geodaten dürfen in das lokale Netzwerk des Nutzers gestellt werden. ... Der Nutzer verpflichtet sich bei jeder Veröffentlichung der Daten einen deutlich sichtbaren Quellenvermerk anzubringen.	ja	Geodaten: © Bayerische Landesanstalt für Wald und Forstwirtschaft (www.lwf.bayern.de); Geobasisdaten: © Deutscher Wetterdienst (www.dwd.de), Bayerisches Landesamt für Umwelt (www.lfu.bayern.de), Bayerische Vermessungsverwaltung (www.geodaten.bayern.de), Bayerische Landesanstalt für Wald und Forstwirtschaft (www.lwf.bayern.de)	12/31/2023	-	PFV, § 21 NABEG
-	-	10028	DGM25	CD	01.01.2017	GRID	Bundesamt für Kartographie und Geodäsie	7/19/2019	ja	Der Lizenznehmer darf die Daten auf Ausstellungen und eigenen Veranstaltungen präsentieren. Die Geodaten dürfen in Form von jährlich max. 100 analogen Vervielfältigungen bis zum Format DIN A3 kostenfrei weitergegeben werden.	ja	© GeoBasis-DE / BKG 2017	Projektende	-	PFV, § 21 NABEG
-	-	10031	Verwaltungsgebiete, Regierungsbezirke, Landkreise, Verwaltungsgemeinschaften, Gemeinden Deutschland	G	01.01.2019	Shape	Bundesamt für Kartographie und Geodäsie	7/25/2019	nein	Dieser Datenbestand steht über Geodatendienste gemäß Geodatenzugangsgesetz für die kommerzielle und nicht kommerzielle Nutzung geldleistungsfrei zum Download und zur Online-Nutzung zur Verfügung. Datenlizenz Deutschland – Namensnennung – Version 2.0	ja	© GeoBasis-DE / BKG 2019	unbegrenzt	-	PFV, § 21 NABEG
-	-	10032	Verwaltungsgebiete, Regierungsbezirke, Landkreise, Verwaltungsgemeinschaften, Gemeinden Thüringen	G	01.01.2019	Shape	Landesamt für Bodenmanagement und Geoinformation	7/25/2019	nein	Die bereitgestellten Daten und Metadaten stehen für die kommerzielle und nicht kommerzielle Nutzung zur Verfügung. Datenlizenz Deutschland – Namensnennung – Version 2.0	ja	© GDI-Th	unbegrenzt	-	PFV, § 21 NABEG
-	-	10033	Trinkwasserschutzgebiete TWS inklusive Schutzzonenabgrenzung (Zone I, II, III)	CD	06.01.2019	Shape	Bayerisches Landesamt für Umwelt	7/29/2019	ja	Die aufgeführten Datensätze dürfen bezüglich der Zonen 2 und Zone 3 für den angegebenen Verwendungszweck veröffentlicht werden. Der Fassungsbereich (Zone1) darf nicht in den Planfeststellungsunterlagen veröffentlicht werden.	mit Einschränkung	Bayerisches Landesamt für Umwelt, www.lfu.bayern.de	Projektende	-	PFV, § 21 NABEG
-	-	10034	Heilquellenschutzgebiete inklusive Zonen	CD	06.01.2019	Shape	Bayerisches Landesamt für Umwelt	7/29/2019	ja	Die aufgeführten Datensätze dürfen bezüglich der Zonen 2 und Zone 3 für den angegebenen Verwendungszweck veröffentlicht werden. Der Fassungsbereich (Zone1) darf nicht in den Planfeststellungsunterlagen veröffentlicht werden.	mit Einschränkung	Bayerisches Landesamt für Umwelt, www.lfu.bayern.de	Projektende	-	PFV, § 21 NABEG
-	-	10036	Einzugsgebietsabgrenzungen für Trinkwasserschutzgebiete (EZG)	CD	keine Angaben	Shape	Bayerisches Landesamt für Umwelt	7/29/2019	nein	-	ja	Bayerisches Landesamt für Umwelt, www.lfu.bayern.de	-	-	PFV, § 21 NABEG
-	-	10041	Geologische Karte GK25 (Vektordaten)	CD	07.01.2019	File-GDB	Bayerisches Landesamt für Umwelt	08.12.2019	ja	Das übertragene Nutzungsrecht schließt die Veröffentlichung der Daten und/ oder damit erzeugter digitaler und analoger Darstellungen in Publikationen, Ausstellungen, Internet-Angebot etc. mit ein, soweit diese dem vereinbarten Verwendungszweck dienen.	ja	Bayerisches Landesamt für Umwelt, www.lfu.bayern.de	12/31/2023	-	PFV, § 21 NABEG
-	-	10018	Quellen und Bohrungen mit Schichtenverzeichnissen	CD	keine Angaben	Shape	Bayerisches Landesamt für Umwelt	8/28/2019	ja	Die aufgeführten Datensätze dürfen für den angegebenen Verwendungszweck veröffentlicht werden.	ja	Bayerisches Landesamt für Umwelt, www.lfu.bayern.de	unbegrenzt	-	PFV, § 21 NABEG
-	-	10053	Kulturlandschaften	CD	02.06.2015	Shape	Bayerisches Landesamt für Umwelt	8/30/2019	nein	-	ja	-	unbegrenzt	-	PFV, § 21 NABEG
-	-	10054	Ökokontofflächen	CD	07.01.2019	Shape	Bayerisches Landesamt für Umwelt	8/30/2019	nein	Hinweise für die Nutzung von FIN-View und der Daten aus FIS- Natur: Den bayerischen Naturschutzbehörden ist es allerdings für die Abwicklung eigener Projekte erlaubt, die Daten aus FIS-Natur für ein konkretes Projektgebiet und für die Laufzeit des Projektes an ihre Auftragnehmer weiterzugeben. Teilweise ist hierfür eine Vereinbarung mit dem Auftragnehmer zur Nutzung der Daten abzuschließen (Verpflichtungserklärung).	ja	Datenquelle: © Bayerisches Landesamt für Umwelt, www.lfu.bayern.de	unbegrenzt	-	PFV, § 21 NABEG
-	-	10055	Biotopkartierung (Alpen, Stadt, Flachland; nachrichtlich Waldbiotope mit Stand 2006)	CD	08.01.2019	Shape	Bayerisches Landesamt für Umwelt	8/30/2019	nein	Eine Weitergabe der Daten aus FIS-Natur ist grundsätzlich untersagt.	ja	Datenquelle: Bayerisches Landesamt für Umwelt, www.lfu.bayern.de	unbegrenzt	-	PFV, § 21 NABEG
-	-	10056	Schutzgebiete: FFH-Gebiete	CD	03.01.2018	Shape	Bayerisches Landesamt für Umwelt	8/30/2019	nein	Der Dienst und die damit verbundenen Datensätze stehen unter einer Creative Commons Namensnennung 3.0 Lizenz.	ja	Datenquelle: Bayerisches Landesamt für Umwelt, www.lfu.bayern.de	unbegrenzt	-	PFV, § 21 NABEG
-	-	10056	Schutzgebiete: Vogelschutzgebiete	CD	04.01.2016	Shape	Bayerisches Landesamt für Umwelt	8/30/2019	nein	Der Dienst und die damit verbundenen Datensätze stehen unter einer Creative Commons Namensnennung 3.0 Lizenz.	ja	Datenquelle: Bayerisches Landesamt für Umwelt, www.lfu.bayern.de	unbegrenzt	-	PFV, § 21 NABEG
-	-	10056	Schutzgebiete: Biosphärenreservate	CD	08.01.2014	Shape	Bayerisches Landesamt für Umwelt	8/30/2019	nein	-	ja	Datenquelle: Bayerisches Landesamt für Umwelt, www.lfu.bayern.de	unbegrenzt	-	PFV, § 21 NABEG
-	-	10056	Schutzgebiete: Landschaftsschutzgebiete	CD	10.01.2018	Shape	Bayerisches Landesamt für Umwelt	8/30/2019	nein	Der Dienst und die damit verbundenen Datensätze stehen unter einer Creative Commons Namensnennung 3.0 Lizenz.	ja	Datenquelle: Bayerisches Landesamt für Umwelt, www.lfu.bayern.de	unbegrenzt	-	PFV, § 21 NABEG
-	-	10056	Schutzgebiete: Nationalparke	CD	03.01.2011	Shape	Bayerisches Landesamt für Umwelt	8/30/2019	nein	-	ja	Datenquelle: Bayerisches Landesamt für Umwelt, www.lfu.bayern.de	unbegrenzt	-	PFV, § 21 NABEG
-	-	10056	Schutzgebiete: Naturparke	CD	10.01.2018	Shape	Bayerisches Landesamt für Umwelt	8/30/2019	nein	Der Dienst und die damit verbundenen Datensätze stehen unter einer Creative Commons Namensnennung 3.0 Lizenz.	ja	Datenquelle: Bayerisches Landesamt für Umwelt, www.lfu.bayern.de	unbegrenzt	-	PFV, § 21 NABEG
-	-	10056	Schutzgebiete: Naturschutzgebiete	CD	10.01.2018	Shape	Bayerisches Landesamt für Umwelt	8/30/2019	nein	Der Dienst und die damit verbundenen Datensätze stehen unter einer Creative Commons Namensnennung 3.0 Lizenz.	ja	Datenquelle: Bayerisches Landesamt für Umwelt, www.lfu.bayern.de	unbegrenzt	-	PFV, § 21 NABEG
-	-	10057	Geotope	CD	-	Shape	Bayerisches Landesamt für Umwelt	8/30/2019	ja	Das übertragene Nutzungsrecht schließt die Veröffentlichung der Daten und/ oder damit erzeugter digitaler und analoger Darstellungen in Publikationen, Ausstellungen, Internet-Angebot etc. mit ein, soweit diese dem vereinbarten Verwendungszweck dienen.	ja	Datenquelle: Bayerisches Landesamt für Umwelt, www.lfu.bayern.de	Projektende	-	PFV, § 21 NABEG

Unterlage	Unterkategorie / Erfassungskriterium	ID	Daten / Maßgebliche Datengrundlage	Abschnitt	Stand der Daten	Format	Bezugsquelle	Bestellt am...	Nutzungs- vereinbarung (ja/nein)	Kurzfassung der Nutzungsbedingung	Veröffentlichung erlaubt (ja / nein / mit Einschränkungen)	Lizenztext für Karte	Gültigkeit NVB Datum oder "Projektende" oder „unbegrenzt“	Bemerkung z. B. Angaben zur Verarbeitung der Daten	Projektphase
-	-	10058	Flurabstand	CD	-	-	Bayerisches Landesamt für Umwelt	8/30/2019	-	-	-	-	-	-	PFV, § 21 NABEG
-	-	10004	Digitale Hydrogeologische Karte von Bayern 1:100.000 (dHK100): Grundwassergleichen, Bereiche artesisch gespannten Grundwassers, Verbreitung Grundwasserstockwerke, Profilinien, Störungen, Verbreitung der Deckschichten und des Zersatzes, Hydrogeologische Einheiten und Schollen des Ries	CD	10.05.2018	File-GDB	Bayerisches Landesamt für Umwelt	-	ja	03.09.2020: Erlaubnis zur Veröffentlichung erteilt: "Die Aufgeführten Datensätze dürfen für den angegebenen Verwendungszweck veröffentlicht werden."	ja	©digitale Hydrogeologische Karte 1:100.000 des Bayerischen Landesamtes für Umwelt, www.lfu.bayern.de	Projektende	-	PFV, § 21 NABEG
-	-	10059	WRRL-Daten 2. BWZ (2015-2021): Grundwasserkörper, Oberflächenwasserkörper Fließgewässer/ Seen einschl. Zustandsbewertung	CD	01.01.2017	Shape	Bayerisches Landesamt für Umwelt	8/30/2019	ja	Die aufgeführten Datensätze dürfen für den angegebenen Verwendungszweck veröffentlicht werden.	ja	Datenquelle: Bayerisches Landesamt für Umwelt, www.lfu.bayern.de	Projektende	-	PFV, § 21 NABEG
-	-	10063	Important Bird Areas IBA	G	2002	Shape	NABU, Michael-Otto-Institut, Bergenhusen	09.02.2019	nein	-	ja	-	-	-	PFV, § 21 NABEG
-	-	10064	Schutzwürdige Landschaften	G	09.01.2011	Shape	Bundesamt für Naturschutz	09.02.2019	nein	Die bereitgestellten Geodaten und Metadaten dürfen insbesondere 1. vervielfältigt, ausgedruckt, präsentiert, verändert, bearbeitet sowie an Dritte übermittelt werden; 2. mit eigenen Daten und Daten Anderer zusammengeführt und zu selbständigen neuen Datensätzen verbunden werden; 3. in interne und externe Geschäftsprozesse, Produkte und Anwendungen in öffentlichen und nicht öffentlichen elektronischen Netzwerken eingebunden werden.	ja	Bundesamt für Naturschutz (2015)	unbegrenzt	-	PFV, § 21 NABEG
-	-	10065	Landschaftsbilder (labibay)	CD	01.01.2016	Shape	Bayerisches Landesamt für Umwelt	09.02.2019	ja	Das übertragene Nutzungsrecht schließt die Veröffentlichung der Daten und/ oder damit erzeugter digitaler und analoger Darstellungen in Publikationen, Ausstellungen, Internet-Angebot etc. mit ein, soweit diese dem vereinbarten Verwendungszweck dienen.	ja	Datenquelle: Bayerisches Landesamt für Umwelt, www.lfu.bayern.de	Projektende	-	PFV, § 21 NABEG
-	-	10072	ATKIS: DLM25	CD	01.01.2020	Shape	Landesamt für Digitalisierung, Breitband und Vermessung	10.01.2019	nein	-	ja	Geobasisdaten: Bayerische Vermessungsverwaltung Nr. 1910-658	Projektende	-	PFV, § 21 NABEG
-	-	10073	Naturwaldreservate	CD	7/20/2016	Shape	Bayerische Landesanstalt für Wald und Forstwirtschaft	09.01.2019	nein	-	ja	© Bayerische Landesanstalt für Wald und Forstwirtschaft (www.lwf.bayern.de)	-	-	PFV, § 21 NABEG
-	-	10076	Ortsbezeichnungen (Geographische Namen 1:250 000, GN250)	CD	12/31/2017	Shape	Bundesamt für Kartographie und Geodäsie	10.07.2019	nein	-	ja	© GeoBasis-DE / BKG 2019	unbegrenzt	-	PFV, § 21 NABEG
-	-	10077	Abgrenzung Projektgebiete Biotopvernetzung	CD	-	Shape	Bayerisches Landesamt für Umwelt	9/26/2019	nein	-	ja	Datenquelle: Bayerisches Landesamt für Umwelt, www.lfu.bayern.de	-	-	PFV, § 21 NABEG
-	-	10079	Regionalpläne BY: Vorranggebiet für Hochwasserschutz	CD	10.11.2019	Shape	Bayerische Staatsministerium für Wirtschaft, Landesentwicklung und Energie (STMWI)	10.01.2019	ja	Daten der Regionalplanung, einem Instrument der Raumordnung, werden unter dem Aspekt der Überörtlichkeit erfasst. Bezugsmaßstab ist 1:100.000. Die Sichtbarkeit der Daten ist deshalb auf sinnvolle Maßstabsbereiche einzuschränken (1:15.000 bis 1:500.000). Eine Verwendung in anderen Maßstäben kann zu unzulässigen Ergebnissen führen. Eine Gewähr auf Vollständigkeit kann nicht gegeben werden. Die digitalisierten Darstellungen aus den 18 Regionalplänen ersetzen nicht die allein verbindlichen Originalfassungen der Regionalpläne. Regionalpläne beinhalten über die zeichnerischen Darstellungen der Ziele und Grundsätze hinaus verbindliche textliche Festlegungen zum Thema sowie deren Begründung. Die zeichnerischen Darstellungen sind nur im Zusammenhang mit den entsprechenden textlichen Festlegungen der Regionalpläne verbindlich. Für verbindliche Auskünfte sind die Regionalen Planungsverbände als Träger der Regionalplanung in Bayern zu konsultieren. Die Regionalplandaten dürfen nur mit den im jeweiligen Regionalplan entsprechenden Signaturen verwendet werden. Die Flächendarstellung der Regionalplandaten erfolgt ohne Grenzlinie. Die Darstellung der Signaturen u.a. von Vorrang- und Vorbehaltsgebieten ist nicht parzellenscharf. Das heißt, bei einer Übernahme der Signaturen aus dem Regionalplan im Maßstab 1:100.000 in andere Pläne bleibt die Zuordnung einzelner Bereiche bzw. Grundstücke in den Randbereichen der Signatur in der Regel interpretierbar. Eine Konkretisierung der Regionalplansignatur auf Ebene der Bauleitplanung erfolgt in Verantwortung der jeweiligen Gemeinde.	mit Einschränkung	Rauminformationssystem Bayern (RISBY), Bayerisches Staatsministerium für Wirtschaft, Landesentwicklung und Energie, München. Stand: 17.10.2019	Projektende	-	PFV, § 21 NABEG

Unterlage	Unterkategorie / Erfassungskriterium	ID	Daten / Maßgebliche Datengrundlage	Abschnitt	Stand der Daten	Format	Bezugsquelle	Bestellt am...	Nutzungs- vereinbarung (ja/nein)	Kurzfassung der Nutzungsbedingung	Veröffentlichung erlaubt (ja / nein / mit Einschränkungen)	Lizenztex	Gültigkeit NVB Datum oder "Projektende" oder „unbegrenzt“	Bemerkung z. B. Angaben zur Verarbeitung der Daten	Projektphase
-	-	10080	Regionalpläne BY: Landschaftliches Vorbehaltsgebiet	CD	10.11.2019	Shape	Bayerische Staatsministerium für Wirtschaft, Landesentwicklung und Energie (STMWI)	10.01.2019	ja	Daten der Regionalplanung, einem Instrument der Raumordnung, werden unter dem Aspekt der Überörtlichkeit erfasst. Bezugsmaßstab ist 1:100.000. Die Sichtbarkeit der Daten ist deshalb auf sinnvolle Maßstabsbereiche einzuschränken (1:15.000 bis 1:500.000). Eine Verwendung in anderen Maßstäben kann zu unzulässigen Ergebnissen führen. Eine Gewähr auf Vollständigkeit kann nicht gegeben werden. Die digitalisierten Darstellungen aus den 18 Regionalplänen ersetzen nicht die allein verbindlichen Originalfassungen der Regionalpläne. Regionalpläne beinhalten über die zeichnerischen Darstellungen der Ziele und Grundsätze hinaus verbindliche textliche Festlegungen zum Thema sowie deren Begründung. Die zeichnerischen Darstellungen sind nur im Zusammenhang mit den entsprechenden textlichen Festlegungen der Regionalpläne verbindlich. Für verbindliche Auskünfte sind die Regionalen Planungsverbände als Träger der Regionalplanung in Bayern zu konsultieren. Die Regionalplandaten dürfen nur mit den im jeweiligen Regionalplan entsprechenden Signaturen verwendet werden. Die Flächendarstellung der Regionalplandaten erfolgt ohne Grenzlinie. Die Darstellung der Signaturen u.a. von Vorrang- und Vorbehaltsgebieten ist nicht parzellenscharf. Das heißt, bei einer Übernahme der Signaturen aus dem Regionalplan im Maßstab 1:100.000 in andere Pläne bleibt die Zuordnung einzelner Bereiche bzw. Grundstücke in den Randbereichen der Signatur in der Regel interpretierbar. Eine Konkretisierung der Regionalplansignatur auf Ebene der Bauleitplanung erfolgt in Verantwortung der jeweiligen Gemeinde.	mit Einschränkung	Rauminformationssystem Bayern (RISBY), Bayerisches Staatsministerium, für Wirtschaft, Landesentwicklung und Energie, München. Stand: 17.10.2019	Projektende	-	PFV, § 21 NABEG
-	-	10081	Regionalpläne BY: Vorbehaltsgebiet für Windenergie	CD	10.11.2019	Shape	Bayerische Staatsministerium für Wirtschaft, Landesentwicklung und Energie (STMWI)	10.01.2019	ja	Daten der Regionalplanung, einem Instrument der Raumordnung, werden unter dem Aspekt der Überörtlichkeit erfasst. Bezugsmaßstab ist 1:100.000. Die Sichtbarkeit der Daten ist deshalb auf sinnvolle Maßstabsbereiche einzuschränken (1:15.000 bis 1:500.000). Eine Verwendung in anderen Maßstäben kann zu unzulässigen Ergebnissen führen. Eine Gewähr auf Vollständigkeit kann nicht gegeben werden. Die digitalisierten Darstellungen aus den 18 Regionalplänen ersetzen nicht die allein verbindlichen Originalfassungen der Regionalpläne. Regionalpläne beinhalten über die zeichnerischen Darstellungen der Ziele und Grundsätze hinaus verbindliche textliche Festlegungen zum Thema sowie deren Begründung. Die zeichnerischen Darstellungen sind nur im Zusammenhang mit den entsprechenden textlichen Festlegungen der Regionalpläne verbindlich. Für verbindliche Auskünfte sind die Regionalen Planungsverbände als Träger der Regionalplanung in Bayern zu konsultieren. Die Regionalplandaten dürfen nur mit den im jeweiligen Regionalplan entsprechenden Signaturen verwendet werden. Die Flächendarstellung der Regionalplandaten erfolgt ohne Grenzlinie. Die Darstellung der Signaturen u.a. von Vorrang- und Vorbehaltsgebieten ist nicht parzellenscharf. Das heißt, bei einer Übernahme der Signaturen aus dem Regionalplan im Maßstab 1:100.000 in andere Pläne bleibt die Zuordnung einzelner Bereiche bzw. Grundstücke in den Randbereichen der Signatur in der Regel interpretierbar. Eine Konkretisierung der Regionalplansignatur auf Ebene der Bauleitplanung erfolgt in Verantwortung der jeweiligen Gemeinde.	mit Einschränkung	Rauminformationssystem Bayern (RISBY), Bayerisches Staatsministerium, für Wirtschaft, Landesentwicklung und Energie, München. Stand: 17.10.2019	Projektende	-	PFV, § 21 NABEG
-	-	10082	Regionalpläne BY: Vorranggebiet für Windenergie	CD	10.11.2019	Shape	Bayerische Staatsministerium für Wirtschaft, Landesentwicklung und Energie (STMWI)	10.01.2019	ja	Daten der Regionalplanung, einem Instrument der Raumordnung, werden unter dem Aspekt der Überörtlichkeit erfasst. Bezugsmaßstab ist 1:100.000. Die Sichtbarkeit der Daten ist deshalb auf sinnvolle Maßstabsbereiche einzuschränken (1:15.000 bis 1:500.000). Eine Verwendung in anderen Maßstäben kann zu unzulässigen Ergebnissen führen. Eine Gewähr auf Vollständigkeit kann nicht gegeben werden. Die digitalisierten Darstellungen aus den 18 Regionalplänen ersetzen nicht die allein verbindlichen Originalfassungen der Regionalpläne. Regionalpläne beinhalten über die zeichnerischen Darstellungen der Ziele und Grundsätze hinaus verbindliche textliche Festlegungen zum Thema sowie deren Begründung. Die zeichnerischen Darstellungen sind nur im Zusammenhang mit den entsprechenden textlichen Festlegungen der Regionalpläne verbindlich. Für verbindliche Auskünfte sind die Regionalen Planungsverbände als Träger der Regionalplanung in Bayern zu konsultieren. Die Regionalplandaten dürfen nur mit den im jeweiligen Regionalplan entsprechenden Signaturen verwendet werden. Die Flächendarstellung der Regionalplandaten erfolgt ohne Grenzlinie. Die Darstellung der Signaturen u.a. von Vorrang- und Vorbehaltsgebieten ist nicht parzellenscharf. Das heißt, bei einer Übernahme der Signaturen aus dem Regionalplan im Maßstab 1:100.000 in andere Pläne bleibt die Zuordnung einzelner Bereiche bzw. Grundstücke in den Randbereichen der Signatur in der Regel interpretierbar. Eine Konkretisierung der Regionalplansignatur auf Ebene der Bauleitplanung erfolgt in Verantwortung der jeweiligen Gemeinde.	mit Einschränkung	Rauminformationssystem Bayern (RISBY), Bayerisches Staatsministerium, für Wirtschaft, Landesentwicklung und Energie, München. Stand: 17.10.2019	Projektende	-	PFV, § 21 NABEG

Unterlage	Unterkategorie / Erfassungskriterium	ID	Daten / Maßgebliche Datengrundlage	Abschnitt	Stand der Daten	Format	Bezugsquelle	Bestellt am...	Nutzungs- vereinbarung (ja/nein)	Kurzfassung der Nutzungsbedingung	Veröffentlichung erlaubt (ja / nein / mit Einschränkungen)	Lizenztex	Gültigkeit NVB Datum oder "Projektende" oder „unbegrenzt“	Bemerkung z. B. Angaben zur Verarbeitung der Daten	Projektphase
-	-	10083	Regionalpläne BY: Vorbehaltsgebiet für Bodenschätze	CD	10.11.2019	Shape	Bayerische Staatsministerium für Wirtschaft, Landesentwicklung und Energie (STMWI)	10.01.2019	ja	Daten der Regionalplanung, einem Instrument der Raumordnung, werden unter dem Aspekt der Überörtlichkeit erfasst. Bezugsmaßstab ist 1:100.000. Die Sichtbarkeit der Daten ist deshalb auf sinnvolle Maßstabsbereiche einzuschränken (1:15.000 bis 1:500.000). Eine Verwendung in anderen Maßstäben kann zu unzulässigen Ergebnissen führen. Eine Gewähr auf Vollständigkeit kann nicht gegeben werden. Die digitalisierten Darstellungen aus den 18 Regionalplänen ersetzen nicht die allein verbindlichen Originalfassungen der Regionalpläne. Regionalpläne beinhalten über die zeichnerischen Darstellungen der Ziele und Grundsätze hinaus verbindliche textliche Festlegungen zum Thema sowie deren Begründung. Die zeichnerischen Darstellungen sind nur im Zusammenhang mit den entsprechenden textlichen Festlegungen der Regionalpläne verbindlich. Für verbindliche Auskünfte sind die Regionalen Planungsverbände als Träger der Regionalplanung in Bayern zu konsultieren. Die Regionalplandaten dürfen nur mit den im jeweiligen Regionalplan entsprechenden Signaturen verwendet werden. Die Flächendarstellung der Regionalplandaten erfolgt ohne Grenzlinie. Die Darstellung der Signaturen u.a. von Vorrang- und Vorbehaltsgebieten ist nicht parzellenscharf. Das heißt, bei einer Übernahme der Signaturen aus dem Regionalplan im Maßstab 1:100.000 in andere Pläne bleibt die Zuordnung einzelner Bereiche bzw. Grundstücke in den Randbereichen der Signatur in der Regel interpretierbar. Eine Konkretisierung der Regionalplansignatur auf Ebene der Bauleitplanung erfolgt in Verantwortung der jeweiligen Gemeinde.	mit Einschränkung	Rauminformationssystem Bayern (RISBY), Bayerisches Staatsministerium, für Wirtschaft, Landesentwicklung und Energie, München. Stand: 17.10.2019	Projektende	-	PFV, § 21 NABEG
-	-	10084	Regionalpläne BY: Vorranggebiet für Bodenschätze	CD	10.11.2019	Shape	Bayerische Staatsministerium für Wirtschaft, Landesentwicklung und Energie (STMWI)	10.01.2019	ja	Daten der Regionalplanung, einem Instrument der Raumordnung, werden unter dem Aspekt der Überörtlichkeit erfasst. Bezugsmaßstab ist 1:100.000. Die Sichtbarkeit der Daten ist deshalb auf sinnvolle Maßstabsbereiche einzuschränken (1:15.000 bis 1:500.000). Eine Verwendung in anderen Maßstäben kann zu unzulässigen Ergebnissen führen. Eine Gewähr auf Vollständigkeit kann nicht gegeben werden. Die digitalisierten Darstellungen aus den 18 Regionalplänen ersetzen nicht die allein verbindlichen Originalfassungen der Regionalpläne. Regionalpläne beinhalten über die zeichnerischen Darstellungen der Ziele und Grundsätze hinaus verbindliche textliche Festlegungen zum Thema sowie deren Begründung. Die zeichnerischen Darstellungen sind nur im Zusammenhang mit den entsprechenden textlichen Festlegungen der Regionalpläne verbindlich. Für verbindliche Auskünfte sind die Regionalen Planungsverbände als Träger der Regionalplanung in Bayern zu konsultieren. Die Regionalplandaten dürfen nur mit den im jeweiligen Regionalplan entsprechenden Signaturen verwendet werden. Die Flächendarstellung der Regionalplandaten erfolgt ohne Grenzlinie. Die Darstellung der Signaturen u.a. von Vorrang- und Vorbehaltsgebieten ist nicht parzellenscharf. Das heißt, bei einer Übernahme der Signaturen aus dem Regionalplan im Maßstab 1:100.000 in andere Pläne bleibt die Zuordnung einzelner Bereiche bzw. Grundstücke in den Randbereichen der Signatur in der Regel interpretierbar. Eine Konkretisierung der Regionalplansignatur auf Ebene der Bauleitplanung erfolgt in Verantwortung der jeweiligen Gemeinde.	mit Einschränkung	Rauminformationssystem Bayern (RISBY), Bayerisches Staatsministerium, für Wirtschaft, Landesentwicklung und Energie, München. Stand: 17.10.2019	Projektende	-	PFV, § 21 NABEG
-	-	10085	Regionalpläne BY: Vorbehaltsgebiet für Wasserversorgung	CD	10.11.2019	Shape	Bayerische Staatsministerium für Wirtschaft, Landesentwicklung und Energie (STMWI)	10.01.2019	ja	Daten der Regionalplanung, einem Instrument der Raumordnung, werden unter dem Aspekt der Überörtlichkeit erfasst. Bezugsmaßstab ist 1:100.000. Die Sichtbarkeit der Daten ist deshalb auf sinnvolle Maßstabsbereiche einzuschränken (1:15.000 bis 1:500.000). Eine Verwendung in anderen Maßstäben kann zu unzulässigen Ergebnissen führen. Eine Gewähr auf Vollständigkeit kann nicht gegeben werden. Die digitalisierten Darstellungen aus den 18 Regionalplänen ersetzen nicht die allein verbindlichen Originalfassungen der Regionalpläne. Regionalpläne beinhalten über die zeichnerischen Darstellungen der Ziele und Grundsätze hinaus verbindliche textliche Festlegungen zum Thema sowie deren Begründung. Die zeichnerischen Darstellungen sind nur im Zusammenhang mit den entsprechenden textlichen Festlegungen der Regionalpläne verbindlich. Für verbindliche Auskünfte sind die Regionalen Planungsverbände als Träger der Regionalplanung in Bayern zu konsultieren. Die Regionalplandaten dürfen nur mit den im jeweiligen Regionalplan entsprechenden Signaturen verwendet werden. Die Flächendarstellung der Regionalplandaten erfolgt ohne Grenzlinie. Die Darstellung der Signaturen u.a. von Vorrang- und Vorbehaltsgebieten ist nicht parzellenscharf. Das heißt, bei einer Übernahme der Signaturen aus dem Regionalplan im Maßstab 1:100.000 in andere Pläne bleibt die Zuordnung einzelner Bereiche bzw. Grundstücke in den Randbereichen der Signatur in der Regel interpretierbar. Eine Konkretisierung der Regionalplansignatur auf Ebene der Bauleitplanung erfolgt in Verantwortung der jeweiligen Gemeinde.	mit Einschränkung	Rauminformationssystem Bayern (RISBY), Bayerisches Staatsministerium, für Wirtschaft, Landesentwicklung und Energie, München. Stand: 17.10.2019	Projektende	-	PFV, § 21 NABEG

Unterlage	Unterkategorie / Erfassungskriterium	ID	Daten / Maßgebliche Datengrundlage	Abschnitt	Stand der Daten	Format	Bezugsquelle	Bestellt am...	Nutzungs- vereinbarung (ja/nein)	Kurzfassung der Nutzungsbedingung	Veröffentlichung erlaubt (ja / nein / mit Einschränkungen)	Lizenztext für Karte	Gültigkeit NVB Datum oder "Projektende" oder „unbegrenzt“	Bemerkung z. B. Angaben zur Verarbeitung der Daten	Projektphase
-	-	10086	Regionalpläne BY: Vorranggebiet für Wasserversorgung	CD	10.11.2019	Shape	Bayerische Staatsministerium für Wirtschaft, Landesentwicklung und Energie (STMWI)	10.01.2019	ja	Daten der Regionalplanung, einem Instrument der Raumordnung, werden unter dem Aspekt der Überörtlichkeit erfasst. Bezugsmaßstab ist 1:100.000. Die Sichtbarkeit der Daten ist deshalb auf sinnvolle Maßstabsbereiche einzuschränken (1:15.000 bis 1:500.000). Eine Verwendung in anderen Maßstäben kann zu unzulässigen Ergebnissen führen. Eine Gewähr auf Vollständigkeit kann nicht gegeben werden. Die digitalisierten Darstellungen aus den 18 Regionalplänen ersetzen nicht die allein verbindlichen Originalfassungen der Regionalpläne. Regionalpläne beinhalten über die zeichnerischen Darstellungen der Ziele und Grundsätze hinaus verbindliche textliche Festlegungen zum Thema sowie deren Begründung. Die zeichnerischen Darstellungen sind nur im Zusammenhang mit den entsprechenden textlichen Festlegungen der Regionalpläne verbindlich. Für verbindliche Auskünfte sind die Regionalen Planungsverbände als Träger der Regionalplanung in Bayern zu konsultieren. Die Regionalplandaten dürfen nur mit den im jeweiligen Regionalplan entsprechenden Signaturen verwendet werden. Die Flächendarstellung der Regionalplandaten erfolgt ohne Grenzlinie. Die Darstellung der Signaturen u.a. von Vorrang- und Vorbehaltsgebieten ist nicht parzellenscharf. Das heißt, bei einer Übernahme der Signaturen aus dem Regionalplan im Maßstab 1:100.000 in andere Pläne bleibt die Zuordnung einzelner Bereiche bzw. Grundstücke in den Randbereichen der Signatur in der Regel interpretierbar. Eine Konkretisierung der Regionalplansignatur auf Ebene der Bauleitplanung erfolgt in Verantwortung der jeweiligen Gemeinde.	mit Einschränkung	Rauminformationssystem Bayern (RISBY), Bayerisches Staatsministerium für Wirtschaft, Landesentwicklung und Energie, München. Stand: 17.10.2019	Projektende	-	PFV, § 21 NABEG
-	-	10087	Bayerisches Raumordnungskataster (ROK): Bebauungsplan Geltungsbereich (überarbeitet)	CD	10/17/2019	Shape	Bayerische Staatsministerium für Wirtschaft, Landesentwicklung und Energie (STMWI)	10.01.2019	ja	Daten aus dem Raumordnungskataster sind nur zu o. g. Arbeitszwecken zu verwenden, d. h. die Daten als solche dürfen nicht veröffentlicht werden. Eine Weitergabe an Dritte erfolgt nicht. Die Daten werden vor dem Zugriff Dritter und Unberechtigter geschützt.	nein	Daten: ©BayStMWi (lt. Raumordnungskataster, Stand: 17/10/2019)	Projektende	-	PFV, § 21 NABEG
-	-	10088	Bayerisches Raumordnungskataster (ROK): Bebauungsplan Geltungsbereich (Bestand)	CD	10/17/2019	Shape	Bayerische Staatsministerium für Wirtschaft, Landesentwicklung und Energie (STMWI)	10.01.2019	ja	Daten aus dem Raumordnungskataster sind nur zu o. g. Arbeitszwecken zu verwenden, d. h. die Daten als solche dürfen nicht veröffentlicht werden. Eine Weitergabe an Dritte erfolgt nicht. Die Daten werden vor dem Zugriff Dritter und Unberechtigter geschützt.	nein	Daten: ©BayStMWi (lt. Raumordnungskataster, Stand: 17/10/2019)	Projektende	-	PFV, § 21 NABEG
-	-	10089	Bayerisches Raumordnungskataster (ROK): Abbau von Bodenschätzen (Bestand)	CD	10/17/2019	Shape	Bayerische Staatsministerium für Wirtschaft, Landesentwicklung und Energie (STMWI)	10.01.2019	ja	Daten aus dem Raumordnungskataster sind nur zu o. g. Arbeitszwecken zu verwenden, d. h. die Daten als solche dürfen nicht veröffentlicht werden. Eine Weitergabe an Dritte erfolgt nicht. Die Daten werden vor dem Zugriff Dritter und Unberechtigter geschützt.	nein	Daten: ©BayStMWi (lt. Raumordnungskataster, Stand: 17/10/2019)	Projektende	-	PFV, § 21 NABEG
-	-	10090	Bayerisches Raumordnungskataster (ROK): Bannwald (Bestand)	CD	10/17/2019	Shape	Bayerische Staatsministerium für Wirtschaft, Landesentwicklung und Energie (STMWI)	10.01.2019	ja	Daten aus dem Raumordnungskataster sind nur zu o. g. Arbeitszwecken zu verwenden, d. h. die Daten als solche dürfen nicht veröffentlicht werden. Eine Weitergabe an Dritte erfolgt nicht. Die Daten werden vor dem Zugriff Dritter und Unberechtigter geschützt.	nein	Daten: ©BayStMWi (lt. Raumordnungskataster, Stand: 17/10/2019)	Projektende	-	PFV, § 21 NABEG
-	-	10090	Bayerisches Raumordnungskataster (ROK): Bannwald (Planung)	CD	10/17/2019	Shape	Bayerische Staatsministerium für Wirtschaft, Landesentwicklung und Energie (STMWI)	10.01.2019	ja	Daten aus dem Raumordnungskataster sind nur zu o. g. Arbeitszwecken zu verwenden, d. h. die Daten als solche dürfen nicht veröffentlicht werden. Eine Weitergabe an Dritte erfolgt nicht. Die Daten werden vor dem Zugriff Dritter und Unberechtigter geschützt.	nein	Daten: ©BayStMWi (lt. Raumordnungskataster, Stand: 17/10/2019)	Projektende	-	PFV, § 21 NABEG
-	-	10091	Bayerisches Raumordnungskataster (ROK): Erholungswald (Bestand)	CD	10/17/2019	Shape	Bayerische Staatsministerium für Wirtschaft, Landesentwicklung und Energie (STMWI)	10.01.2019	ja	Daten aus dem Raumordnungskataster sind nur zu o. g. Arbeitszwecken zu verwenden, d. h. die Daten als solche dürfen nicht veröffentlicht werden. Eine Weitergabe an Dritte erfolgt nicht. Die Daten werden vor dem Zugriff Dritter und Unberechtigter geschützt.	nein	Daten: ©BayStMWi (lt. Raumordnungskataster, Stand: 17/10/2019)	Projektende	-	PFV, § 21 NABEG
-	-	10092	Bayerisches Raumordnungskataster (ROK): Qualifizierter Bebauungsplan (Bestand)	CD	10/17/2019	Shape	Bayerische Staatsministerium für Wirtschaft, Landesentwicklung und Energie (STMWI)	10.01.2019	ja	Daten aus dem Raumordnungskataster sind nur zu o. g. Arbeitszwecken zu verwenden, d. h. die Daten als solche dürfen nicht veröffentlicht werden. Eine Weitergabe an Dritte erfolgt nicht. Die Daten werden vor dem Zugriff Dritter und Unberechtigter geschützt.	nein	Daten: ©BayStMWi (lt. Raumordnungskataster, Stand: 17/10/2019)	Projektende	-	PFV, § 21 NABEG
-	-	10093	Flächennutzungsplan (Bestand)	CD	10/17/2019	Shape	Bayerische Staatsministerium für Wirtschaft, Landesentwicklung und Energie (STMWI)	10.01.2019	ja	Daten aus dem Raumordnungskataster sind nur zu o. g. Arbeitszwecken zu verwenden, d. h. die Daten als solche dürfen nicht veröffentlicht werden. Eine Weitergabe an Dritte erfolgt nicht. Die Daten werden vor dem Zugriff Dritter und Unberechtigter geschützt.	nein	Daten: ©BayStMWi (lt. Raumordnungskataster, Stand: 17/10/2019)	Projektende	-	PFV, § 21 NABEG
-	-	10094	Wildkatzenwegeplan	CD	12/31/2007	Shape	Bund für Umwelt und Naturschutz Deutschland e.V. (BUND)	9/26/2019	ja	Der BUND räumt folgende Nutzungsrechte ein: a) das Druckrecht, d. h. das Recht, die überlassenen Informationen zur Herstellung, Vervielfältigung und Verbreitung von Unterlagen, Heften und sonstigen Druckwerken zu nutzen; b) das Recht, die überlassenen Informationen in Form eines einfachen Viewers (ohne Bearbeitungs- oder Download-Möglichkeit durch Dritte) im Rahmen eines WEB-GIS-Auftrittes zu nutzen; c) das eingeschränkte Bearbeitungsrecht, d.h. das Recht, die Informationen unter Verwendung analoger, digitaler oder sonstiger Bearbeitungsmethoden wie folgt zu bearbeiten: Änderung der Darstellungsgröße (Vergrößerung, Verkleinerung, Beschneidung) ohne Veränderung des Inhalts, Zusammenfassung der Daten ohne Veränderung des Ergebnisses oder des Inhaltes, Zusammenfassung und Verschneidung der Daten oder einzelner Bestandteile mit anderen Datensätzen ohne Veränderung des Inhalts. Das Recht zu anderweitigen Änderungen an den Informationen verbleibt beim BUND.	ja	Quelle: BUND e. V.	Projektende	-	PFV, § 21 NABEG

Unterlage	Unterkategorie / Erfassungskriterium	ID	Daten / Maßgebliche Datengrundlage	Abschnitt	Stand der Daten	Format	Bezugsquelle	Bestellt am...	Nutzungs- vereinbarung (ja/nein)	Kurzfassung der Nutzungsbedingung	Veröffentlichung erlaubt (ja / nein / mit Einschränkungen)	Lizenztext für Karte	Gültigkeit NVB Datum oder "Projektende" oder „unbegrenzt“	Bemerkung z. B. Angaben zur Verarbeitung der Daten	Projektphase
-	-	10102	Verwaltungsgrenzen Sachsen (Grenze Bundesland, Kreisgrenzen, Grenzen Verwaltungsgemeinschaften, Gemeindegrenzen)	G	09.03.2019	Shape	Staatsbetrieb Geobasisinformation und Vermessung Sachsen (GeoSN)	11.06.2019	nein	Die bereitgestellten Daten und Metadaten stehen für die kommerzielle und nicht kommerzielle Nutzung zur Verfügung. Datenlizenz Deutschland – Namensnennung – Version 2.0	ja	Geodaten Sachsen, dl-de/by-2-0	unbegrenzt	-	PFV, § 21 NABEG
-	-	10103	Verwaltungsgrenzen Sachsen-Anhalt (Grenze Bundesland, Kreisgrenzen, Grenzen Verwaltungsgemeinschaften, Gemeindegrenzen)	G	06.01.2018	Shape	Landesamt für Vermessung und Geoinformation Sachsen-Anhalt	11.06.2019	nein	Die interne und externe Nutzung dieser Daten ist mit Nummer 4.9 ("Die Daten, für die in der Kostenverordnung für das amtliche Vermessungs- und Geoinformationswesen... der Basisbetrag 0 Euro beträgt, dürfen intern und extern genutzt werden.") der Nutzungsbedingungen erlaubt und kostenfrei. Die Daten dürfen kommerziell und nicht kommerziell für beliebige Zwecke bearbeitet und weiterverwendet (z. B. öffentlich zugänglich gemacht) werden.	ja	© GeoBasis-DE / LVermGeo LSA, 2019, Es gelten die Nutzungsbedingungen des LVermGeo LSA.	unbegrenzt	-	PFV, § 21 NABEG
-	-	10104	CORINE Land Cover, Landnutzung, Landbedeckung	CD	7/29/2015	File-GDB	Umweltbundesamt (UBA)	11.05.2019	nein	kostenfrei. Die Daten dürfen kommerziell und nicht kommerziell für beliebige Zwecke bearbeitet und... werden.	ja	Quelle: © UBA	-	-	PFV, § 21 NABEG
-	-	10105	Arten- und Biotopschutzprogramm Bayern (ABSP)	CD	-	Shape	Bayerisches Landesamt für Umwelt	11.05.2019	nein	-	ja	-	-	-	PFV, § 21 NABEG
-	-	10106	Struktur- und Nutzungskartierung Bayern	CD	-	-		11.05.2019	-	Informationen verbleibt beim BUND.	-	-	-	-	PFV, § 21 NABEG
-	-	10108	Potenzielle natürliche Vegetation von Bayern UK 500	CD	07.01.2012	Shape	Bayerisches Landesamt für Umwelt	11.05.2019	nein	-	ja	Datenquelle: Bayerisches Landesamt für Umwelt, www.lfu.bayern.de	-	-	PFV, § 21 NABEG
-	-	10109	Forstliche Wuchsgebietsgliederung Bayerns	CD	-	Shape	Bayerische Landesanstalt für Wald und Forstwirtschaft	11.05.2019	ja	Der Nutzer darf analoge Vervielfältigungen der Daten bis zu einer Gesamtauflage von 100 Exemplaren herstellen und unentgeltlich an Dritte weitergeben. Die analoge Vervielfältigung zur internen Nutzung ist uneingeschränkt möglich.	ja	© Bayerische Forstverwaltung	-	-	PFV, § 21 NABEG
-	-	10110	geplante Schutzgebiete (ROK)	CD	-	-	-	11.05.2019	-	-	-	-	-	-	PFV, § 21 NABEG
-	-	10113	Forsteinrichtungsdaten	CD	07.01.2018	File-GDB	Bayerische Staatsforsten	11/22/2019	ja	"Das eingeschränkte Nutzungsrecht umfasst das Recht, die Daten und Datenbestände zu verarbeiten, zu verändern, zu erweitern und zu löschen, den Quelltext anzuwenden, zu verändern, zu erweitern und zu löschen sowie die IT-Anwendung zu nutzen... Eine darüber hinaus gehende Nutzung sowie die Weitergabe an Dritte ist nur nach vorheriger ... Genehmigung des Lizenzgebers zulässig."	mit Einschränkung	© Bayerische Forstverwaltung	-	-	PFV, § 21 NABEG
-	-	10114	Daten zu Bebauungsplänen und Flächennutzungsplänen aus den BayernAtlas	CD	-		Bayerisches Staatsministerium der Finanzen und für Heimat / Landesamt für Digitalisierung, Breitband und Vermessung ???	11/22/2019	-	-	-	-	-	-	PFV, § 21 NABEG
-	-	10115	Trinkwasserschutzgebiete TWSZ Planung aus ROK	CD	-	Shape	Regierung Niederbayern	11.11.2019	nein	-	ja	-	-	-	PFV, § 21 NABEG
-	-	10133	Naturräumliche Gliederung Bayern	CD	-	Shape	Bayerisches Landesamt für Umwelt	12.11.2019	nein	-	ja	Datenquelle: Bayerisches Landesamt für Umwelt, www.lfu.bayern.de	-	-	PFV, § 21 NABEG
-	-	10157	Stromdaten Bayernwerk	CD	-	TIFF + Shape	Bayernwerk	1/13/2020	nein	-	ja	-	-	-	PFV, § 21 NABEG
-	-	10171	Zustandsbewertung Grundwasserkörper (WRRL-Daten 2. BWZ (2015-2021))	CD	-	Shape	Bayerisches Landesamt für Umwelt	12.05.2019	ja	Die aufgeführten Datensätze dürfen für den angegebenen Verwendungszweck veröffentlicht werden.	ja	Datenquelle: Bayerisches Landesamt für Umwelt, www.lfu.bayern.de	Projektende	-	PFV, § 21 NABEG
-	-	10172	Floristische Kartierung	CD	-	Shape	Bayerisches Landesamt für Umwelt	11.11.2019	ja	Die aufgeführten Datensätze dürfen mit Einhaltung der nachfolgenden Beschränkungen für den angegebenen Verwendungszweck veröffentlicht werden: 1. Keine Veröffentlichung der Daten mit Punktkoordinaten bzw. mit genauer Ortsbeschreibung. Das bedeutet, vor einer geplanten Veröffentlichung sind die Punktkoordinaten zu entfernen und die Fundortbeschreibungen zu überprüfen und im Zweifel ebenfalls zu entfernen. 2. Im Falle der Kartendarstellung müssen die Koordinaten vor einer Veröffentlichung auf 2 Kommastellen anonymisiert werden, so das eine punktgenaue Lokalisierung ausgeschlossen ist	mit Einschränkung	Datenquelle: Bayerisches Landesamt für Umwelt, www.lfu.bayern.de	Projektende	-	PFV, § 21 NABEG
-	-	10186	Messnetz Zustandsbewertung FWK 2. BWP	CD	-	Shape	Bayerisches Landesamt für Umwelt	1/29/2020	ja	Das übertragene Nutzungsrecht schließt die Veröffentlichung der Daten und/ oder damit erzeugter digitaler und analoger Darstellungen in Publikationen, Ausstellungen, Internet-Angebot etc. mit ein, soweit diese dem vereinbarten Verwendungszweck dienen.	ja	Geobasisdaten © Bayerische Vermessungsverwaltung 2020	03.09.2023	-	PFV, § 21 NABEG
-	-	10221	Boden- und Baudenkmäler	CD	2/13/2020	Shape	Bayerisches Landesamt für Denkmalpflege	1/15/2020	ja	... Eine digitale und analoge Veröffentlichung ... ist grundsätzlich zulässig. Es gelten jedoch folgende Einschränkungen: ... Eine Veröffentlichung der Bereiche, in denen Bodendenkmäler vermutet... wird zugestimmt, wenn in Karten- und Tabellenform der Begriff Archäologische Relevanzflächen verwendet wird.	ja	Die Bayerische Denkmalliste ist das nachrichtliche Verzeichnis der Bau- und Bodendenkmäler. Die Denkmaleigenschaft - und damit der gesetzliche Schutz- und Erhaltungsanspruch - wird in Art. I BayDSchG definiert und hängt nicht von der Eintragung in die Denkmalliste ab. Auch Objekte, die nicht in der Denkmalliste verzeichnet sind, können Denkmäler sein. Die Liste liegt in Auszügen auch bei den Unteren Denkmalschutzbehörden aus. Verbindliche Auskunft erteilt bei berechtigtem Interesse allein das Bayerische Landesamt für Denkmalpflege auf schriftliche Anfrage.	Projektende	-	PFV, § 21 NABEG

Unterlage	Unterkategorie / Erfassungskriterium	ID	Daten / Maßgebliche Datengrundlage	Abschnitt	Stand der Daten	Format	Bezugsquelle	Bestellt am...	Nutzungs- vereinbarung (ja/nein)	Kurzfassung der Nutzungsbedingung	Veröffentlichung erlaubt (ja / nein / mit Einschränkungen)	Lizenztext für Karte	Gültigkeit NVB Datum oder "Projektende" oder „unbegrenzt“	Bemerkung z. B. Angaben zur Verarbeitung der Daten	Projektphase
-	-	10257	Übersichtsbodenkarte 1:25.000 (ÜBK25)	CD	2/21/2020	Shape	Bayerisches Landesamt für Umwelt	03.12.2020	ja	Die Nutzung der Daten umfasst die interne und externe Verwertung. Wobei bei der externen Verwertung die Einbindung in ein öffentliches WebGIS, in Dokument-Anlagen und Arbeitskarten umfasst. Das übertragene Nutzungsrecht schließt die Veröffentlichung der Daten und/ oder damit erzeugter digitaler und analoger Darstellungen in Publikationen, Ausstellungen, Internet-Angebot etc. mit ein, soweit diese dem vereinbarten Verwendungszweck dienen.	ja	Bayerisches Landesamt für Umwelt, www.lfu.bayern.de	12/31/2021	-	PFV, § 21 NABEG
-	-	10260	KWF-Rettungspunkte	CD	10/23/2019	Shape	Kuratorium für Waldarbeit und Forsttechnik e.V. (KWF), Telefon 49 6078 785 0	3/24/2020	nein	-	ja	© KWF-Rettungspunkte v2.7, Bayerische Forstverwaltung, Bayerische Staatsforsten, www.rettungspunkte-forst.de	unbegrenzt	-	PFV, § 21 NABEG
-	-	10262	Artenhilfsprogramm Botanik	CD	-	-	-	3/27/2020	-	-	-	-	-	-	PFV, § 21 NABEG
-	-	10263	Artenhilfsprogramm Zoologie	CD	-	-	-	3/27/2020	-	-	-	-	-	-	PFV, § 21 NABEG
-	-	10293	Wasserwirtschaftsämtler WWA, Grenzen Zuständigkeit	CD		File-GDB	Arcadis Germany GmbH	-	nein	-	ja	-	-	-	PFV, § 21 NABEG
-	-	10072	ATKIS: DLM25	CD	01.01.2020	Shape	Landesamt für Digitalisierung, Breitband und Vermessung	5/13/2020	ja	Der Lizenznehmer darf die Daten auf Ausstellungen und eigenen Veranstaltungen präsentieren.	ja	Geobasisdaten: Bayerische Vermessungsverwaltung Nr. 1910- 658	Projektende	-	PFV, § 21 NABEG
-	-	10356	Erosionsatlas Bayern	CD	08.01.2020	TIFF + Shape	Bayerisches Landesamt für Landwirtschaft	6/15/2020	ja	a) Die Erklärende räumt den Begünstigten ein einfaches, zeitlich und räumlich unbeschränktes Nutzungsrecht an den überlassenen Informationen für das Projekt ein...c) Die Erklärende erteilt hiermit ihre Zustimmung, dass die Informationen im Zusammenhang mit dem Projekt "SuedOstLink" an Dritte überlassen werden dürfen. Dies gilt insbesondere für eine Überlassung an Dienstleister der Begünstigten, die mit der Erstellung von Unterlagen im Zuge der Bundesfachplanung beauftragt sind sowie an die Bundesnetzagentur, die als Aufsichtsbehörde der Begünstigten, die Maßnahme „SuedOstlink“ prüft und genehmigt. d) Ferner räumt die Erklärende den Begünstigten hiermit das Recht ein, die überlassenen Informationen im Rahmen des Projekts „SuedOstlink“ zu vervielfältigen und zu veröffentlichen.	ja	LfL-Erosionsatlas 2018 (Stand: August 2020)	-	-	PFV, § 21 NABEG
-	-	10357	Ostbayernring OBR Kartierergebnisse	CD	2014 - 2017 (u.a. als Attribut)	Shape	TNL Energie GmbH	6/17/2020	nein	-	ja	-	-	-	PFV, § 21 NABEG
-	-						ifuplan								
-	-	10359	grundwasserabhängige Landökosysteme	CD	12.01.2020	-	Bayerisches Landesamt für Umwelt	6/22/2020	nein	-	nein	Datenquelle: Bayerisches Landesamt für Umwelt, www.lfu.bayern.de	-	-	PFV, § 21 NABEG
-	-	10360	Wasserabhängige Natura 2000-Gebiete	CD	04.01.2016	Shape	Bayerisches Landesamt für Umwelt	6/22/2020	ja	Das übertragene Nutzungsrecht schließt die Veröffentlichung der Daten und/ oder damit erzeugter digitaler und analoger Darstellungen in Publikationen, Ausstellungen, Internet-Angebot etc. mit ein, soweit diese dem vereinten Verwendungszweck dienen.	ja	Datenquelle: Bayerisches Landesamt für Umwelt, www.lfu.bayern.de	-	-	PFV, § 21 NABEG
-	-		Vogelschutzgebiete												
-	-	10360	Wasserabhängige Natura 2000-Gebiete	CD	12.01.2019	Shape	Bayerisches Landesamt für Umwelt	6/22/2020	ja	Das übertragene Nutzungsrecht schließt die Veröffentlichung der Daten und/ oder damit erzeugter digitaler und analoger Darstellungen in Publikationen, Ausstellungen, Internet-Angebot etc. mit ein, soweit diese dem vereinten Verwendungszweck dienen.	ja	Datenquelle: Bayerisches Landesamt für Umwelt, www.lfu.bayern.de	-	-	PFV, § 21 NABEG
-	-		FFH-Gebiete												
-	-	10530	archäologische Relevanzflächen (Vermutungsflächen)	CD	7/13/2020	Shape	Bayerisches Landesamt für Denkmalpflege	5/18/2020	ja	... Eine digitale und analoge Veröffentlichung ... ist grundsätzlich zulässig. Es gelten jedoch folgende Einschränkungen: ... Eine Veröffentlichung der Bereiche, in denen Bodendenkmäler vermutet... wird zugestimmt, wenn in Karten- und Tabellenform der Begriff Archäologische Relevanzflächen verwendet wird.	ja	Die Bayerische Denkmalliste ist das nachrichtliche Verzeichnis der Bau- und Bodendenkmäler. Die Denkmaleigenschaft - und damit der gesetzliche Schutz- und Erhaltungsanspruch - wird in Art. I BayDSchG definiert und hängt nicht von der Eintragung in die Denkmalliste ab. Auch Objekte, die nicht in der Denkmalliste verzeichnet sind, können Denkmäler sein. Die Liste liegt in Auszügen auch bei den Unteren Denkmalschutzbehörden aus. Verbindliche Auskunft erteilt bei berechtigtem Interesse allein das Bayerische Landesamt für Denkmalpflege auf schriftliche Anfrage.	Projektende	-	PFV, § 21 NABEG
-	-	10532	festgesetzte und vorläufig gesicherte Überschwemmungsgebiete	CD	-	Shape	Bayerisches Landesamt für Umwelt	7/16/2020	ja	Das übertragene Nutzungsrecht schließt die Veröffentlichung der Daten und/ oder damit erzeugter digitaler und analoger Darstellungen in Publikationen, Ausstellungen, Internet-Angebot etc. mit ein, soweit diese dem vereinten Verwendungszweck dienen.	ja	Bayerisches Landesamt für Umwelt, www.lfu.bayern.de	Projektende	-	PFV, § 21 NABEG
-	-	10532	Hochwassergefahrenflächen HQ100, HQextrem, HQhäufig	CD	-	Shape	Bayerisches Landesamt für Umwelt	7/16/2020	ja	Das übertragene Nutzungsrecht schließt die Veröffentlichung der Daten und/ oder damit erzeugter digitaler und analoger Darstellungen in Publikationen, Ausstellungen, Internet-Angebot etc. mit ein, soweit diese dem vereinten Verwendungszweck dienen.	ja	Bayerisches Landesamt für Umwelt, www.lfu.bayern.de	Projektende	-	PFV, § 21 NABEG
-	-	10533	Gewässerrandstreifen für Fließgewässer	CD	06.01.2020	Shape	Bayerisches Landesamt für Umwelt	08.06.2020	ja	Das übertragene Nutzungsrecht schließt die Veröffentlichung der Daten und/ oder damit erzeugter digitaler und analoger Darstellungen in Publikationen, Ausstellungen, Internet-Angebot etc. mit ein, soweit diese dem vereinten Verwendungszweck dienen.	ja	Bayerisches Landesamt für Umwelt, www.lfu.bayern.de	Projektende	-	PFV, § 21 NABEG
-	-	10533	Gewässerrandstreifen für stehende Gewässer	CD	-	-	Bayerisches Landesamt für Umwelt	08.06.2020	-	-	-	-	-	-	PFV, § 21 NABEG

Unterlage	Unterkategorie / Erfassungskriterium	ID	Daten / Maßgebliche Datengrundlage	Abschnitt	Stand der Daten	Format	Bezugsquelle	Bestellt am...	Nutzungs- vereinbarung (ja/nein)	Kurzfassung der Nutzungsbedingung	Veröffentlichung erlaubt (ja / nein / mit Einschränkungen)	Lizenztext für Karte	Gültigkeit NVB Datum oder "Projektende" oder „unbegrenzt“	Bemerkung z. B. Angaben zur Verarbeitung der Daten	Projektphase
-	-	10534	Gewässerstrukturdaten für Fließgewässer und Seen	CD		Shape	Bayerisches Landesamt für Umwelt	08.06.2020	ja	Das übertragene Nutzungsrecht schließt die Veröffentlichung der Daten und/ oder damit erzeugter digitaler und analoger Darstellungen in Publikationen, Ausstellungen, Internet-Angebot etc. mit ein, soweit diese dem vereinten Verwendungszweck dienen.	ja	Bayerisches Landesamt für Umwelt, www.lfu.bayern.de	Projektende	-	PFV, § 21 NABEG
-	-	10054	Ökokontoflächen	CD	07.07.2020	Shape	Bayerisches Landesamt für Umwelt	8/19/2020	nein	Hinweise für die Nutzung von FIN-View und der Daten aus FIS-Natur: Den bayerischen Naturschutzbehörden ist es allerdings für die Abwicklung eigener Projekte erlaubt, die Daten aus FIS-Natur für ein konkretes Projektgebiet und für die Laufzeit des Projektes an ihre Auftragnehmer weiterzugeben. Teilweise ist hierfür eine Vereinbarung mit dem Auftragnehmer zur Nutzung der Daten abzuschließen (Verpflichtungserklärung).	ja	Datenquelle: © Bayerisches Landesamt für Umwelt, www.lfu.bayern.de	unbegrenzt	-	PFV, § 21 NABEG
-	-	10536	Waldfunktionen (Boden- und Sturmschutzwälder) nach Art. 10 BayWaldG	CD	-	-	Bayerische Staatsministerium für Wirtschaft, Landesentwicklung und Energie (STMWI)	8/21/2020	nein	-	nein	©BayStMWi (lt. Raumordnungskataster, Stand: 26.08.2020	-	-	PFV, § 21 NABEG
-	-	10537	Regionalpläne BY: Regionale Grünzüge	CD	09.09.2020	Shape	Bayerische Staatsministerium für Wirtschaft, Landesentwicklung und Energie (STMWI)	09.07.2020	ja	Daten der Regionalplanung, einem Instrument der Raumordnung, werden unter dem Aspekt der Überörtlichkeit erfasst. Bezugsmaßstab ist 1:100.000. Die Sichtbarkeit der Daten ist deshalb auf sinnvolle Maßstabsbereiche einzuschränken (1:15.000 bis 1:500.000). Eine Verwendung in anderen Maßstäben kann zu unzulässigen Ergebnissen führen. Eine Gewähr auf Vollständigkeit kann nicht gegeben werden. Die digitalisierten Darstellungen aus den 18 Regionalplänen ersetzen nicht die allein verbindlichen Originalfassungen der Regionalpläne. Regionalpläne beinhalten über die zeichnerischen Darstellungen der Ziele und Grundsätze hinaus verbindliche textliche Festlegungen zum Thema sowie deren Begründung. Die zeichnerischen Darstellungen sind nur im Zusammenhang mit den entsprechenden textlichen Festlegungen der Regionalpläne verbindlich. Für verbindliche Auskünfte sind die Regionalen Planungsverbände als Träger der Regionalplanung in Bayern zu konsultieren. Die Regionalplandaten dürfen nur mit den im jeweiligen Regionalplan entsprechenden Signaturen verwendet werden. Die Flächendarstellung der Regionalplandaten erfolgt ohne Grenzlinie. Die Darstellung der Signaturen u.a. von Vorrang- und Vorbehaltsgebieten ist nicht parzellenscharf. Das heißt, bei einer Übernahme der Signaturen aus dem Regionalplan im Maßstab 1:100.000 in andere Pläne bleibt die Zuordnung einzelner Bereiche bzw. Grundstücke in den Randbereichen der Signatur in der Regel interpretierbar. Eine Konkretisierung der Regionalplansignatur auf Ebene der Bauleitplanung erfolgt in Verantwortung der jeweiligen Gemeinde.	mit Einschränkung	Rauminformationssystem Bayern (RISBY),Stand 09.09.2020. Bayerisches Staatsministerium, für Wirtschaft, Landesentwicklung und Energie, München	Projektende	-	PFV, § 21 NABEG
-	-	10538	Regionalpläne BY: Trenngrün	CD	09.09.2020	Shape	Bayerische Staatsministerium für Wirtschaft, Landesentwicklung und Energie (STMWI)	09.07.2020	ja	Daten der Regionalplanung, einem Instrument der Raumordnung, werden unter dem Aspekt der Überörtlichkeit erfasst. Bezugsmaßstab ist 1:100.000. Die Sichtbarkeit der Daten ist deshalb auf sinnvolle Maßstabsbereiche einzuschränken (1:15.000 bis 1:500.000). Eine Verwendung in anderen Maßstäben kann zu unzulässigen Ergebnissen führen. Eine Gewähr auf Vollständigkeit kann nicht gegeben werden. Die digitalisierten Darstellungen aus den 18 Regionalplänen ersetzen nicht die allein verbindlichen Originalfassungen der Regionalpläne. Regionalpläne beinhalten über die zeichnerischen Darstellungen der Ziele und Grundsätze hinaus verbindliche textliche Festlegungen zum Thema sowie deren Begründung. Die zeichnerischen Darstellungen sind nur im Zusammenhang mit den entsprechenden textlichen Festlegungen der Regionalpläne verbindlich. Für verbindliche Auskünfte sind die Regionalen Planungsverbände als Träger der Regionalplanung in Bayern zu konsultieren. Die Regionalplandaten dürfen nur mit den im jeweiligen Regionalplan entsprechenden Signaturen verwendet werden. Die Flächendarstellung der Regionalplandaten erfolgt ohne Grenzlinie. Die Darstellung der Signaturen u.a. von Vorrang- und Vorbehaltsgebieten ist nicht parzellenscharf. Das heißt, bei einer Übernahme der Signaturen aus dem Regionalplan im Maßstab 1:100.000 in andere Pläne bleibt die Zuordnung einzelner Bereiche bzw. Grundstücke in den Randbereichen der Signatur in der Regel interpretierbar. Eine Konkretisierung der Regionalplansignatur auf Ebene der Bauleitplanung erfolgt in Verantwortung der jeweiligen Gemeinde.	mit Einschränkung	Rauminformationssystem Bayern (RISBY),Stand 09.09.2020. Bayerisches Staatsministerium, für Wirtschaft, Landesentwicklung und Energie, München	Projektende	-	PFV, § 21 NABEG
-	-	10545	Lärm an Hauptverkehrsstraßen - Pegelraster LDEN	CD	01.01.2017	TIFF	Bayerisches Landesamt für Umwelt	09.09.2020	ja	Das übertragene Nutzungsrecht schließt die Veröffentlichung der Daten und/ oder damit erzeugter digitaler und analoger Darstellungen in Publikationen, Ausstellungen, Internet-Angebot etc. mit ein, soweit diese dem vereinbarten Verwendungszweck dienen. Eine Weitergabe des Datenbestandes oder Teilen davon auch in analoger Form an Dritte, ist ausschließlich zur Erfüllung des oben angegebenen Verwendungszwecks zulässig. In diesem Fall verpflichtet sich die/ der Nutzungsberechtigte, dem Dritten jede anderweitige Nutzung, Vorhaltung nach Zweckerreichung oder die Weitergabe der Daten ausdrücklich zu untersagen und die Einhaltung dieser Bestimmungen zu überprüfen.	ja	Datenquelle: Bayerisches Landesamt für Umwelt, www.lfu.bayern.de	12/31/2022	-	PFV, § 21 NABEG

Unterlage	Unterkategorie / Erfassungskriterium	ID	Daten / Maßgebliche Datengrundlage	Abschnitt	Stand der Daten	Format	Bezugsquelle	Bestellt am...	Nutzungs- vereinbarung (ja/nein)	Kurzfassung der Nutzungsbedingung	Veröffentlichung erlaubt (ja / nein / mit Einschränkungen)	Lizenztext für Karte	Gültigkeit NVB Datum oder "Projektende" oder „unbegrenzt“	Bemerkung z. B. Angaben zur Verarbeitung der Daten	Projektphase
-	-	10546	Lärm an Hauptverkehrsstraßen - Isophone LDEN 67 dB(A)	CD	01.01.2017	File-GDB	Bayerisches Landesamt für Umwelt	09.09.2020	ja	Das übertragene Nutzungsrecht schließt die Veröffentlichung der Daten und/ oder damit erzeugter digitaler und analoger Darstellungen in Publikationen, Ausstellungen, Internet-Angebot etc. mit ein, soweit diese dem vereinbarten Verwendungszweck dienen. Eine Weitergabe des Datenbestandes oder Teilen davon auch in analoger Form an Dritte, ist ausschließlich zur Erfüllung des oben angegebenen Verwendungszwecks zulässig. In diesem Fall verpflichtet sich die/ der Nutzungsberechtigte, dem Dritten jede anderweitige Nutzung, Vorhaltung nach Zweckerreichung oder die Weitergabe der Daten ausdrücklich zu untersagen und die Einhaltung dieser Bestimmungen zu überprüfen.	ja	Datenquelle: Bayerisches Landesamt für Umwelt, www.lfu.bayern.de	12/31/2022	-	PFV, § 21 NABEG
-	-	10547	Lärm an Hauptverkehrsstraßen - Pegelraster Lnight	CD	01.01.2017	TIFF	Bayerisches Landesamt für Umwelt	09.09.2020	ja	Das übertragene Nutzungsrecht schließt die Veröffentlichung der Daten und/ oder damit erzeugter digitaler und analoger Darstellungen in Publikationen, Ausstellungen, Internet-Angebot etc. mit ein, soweit diese dem vereinbarten Verwendungszweck dienen. Eine Weitergabe des Datenbestandes oder Teilen davon auch in analoger Form an Dritte, ist ausschließlich zur Erfüllung des oben angegebenen Verwendungszwecks zulässig. In diesem Fall verpflichtet sich die/ der Nutzungsberechtigte, dem Dritten jede anderweitige Nutzung, Vorhaltung nach Zweckerreichung oder die Weitergabe der Daten ausdrücklich zu untersagen und die Einhaltung dieser Bestimmungen zu überprüfen.	ja	Datenquelle: Bayerisches Landesamt für Umwelt, www.lfu.bayern.de	12/31/2022	-	PFV, § 21 NABEG
-	-	10548	Lärm an Hauptverkehrsstraßen - Isophone LNight 57 dB(A)	CD	01.01.2017	File-GDB	Bayerisches Landesamt für Umwelt	09.09.2020	ja	Das übertragene Nutzungsrecht schließt die Veröffentlichung der Daten und/ oder damit erzeugter digitaler und analoger Darstellungen in Publikationen, Ausstellungen, Internet-Angebot etc. mit ein, soweit diese dem vereinbarten Verwendungszweck dienen. Eine Weitergabe des Datenbestandes oder Teilen davon auch in analoger Form an Dritte, ist ausschließlich zur Erfüllung des oben angegebenen Verwendungszwecks zulässig. In diesem Fall verpflichtet sich die/ der Nutzungsberechtigte, dem Dritten jede anderweitige Nutzung, Vorhaltung nach Zweckerreichung oder die Weitergabe der Daten ausdrücklich zu untersagen und die Einhaltung dieser Bestimmungen zu überprüfen.	ja	Datenquelle: Bayerisches Landesamt für Umwelt, www.lfu.bayern.de	12/31/2022	-	PFV, § 21 NABEG
-	-	10549	Lärm an Hauptverkehrsstraßen - Lärmschutzeinrichtungen	CD	01.01.2017	File-GDB	Bayerisches Landesamt für Umwelt	09.09.2020	ja	Das übertragene Nutzungsrecht schließt die Veröffentlichung der Daten und/ oder damit erzeugter digitaler und analoger Darstellungen in Publikationen, Ausstellungen, Internet-Angebot etc. mit ein, soweit diese dem vereinbarten Verwendungszweck dienen. Eine Weitergabe des Datenbestandes oder Teilen davon auch in analoger Form an Dritte, ist ausschließlich zur Erfüllung des oben angegebenen Verwendungszwecks zulässig. In diesem Fall verpflichtet sich die/ der Nutzungsberechtigte, dem Dritten jede anderweitige Nutzung, Vorhaltung nach Zweckerreichung oder die Weitergabe der Daten ausdrücklich zu untersagen und die Einhaltung dieser Bestimmungen zu überprüfen.	ja	Datenquelle: Bayerisches Landesamt für Umwelt, www.lfu.bayern.de	12/31/2022	-	PFV, § 21 NABEG
-	-	10550	Umggebungslärmkartierung an Schienenwegen von Eisenbahnen des Bundes, Lärmkarte LDEN, Lnight	CD	-	WFS	Eisenbahn-Bundesamt	9/15/2020	nein	Die bereitgestellten Daten und Metadaten stehen für die kommerzielle und nicht kommerzielle Nutzung zur Verfügung. Datenlizenz Deutschland – Namensnennung – Version 2.0	ja	-	unbegrenzt	Zuschnitt auf 80-km-Kapsel	PFV, § 21 NABEG
-	-	10558	Ostbayernring OBR Kompensationsmaßnahmen Planung	CD	2017	Shape	TNL Energie GmbH ifuplan	-	nein	-	ja	-	-	-	PFV, § 21 NABEG
-	-	10089	Bayerisches Raumordnungskataster (ROK): Abbau von Bodenschätzen, geplant	CD	01.05.2021	Shape	Bayerische Staatsministerium für Wirtschaft, Landesentwicklung und Energie (STMWi)	12.03.2020	ja	Daten aus dem Raumordnungskataster sind nur zu o. g. Arbeitszwecken zu verwenden, d. h. die Daten als solche dürfen nicht veröffentlicht werden.	nein	Daten: ©BayStMWi (lt. Raumordnungskataster, Stand: 05.01.2021)	Projektende	-	PFV, § 21 NABEG
-	-	10587	Moorbodenkarte	CD	07.06.2020	Shape	Bayerisches Landesamt für Umwelt	01.05.2021	ja	Das übertragene Nutzungsrecht schließt die Veröffentlichung der Daten und/ oder damit erzeugter digitaler und analoger Darstellungen in Publikationen, Ausstellungen, Internet-Angebot etc. mit ein, soweit diese dem vereinbarten Verwendungszweck dienen.	ja	Bayerisches Landesamt für Umwelt, www.lfu.bayern.de	12/31/2022	Zuschnitt auf 80-km-Kapsel	PFV, § 21 NABEG
-	-	10716	Bayerisches Raumordnungskataster (ROK): Themen Satzungen gem. §§ 34 und 35	CD	-	Shape	Bayerische Staatsministerium für Wirtschaft, Landesentwicklung und Energie (STMWi)	2/17/2021	ja	Daten aus dem Raumordnungskataster sind nur zu o. g. Arbeitszwecken zu verwenden, d. h. die Daten als solche dürfen nicht veröffentlicht werden.	nein	Daten: ©BayStMWi (lt. Raumordnungskataster, Stand: 17.02.2021)	Projektende	-	PFV, § 21 NABEG
-	-	10017	WMS-Dienst DTK25	CD	aktuell	WMS	Bundesamt für Kartographie und Geodäsie	-	ja	Der Lizenznehmer darf die Daten auf Ausstellungen und eigenen Veranstaltungen präsentieren. Die Geodaten dürfen in Form von jährlich max. 100 analogen Vervielfältigungen bis zum Format DIN A3 kostenfrei weitergegeben werden.	ja	© GeoBasis-DE / BKG 2022	Projektende	-	PFV, § 21 NABEG
-	-	10017	WMS-Dienst DTK50	CD	aktuell	WMS	Bundesamt für Kartographie und Geodäsie	-	ja	Der Lizenznehmer darf die Daten auf Ausstellungen und eigenen Veranstaltungen präsentieren. Die Geodaten dürfen in Form von jährlich max. 100 analogen Vervielfältigungen bis zum Format DIN A3 kostenfrei weitergegeben werden.	ja	© GeoBasis-DE / BKG 2022	Projektende	-	PFV, § 21 NABEG

Unterlage	Unterkategorie / Erfassungskriterium	ID	Daten / Maßgebliche Datengrundlage	Abschnitt	Stand der Daten	Format	Bezugsquelle	Bestellt am...	Nutzungs- vereinbarung (ja/nein)	Kurzfassung der Nutzungsbedingung	Veröffentlichung erlaubt (ja / nein / mit Einschränkungen)	Lizenztext für Karte	Gültigkeit NVB Datum oder "Projektende" oder „unbegrenzt“	Bemerkung z. B. Angaben zur Verarbeitung der Daten	Projektphase
-	-	10026	ALKIS: Gemarkungsgrenzen	CD	3/25/2021	Shape	LDBV, geliefert über TenneT	03.09.2021	ja	Auszug DNV: Der Lizenznehmer darf die Daten auf Ausstellungen und eigenen Veranstaltungen präsentieren. Der Lizenznehmer darf eine einzige, nicht georeferenzierte, ausschließlich pixelstrukturierte Darstellung der Daten, entweder als statisches Bild oder als PDFDokument bis zum Format DIN A 3, öffentlich zugänglich machen, wenn der Zugang zur Webseite kostenfrei ist, der Umfang der Daten 1 Mio. Pixel nicht überschreitet. Der Lizenznehmer darf eine einzige Darstellung der Daten als PDFDokument oder in analoger Form nach Maßgabe von Nr. 3.2 bis zu einer Stückzahl von 100 Exemplaren unentgeltlich verbreiten. Hinweise TenneT: im WebGIS nicht veröffentlichen (keine verpflichtende Veröffentlichung), Begrenzung von DIN A3 und 100 Stück gilt nicht	ja	Geobasisdaten: Bayerische Vermessungsverwaltung	Projektende	-	PFV, § 21 NABEG
-	-	10724	Bodendauerbeobachtung	CD	3/24/2021	Shape	Bayerisches Landesamt für Umwelt	2/24/2021	ja	Das übertragene Nutzungsrecht schließt die Veröffentlichung der Daten und/ oder damit erzeugter digitaler und analoger Darstellungen in Publikationen, Ausstellungen, Internet-Angebot etc. mit ein, soweit diese dem vereinbarten Verwendungszweck dienen.	ja	Bayerisches Landesamt für Umwelt, www.lfu.bayern.de	12/31/2023	-	PFV, § 21 NABEG
-	-	10724	Bodendauerbeobachtung	CD	04.09.2021	Shape	Bayerische Landesanstalt für Landwirtschaft	2/24/2021	ja	Die TenneT TSO GmbH verpflichtet sich, die genaue Lage der BDP-Standorte nicht zu veröffentlichen, d. h. insbesondere den Maßstab von Kartendarstellungen so zu wählen, dass eine Eingrenzung des BDP-Standortes auf ein bestimmtes Feldstück/Flurstück nicht möglich ist.	mit Einschränkung	Bayerisches Landesamt für Umwelt, www.lfu.bayern.de	Projektende	-	PFV, § 21 NABEG
-	-	10724	Bodendauerbeobachtung	CD	4/13/2021	Shape	Bayerische Landesanstalt für Wald und Forstwirtschaft	2/24/2021	nein	-	ja	-	-	-	PFV, § 21 NABEG
-	-	10725	Naturwald nach Art. 12a BayWaldG	CD	12.02.2020	Shape	Bayerische Landesanstalt für Wald und Forstwirtschaft	03.03.2020	ja	Der Nutzer darf analoge Vervielfältigungen der Daten bis zu einer Gesamtauflage von 100 Exemplaren herstellen und unentgeltlich an Dritte weitergeben.	ja	© Bayerische Forstverwaltung	3/31/2024	-	PFV, § 21 NABEG
-	-	10726	Feldvogelkulisse	CD	12/31/2018	Shape	Bayerisches Landesamt für Umwelt	03.11.2021	nein	-	ja	-	unbegrenzt	Zuschnitt auf 80-km-Kapsel	PFV, § 21 NABEG
-	-	10727	Wiesenbrüterkulisse	CD	12/31/2020	Shape	Bayerisches Landesamt für Umwelt	03.11.2021	nein	-	ja	-	unbegrenzt	Zuschnitt auf 80-km-Kapsel	PFV, § 21 NABEG
-	-	10533	Gewässerrandstreifen für Fließgewässer	CD	06.01.2020	Shape	Bayerisches Landesamt für Umwelt	2/22/2021	ja	Das übertragene Nutzungsrecht schließt die Veröffentlichung der Daten und/ oder damit erzeugter digitaler und analoger Darstellungen in Publikationen, Ausstellungen, Internet-Angebot etc. mit ein, soweit diese dem vereinten Verwendungszweck dienen.	ja	Bayerisches Landesamt für Umwelt, www.lfu.bayern.de	Projektende	-	PFV, § 21 NABEG
-	-	10533	Gewässerrandstreifen für stehende Gewässer	CD	06.01.2020	Shape	Bayerisches Landesamt für Umwelt	2/22/2021	ja	Das übertragene Nutzungsrecht schließt die Veröffentlichung der Daten und/ oder damit erzeugter digitaler und analoger Darstellungen in Publikationen, Ausstellungen, Internet-Angebot etc. mit ein, soweit diese dem vereinten Verwendungszweck dienen.	ja	Bayerisches Landesamt für Umwelt, www.lfu.bayern.de	Projektende	-	PFV, § 21 NABEG
-	-	40000	ALKIS: Grenze Freistaat Bayern	CD	3/25/2021	Shape	LDBV, geliefert über TenneT	03.09.2021	ja	Auszug DNV: Der Lizenznehmer darf die Daten auf Ausstellungen und eigenen Veranstaltungen präsentieren. Der Lizenznehmer darf eine einzige, nicht georeferenzierte, ausschließlich pixelstrukturierte Darstellung der Daten, entweder als statisches Bild oder als PDFDokument bis zum Format DIN A 3, öffentlich zugänglich machen, wenn der Zugang zur Webseite kostenfrei ist, der Umfang der Daten 1 Mio. Pixel nicht überschreitet. Der Lizenznehmer darf eine einzige Darstellung der Daten als PDFDokument oder in analoger Form nach Maßgabe von Nr. 3.2 bis zu einer Stückzahl von 100 Exemplaren unentgeltlich verbreiten.	ja	Geobasisdaten: Bayerische Vermessungsverwaltung	Projektende	-	PFV, § 21 NABEG
-	-	40000	ALKIS: Grenzen Gemeinden	CD	3/25/2021	Shape	LDBV, geliefert über TenneT	03.09.2021	ja	Auszug DNV: Der Lizenznehmer darf die Daten auf Ausstellungen und eigenen Veranstaltungen präsentieren. Der Lizenznehmer darf eine einzige, nicht georeferenzierte, ausschließlich pixelstrukturierte Darstellung der Daten, entweder als statisches Bild oder als PDFDokument bis zum Format DIN A 3, öffentlich zugänglich machen, wenn der Zugang zur Webseite kostenfrei ist, der Umfang der Daten 1 Mio. Pixel nicht überschreitet. Der Lizenznehmer darf eine einzige Darstellung der Daten als PDFDokument oder in analoger Form nach Maßgabe von Nr. 3.2 bis zu einer Stückzahl von 100 Exemplaren unentgeltlich verbreiten.	ja	Geobasisdaten: Bayerische Vermessungsverwaltung	Projektende	-	PFV, § 21 NABEG
-	-	40000	ALKIS: Grenzen Landkreise, kreisfreie Städte	CD	3/25/2021	Shape	LDBV, geliefert über TenneT	03.09.2021	ja	Auszug DNV: Der Lizenznehmer darf die Daten auf Ausstellungen und eigenen Veranstaltungen präsentieren. Der Lizenznehmer darf eine einzige, nicht georeferenzierte, ausschließlich pixelstrukturierte Darstellung der Daten, entweder als statisches Bild oder als PDFDokument bis zum Format DIN A 3, öffentlich zugänglich machen, wenn der Zugang zur Webseite kostenfrei ist, der Umfang der Daten 1 Mio. Pixel nicht überschreitet. Der Lizenznehmer darf eine einzige Darstellung der Daten als PDFDokument oder in analoger Form nach Maßgabe von Nr. 3.2 bis zu einer Stückzahl von 100 Exemplaren unentgeltlich verbreiten.	ja	Geobasisdaten: Bayerische Vermessungsverwaltung	Projektende	-	PFV, § 21 NABEG
-	-	40000	ALKIS: Grenzen Regierungsbezirke	CD	3/25/2021	Shape	LDBV, geliefert über TenneT	03.09.2021	ja	Auszug DNV: Der Lizenznehmer darf die Daten auf Ausstellungen und eigenen Veranstaltungen präsentieren. Der Lizenznehmer darf eine einzige, nicht georeferenzierte, ausschließlich pixelstrukturierte Darstellung der Daten, entweder als statisches Bild oder als PDFDokument bis zum Format DIN A 3, öffentlich zugänglich machen, wenn der Zugang zur Webseite kostenfrei ist, der Umfang der Daten 1 Mio. Pixel nicht überschreitet. Der Lizenznehmer darf eine einzige Darstellung der Daten als PDFDokument oder in analoger Form nach Maßgabe von Nr. 3.2 bis zu einer Stückzahl von 100 Exemplaren unentgeltlich verbreiten.	ja	Geobasisdaten: Bayerische Vermessungsverwaltung	Projektende	-	PFV, § 21 NABEG

Unterlage	Unterkategorie / Erfassungskriterium	ID	Daten / Maßgebliche Datengrundlage	Abschnitt	Stand der Daten	Format	Bezugsquelle	Bestellt am...	Nutzungs- vereinbarung (ja/nein)	Kurzfassung der Nutzungsbedingung	Veröffentlichung erlaubt (ja / nein / mit Einschränkungen)	Lizenztext für Karte	Gültigkeit NVB Datum oder "Projektende" oder „unbegrenzt“	Bemerkung z. B. Angaben zur Verarbeitung der Daten	Projektphase
-	-	40000	ALKIS: Grenzen Verwaltungsgemeinschaften	CD	3/25/2021	Shape	LDBV, geliefert über TenneT	03.09.2021	ja	Auszug DNV: Der Lizenznehmer darf die Daten auf Ausstellungen und eigenen Veranstaltungen präsentieren. Der Lizenznehmer darf eine einzige, nicht georeferenzierte, ausschließlich pixelstrukturierte Darstellung der Daten, entweder als statisches Bild oder als PDFDokument bis zum Format DIN A 3, öffentlich zugänglich machen, wenn der Zugang zur Webseite kostenfrei ist, der Umfang der Daten 1 Mio. Pixel nicht überschreitet. Der Lizenznehmer darf eine einzige Darstellung der Daten als PDFDokument oder in analoger Form nach Maßgabe von Nr. 3.2 bis zu einer Stückzahl von 100 Exemplaren unentgeltlich verbreiten.	ja	Geobasisdaten: Bayerische Vermessungsverwaltung	Projektende	-	PFV, § 21 NABEG
-	-	10073	Naturwaldreservate	CD	-	-	Bayerische Landesanstalt für Wald und Forstwirtschaft	4/19/2021	nein	-	ja	© Bayerische Landesanstalt für Wald und Forstwirtschaft (www.lwf.bayern.de)	-	-	PFV, § 21 NABEG
-	-	10272	Naturdenkmale ND	CD	09.03.2020	Shape	Bayerisches Landesamt für Umwelt	4/16/2020	ja	DNV: "Die Zuständigkeit für das führen der Kataster von Naturdenkmäler und geschützten Landschaftsbestandteilen liegt in Bayern laut Naturschutzgesetz bei den unteren Naturschutzbehörden und der Landratsämter und kreisfreien Städte. Das Landesamt für Umwelt kann unter diesen Voraussetzungen keinen vollständigen und stets aktuellen Datensatz für beide Schutzkategorien gewährleisten. Bitte wenden Sie sich für rechtssichere Auskünfte an die entsprechende zuständige untere Naturschutzbehörde." DNV: "1.3. Das übertragene Nutzungsrecht schließt die Veröffentlichung der Daten und/ oder damit erzeugter digitaler und analoger Darstellungen in Publikationen, Ausstellungen, Internet-Angebot etc. mit ein, soweit diese dem vereinbarten Verwendungszweck dienen."	ja	Datenquelle: Bayerisches Landesamt für Umwelt, www.lfu.bayern.de	Projektende	-	PFV, § 21 NABEG
-	-	10273	Geschützte Landschaftsbestandteile GLB	CD	09.03.2020	Shape	Bayerisches Landesamt für Umwelt	4/16/2020	ja	DNV: "Die Zuständigkeit für das führen der Kataster von Naturdenkmäler und geschützten Landschaftsbestandteilen liegt in Bayern laut Naturschutzgesetz bei den unteren Naturschutzbehörden und der Landratsämter und kreisfreien Städte. Das Landesamt für Umwelt kann unter diesen Voraussetzungen keinen vollständigen und stets aktuellen Datensatz für beide Schutzkategorien gewährleisten. Bitte wenden Sie sich für rechtssichere Auskünfte an die entsprechende zuständige untere Naturschutzbehörde."	ja	Datenquelle: Bayerisches Landesamt für Umwelt, www.lfu.bayern.de	Projektende	-	PFV, § 21 NABEG
-	-									DNV: "1.3. Das übertragene Nutzungsrecht schließt die Veröffentlichung der Daten und/ oder damit erzeugter digitaler und analoger Darstellungen in Publikationen, Ausstellungen, Internet-Angebot etc. mit ein, soweit diese dem vereinbarten Verwendungszweck dienen."					
-	-	10054	Ökoflächenkataster (ehem. Ökokontoflächen)	CD	04.01.2021	Shape	Bayerisches Landesamt für Umwelt	5/17/2021	nein	Hinweise für die Nutzung von FIN-View und der Daten aus FIS-Natur: Den bayerischen Naturschutzbehörden ist es allerdings für die Abwicklung eigener Projekte erlaubt, die Daten aus FIS-Natur für ein konkretes Projektgebiet und für die Laufzeit des Projektes an ihre Auftragnehmer weiterzugeben. Teilweise ist hierfür eine Vereinbarung mit dem Auftragnehmer zur Nutzung der Daten abzuschließen (Verpflichtungserklärung).	ja	Datenquelle: © Bayerisches Landesamt für Umwelt, www.lfu.bayern.de	unbegrenzt	-	PFV, § 21 NABEG
-	-	40002	WMS-Dienst, Hexagon DaaS NavLog Dienst, beinhaltet DOP20 und andere Dienste	CD	Aktualität im WMS-Layer „DOP20 ECW Metadaten“	WMS	Bundesamt für Kartographie und Geodäsie	-	nein	-	ja	© NavLog/GeoBasis-DE/BKG2022/ (p) by Hexagon	Projektende	-	PFV, § 21 NABEG
-	-	40003	Abbau von Bodenschätzen, geplant	CD	-	-	Bayerischer Industrieverband Baustoffe, Steine und Erden e. V. (BIV)	6/30/2021	-	-	-	-	-	-	PFV, § 21 NABEG
-	-	10157	Stromdaten Bayernwerk	CD	-	TIFF + Shape	Bayernwerk	-	nein	-	ja	-	-	-	PFV, § 21 NABEG
-	-	40035	Einzugsgebiete (EZG25) zum Fließgewässernetz (FGN25)	CD	12/31/2016	Shape	Bayerisches Landesamt für Umwelt	-	ja	DNV: "1.3 Das übertragene Nutzungsrecht schließt die Veröffentlichung der Daten und/ oder damit erzeugter digitaler und analoger Darstellungen in Publikationen, Ausstellungen, Internet-Angebot etc. mit ein, soweit diese dem vereinbarten Verwendungszweck dienen."	ja	Bayerisches Landesamt für Umwelt, www.lfu.bayern.de	Projektende	-	PFV, § 21 NABEG
-	-	40036	Fließgewässernetz (FGN25)	CD	12/31/2016	Shape	Bayerisches Landesamt für Umwelt	-	ja	DNV: "1.3 Das übertragene Nutzungsrecht schließt die Veröffentlichung der Daten und/ oder damit erzeugter digitaler und analoger Darstellungen in Publikationen, Ausstellungen, Internet-Angebot etc. mit ein, soweit diese dem vereinbarten Verwendungszweck dienen."	ja	Bayerisches Landesamt für Umwelt, www.lfu.bayern.de	Projektende	-	PFV, § 21 NABEG
-	-	40037	Pegel (Quantile), Pegel mit HQ-Angabe	CD	12/31/2016	Shape	Bayerisches Landesamt für Umwelt	-	ja	DNV: "1.3 Das übertragene Nutzungsrecht schließt die Veröffentlichung der Daten und/ oder damit erzeugter digitaler und analoger Darstellungen in Publikationen, Ausstellungen, Internet-Angebot etc. mit ein, soweit diese dem vereinbarten Verwendungszweck dienen."	ja	Bayerisches Landesamt für Umwelt, www.lfu.bayern.de	Projektende	-	PFV, § 21 NABEG
-	-	10054	Ökoflächenkataster (ehem. Ökokontoflächen)	CD	07.01.2021	Shape	Bayerisches Landesamt für Umwelt	7/28/2021	nein	Hinweise für die Nutzung von FIN-View und der Daten aus FIS-Natur: Den bayerischen Naturschutzbehörden ist es allerdings für die Abwicklung eigener Projekte erlaubt, die Daten aus FIS-Natur für ein konkretes Projektgebiet und für die Laufzeit des Projektes an ihre Auftragnehmer weiterzugeben. Teilweise ist hierfür eine Vereinbarung mit dem Auftragnehmer zur Nutzung der Daten abzuschließen (Verpflichtungserklärung).	ja	Datenquelle: © Bayerisches Landesamt für Umwelt, www.lfu.bayern.de	unbegrenzt	-	PFV, § 21 NABEG
-	-	40004	Freizeitwege: Radwege	CD	5/17/2021	-	Landesamt für Digitalisierung, Breitband und Vermessung	7/30/2021	nein	-	ja	Datenquelle: Bayerische Vermessungsverwaltung – www.geodaten.bayern.de	unbegrenzt	-	PFV, § 21 NABEG

Unterlage	Unterkategorie / Erfassungskriterium	ID	Daten / Maßgebliche Datengrundlage	Abschnitt	Stand der Daten	Format	Bezugsquelle	Bestellt am...	Nutzungs- vereinbarung (ja/nein)	Kurzfassung der Nutzungsbedingung	Veröffentlichung erlaubt (ja / nein / mit Einschränkungen)	Lizenztext für Karte	Gültigkeit NVB Datum oder "Projektende" oder „unbegrenzt“	Bemerkung z. B. Angaben zur Verarbeitung der Daten	Projektphase
-	-	40005	Freizeitwege: Mountainbikewege	CD	5/17/2021	WMS	Landesamt für Digitalisierung, Breitband und Vermessung	7/30/2021	nein	Sie dürfen teilen — das Material in jedem Format oder Medium vervielfältigen und weiterverbreiten. Sie dürfen bearbeiten — das Material remixen, verändern und darauf aufbauen und zwar für beliebige Zwecke, sogar kommerziell. Bedingung: Namensnennung — Sie müssen angemessene Urheber- und Rechteangaben machen, einen Link zur Lizenz beifügen und angeben, ob Änderungen vorgenommen wurden. Diese Angaben dürfen in jeder angemessenen Art und Weise gemacht werden, allerdings nicht so, dass der Eindruck entsteht, der Lizenzgeber unterstütze gerade Sie oder Ihre Nutzung besonders.	ja	Datenquelle: Bayerische Vermessungsverwaltung – www.geodaten.bayern.de	unbegrenzt	-	PFV, § 21 NABEG
-	-	40006	Freizeitwege: Wanderwege	CD	5/17/2021	WMS	Landesamt für Digitalisierung, Breitband und Vermessung	7/30/2021	nein	Sie dürfen teilen — das Material in jedem Format oder Medium vervielfältigen und weiterverbreiten. Sie dürfen bearbeiten — das Material remixen, verändern und darauf aufbauen und zwar für beliebige Zwecke, sogar kommerziell. Bedingung: Namensnennung — Sie müssen angemessene Urheber- und Rechteangaben machen, einen Link zur Lizenz beifügen und angeben, ob Änderungen vorgenommen wurden. Diese Angaben dürfen in jeder angemessenen Art und Weise gemacht werden, allerdings nicht so, dass der Eindruck entsteht, der Lizenzgeber unterstütze gerade Sie oder Ihre Nutzung besonders.	ja	Datenquelle: Bayerische Vermessungsverwaltung – www.geodaten.bayern.de	unbegrenzt	-	PFV, § 21 NABEG
-	-	40007	Freizeitwege: Radverkehrsnetz (Bayernetz für Radler - BfR)	CD	5/17/2021	WMS	Landesamt für Digitalisierung, Breitband und Vermessung	7/30/2021	nein	Sie dürfen teilen — das Material in jedem Format oder Medium vervielfältigen und weiterverbreiten. Sie dürfen bearbeiten — das Material remixen, verändern und darauf aufbauen und zwar für beliebige Zwecke, sogar kommerziell. Bedingung: Namensnennung — Sie müssen angemessene Urheber- und Rechteangaben machen, einen Link zur Lizenz beifügen und angeben, ob Änderungen vorgenommen wurden. Diese Angaben dürfen in jeder angemessenen Art und Weise gemacht werden, allerdings nicht so, dass der Eindruck entsteht, der Lizenzgeber unterstütze gerade Sie oder Ihre Nutzung besonders.	ja	Datenquelle: Bayerische Vermessungsverwaltung – www.geodaten.bayern.de	unbegrenzt	-	PFV, § 21 NABEG
-	-	40008	Bergbauberechtigungen nach §76 Abs. 3 BBergG - Bewilligung	CD	6/16/2021	Shape	Bayerische Staatsministerium für Wirtschaft, Landesentwicklung und Energie (STMWI)	07.07.2021	nein	-	ja	Daten: ©BayStMWi	-	-	PFV, § 21 NABEG
-	-	40009	Bergbauberechtigungen nach §76 Abs. 3 BBergG - Erlaubnis	CD	6/16/2021	Shape	Bayerische Staatsministerium für Wirtschaft, Landesentwicklung und Energie (STMWI)	07.07.2021	nein	-	ja	Daten: ©BayStMWi	-	-	PFV, § 21 NABEG
-	-	40010	Bergbauberechtigungen nach §76 Abs. 3 BBergG - Bergwerkseigentum	CD	6/16/2021	Shape	Bayerische Staatsministerium für Wirtschaft, Landesentwicklung und Energie (STMWI)	07.07.2021	nein	-	ja	Daten: ©BayStMWi	-	-	PFV, § 21 NABEG
-	-	10533	Gewässerrandstreifen für stehende Gewässer	-	-	-	-	8/26/2021	-	-	-	-	-	-	PFV, § 21 NABEG
-	-	10533	Gewässerrandstreifen für Fließgewässer	-	-	-	-	8/26/2021	-	-	-	-	-	-	PFV, § 21 NABEG
-	-	10059	WRRL-Daten 3. BWZ (2022-2027) ENTWURF: Grundwasserkörper, Oberflächenwasserkörper Fließgewässer/ Seen einschl. Zustandsbewertung, Stand 12.2021	CD	12.01.2021	-	Bayerisches Landesamt für Umwelt	-	nein	-	ja	Datenquelle: Bayerisches Landesamt für Umwelt, www.lfu.bayern.de	Projektende	-	PFV, § 21 NABEG
-	-	40014	Transportrouten	CD	?	-	Prysmian, über TenneT	-	-	-	-	-	-	-	PFV, § 21 NABEG
-	-	40015	DGM1-Daten	CD	01.01.2019	ASCII	Landesamt für Digitalisierung, Breitband und Vermessung (LDBV)	9/27/2021	ja	-	mit Einschränkung	Geobasisdaten: Bayerische Vermessungsverwaltung	-	-	PFV, § 21 NABEG
-	-	40015	LOD1-Daten	CD	12/31/2018	-	Landesamt für Digitalisierung, Breitband und Vermessung (LDBV)	9/27/2021	ja	-	mit Einschränkung	Geobasisdaten: Bayerische Vermessungsverwaltung	-	-	PFV, § 21 NABEG
-	-	40016	Landesentwicklungsplan (LEP) Bayern	CD	03.01.2018	-	Bayerische Staatsministerium für Wirtschaft, Landesentwicklung und Energie (STMWI)	9/21/2021	nein	-	ja	Daten: ©BayStMWi (LEP Bayern, Stand: 01.03.2018)	-	-	PFV, § 21 NABEG
-	-	10065	Landschaftsbildbewertung, Regierung von Oberfranken + Oberpfalz + Niederbayern	CD	6/15/2021	-	TenneT TSO GmbH	-	nein	-	ja	-	-	-	PFV, § 21 NABEG
-	-	40024	Geotopkataster Thüringen	-	-	-	Thüringer Landesamt für Umwelt, Bergbau und Naturschutz (TLUBN)	-	-	-	-			-	-
-	-	40025	Bodenschätzung Thüringen	-	-	-	-	-	-	-	-	-	-	-	-
-	-	40026	ALKIS: Flurstücke	CD	10/20/2021	NAS	Arcadis Germany GmbH	-	nein	-	mit Einschränkung	Geobasisdaten: Bayerische Vermessungsverwaltung	Projektende	-	PFV, § 21 NABEG
-	-		ALKIS-Daten (Komplett, NAS)												
-	-		Bereich CD, Zuwegungsplanung												
-	-	10300	Ostbayernring OBR C2_D1_PfV_Außenphasen	CD	10.12.2021	Shape	TenneT TSO GmbH	-	nein	-	mit Einschränkung	-	-	-	PFV, § 21 NABEG
-	-	10041	Geologische Karte GK25 (Vektordaten)	CD	09.01.2021	File-GDB	Bayerisches Landesamt für Umwelt	11/16/2021	ja	Das übertragene Nutzungsrecht schließt die Veröffentlichung der Daten und/ oder damit erzeugter digitaler und analoger Darstellungen in Publikationen, Ausstellungen, Internet-Angebot etc. mit ein, soweit diese dem vereinbarten Verwendungszweck dienen.	ja	Datenquelle: Bayerisches Landesamt für Umwelt, www.lfu.bayern.de	12/31/2023	-	PFV, § 21 NABEG

Unterlage	Unterkategorie / Erfassungskriterium	ID	Daten / Maßgebliche Datengrundlage	Abschnitt	Stand der Daten	Format	Bezugsquelle	Bestellt am...	Nutzungs- vereinbarung (ja/nein)	Kurzfassung der Nutzungsbedingung	Veröffentlichung erlaubt (ja / nein / mit Einschränkungen)	Lizenztext für Karte	Gültigkeit NVB Datum oder "Projektende" oder „unbegrenzt“	Bemerkung z. B. Angaben zur Verarbeitung der Daten	Projektphase
-	-	10004	Digitale Hydrogeologische Karte von Bayern 1:100.000 (dHK100): Grundwassergleichen, Bereiche artesisch gespannten Grundwassers, Verbreitung Grundwasserstockwerke, Profilinien, Störungen, Verbreitung der Deckschichten und des Zersatzes, Hydrogeologische Einheiten und Schollen des Ries	CD	09.01.2021	File-GDB	Bayerisches Landesamt für Umwelt	11/16/2021	ja	03.09.2020: Erlaubnis zur Veröffentlichung erteilt: "Die Aufgeführten Datensätze dürfen für den angegebenen Verwendungszweck veröffentlicht werden."	ja	©digitale Hydrogeologische Karte 1:100.000 des Bayerischen Landesamtes für Umwelt, www.lfu.bayern.de	Projektende	-	PFV, § 21 NABEG
-	-	40032	Vorkommens- und Verbreitungsdaten (Arten) des nationalen Berichtes gemäß Art. 17 FFH-RL	CD	01.01.2019	Shape	Bundesamt für Naturschutz	10/21/2021	nein	(2) Die bereitgestellten Geodaten und Metadaten dürfen insbesondere 1. vervielfältigt, ausgedruckt, präsentiert, verändert, bearbeitet sowie an Dritte übermittelt werden	ja	BfN/BMUB (2019): Nationaler Bericht Deutschlands nach Art. 17 FFH-Richtlinie, 2019; basierend auf Daten der Länder und des Bundes.	-	-	PFV, § 21 NABEG
-	-														
-	-	40033	Vorkommens- und Verbreitungsgebiete des nationalen Berichtes gemäß Art. 12 Vogelschutz-RL	CD	04.01.2019	Shape	Bundesamt für Naturschutz	10/21/2021	nein	(2) Die bereitgestellten Geodaten und Metadaten dürfen insbesondere 1. vervielfältigt, ausgedruckt, präsentiert, verändert, bearbeitet sowie an Dritte übermittelt werden	ja	Bundesamt für Naturschutz (BfN) & Bundesministerium für Umwelt, Naturschutz und nukleare Sicherheit (BMU) (2019): Nationaler Bericht Deutschlands 2019 nach Art. 12 Vogelschutzrichtlinie; basierend auf Daten des Dachverbandes Deutscher Avifaunisten (DDA) und einzelner Bundesländer.	-	-	PFV, § 21 NABEG
-	-	40015	DGM1-Daten - Fluglose mit Aktualitätsstand der DGM1-Daten	CD	11/23/2021	Shape	Landesamt für Digitalisierung, Breitband und Vermessung (LDBV)	9/27/2021	-	-	-	-	-	-	PFV, § 21 NABEG
-	-	40038	Talsperren (Staatliche Wasserspeicher)	CD	12/31/2016	Shape	Bayerisches Landesamt für Umwelt	-	ja	DNV: "1.3 Das übertragene Nutzungsrecht schließt die Veröffentlichung der Daten und/ oder damit erzeugter digitaler und analoger Darstellungen in Publikationen, Ausstellungen, Internet-Angebot etc. mit ein, soweit diese dem vereinbarten Verwendungszweck dienen."	ja	Bayerisches Landesamt für Umwelt, www.lfu.bayern.de	Projektende	-	PFV, § 21 NABEG
-	-	40039	Geogefahren - GEORISK-Objekte	CD	04.01.2015	Shape	Bayerisches Landesamtes für Umwelt	1/14/2022	nein	Creative Commons Namensnennung 4.0 International (CC BY 4.0)	ja	Datenquelle: Bayerisches Landesamt für Umwelt, www.lfu.bayern.de	-	-	PFV, § 21 NABEG
-	-	40039	Geogefahren - Gefahrenhinweiskarten	CD	11.10.2004	Shape	Bayerisches Landesamtes für Umwelt	1/14/2022	nein	Creative Commons Namensnennung 4.0 International (CC BY 4.0)	ja	Datenquelle: Bayerisches Landesamt für Umwelt, www.lfu.bayern.de	-	-	PFV, § 21 NABEG
-	-				14.01.2014										
-	-				26.10.2012										
-	-	40040	Atlas bayrischer Brutvögel	CD	01.01.2012	Shape	Bayerisches Landesamtes für Umwelt	1/13/2022	nein	-	ja	Gemeinschaftsprojekt des Bayerischen Landesamtes für Umwelt (LfU), der Ornithologischen Gesellschaft in Bayern e.V. (OG) und des Landesbundes für Vogelschutz in Bayern e.V. (LBV)	-	-	PFV, § 21 NABEG
-	-	16203	Bachmuschelvorkommen in der Naab von Wernberg-Köblitz bis Wölsendorf	CD	11.01.2021	Shape	Regierung der Oberpfalz, Sachgebiet 51 - Naturschutz	-	ja	1.3 Eine Veröffentlichung der Daten in digitaler und analoger Form ist nur zulässig, wenn dies dem vereinbarten Verwendungszweck dient und gleichzeitig gewährleistet ist, dass die Darstellungsform keine Rückschlüsse auf die genauen Fundpunkte der übermittelten Artvorkommen zulässt. Die betreffenden Pläne, Karten, Texte etc. sind vor der Veröffentlichung mit der datenabgebenden Stelle abzustimmen.	mit Einschränkung	-	Projektende	-	PFV, § 21 NABEG
-	-	10017	WMS-Dienst DTK100	CD	aktuell	WMS	Bundesamt für Kartographie und Geodäsie	04.06.2022	nein	-	ja	© GeoBasis-DE / BKG 2022	Projektende	-	PFV, § 21 NABEG
-	-	40015	LOD1-Daten	CD	siehe Bemerkung	-	Landesamt für Digitalisierung, Breitband und Vermessung (LDBV)	9/27/2021	ja	-	mit Einschränkung	Geobasisdaten: Bayerische Vermessungsverwaltung	-	-	PFV, § 21 NABEG
-	-	10072	ATKIS: DLM25	CD	3/22/2022	Shape	Landesamt für Digitalisierung, Breitband und Vermessung	-	ja	Der Lizenznehmer darf die Daten auf Ausstellungen und eigenen Veranstaltungen präsentieren.	ja	Geobasisdaten: Bayerische Vermessungsverwaltung Nr. 1910-658	Projektende	-	PFV, § 21 NABEG
-	-	10121	Waldfunktionen: Bodenschutz, Klimaschutz regional, Klimaschutz lokal, Sichtschutz, Erholung, Lebensraum Landschaftsbild, Lawenschutz	CD	09.01.2018	File-GDB	Bayerische Landesanstalt für Wald und Forstwirtschaft	5/20/2022	nein	-	ja	© Bayerische Forstverwaltung	-	-	PFV, § 21 NABEG
-	-	40026	ALKIS: Flurstücke, ALKIS-Daten (Komplett, NAS), Bereich CD, Zuwegungsplanung	CD	07.01.2022	NAS	Arcadis Germany GmbH	06.02.2022	nein	-	mit Einschränkung	Geobasisdaten: Bayerische Vermessungsverwaltung	Projektende	-	PFV, § 21 NABEG
-	-	40042	Schutzgutkarte Klima/Luft	CD	-	-	LIU	6/23/2022	nein	-	ja	-	-	-	PFV, § 21 NABEG
-	-	10359	grundwasserabhängige Ökosysteme	CD	Grundlagendat en Stand 12/2016, Gültigkeitszeitr aum: Bewirtschaftun gsplan 2022 – 2027 der WRRL	-	Bayerisches Landesamt für Umwelt	07.11.2022	nein	-	mit Einschränkung	Datenquelle: Bayerisches Landesamt für Umwelt, www.lfu.bayern.de	-	-	PFV, § 21 NABEG
-	-	10221	Baudenkmäler, Landschaftsprägende Denkmale, Ensembles	CD	10/24/2022	-	Bayerisches Landesamt für Denkmalpflege	7/14/2022	nein	-	nein	-	-	-	PFV, § 21 NABEG
-	-	40045	Klimaanalysekarte	CD	-	-	LIU	7/27/2022	-	-	-	-	-	-	PFV, § 21 NABEG

Unterlage	Unterkategorie / Erfassungskriterium	ID	Daten / Maßgebliche Datengrundlage	Abschnitt	Stand der Daten	Format	Bezugsquelle	Bestellt am...	Nutzungs- vereinbarung (ja/nein)	Kurzfassung der Nutzungsbedingung	Veröffentlichung erlaubt (ja / nein / mit Einschränkungen)	Lizenztext für Karte	Gültigkeit NVB Datum oder "Projektende" oder „unbegrenzt“	Bemerkung z. B. Angaben zur Verarbeitung der Daten	Projektphase
-	-	10059	WRRL-Daten 3. BWZ (2022-2027) ENTWURF: Grundwasserkörper, Oberflächenwasserkörper Fließgewässer/ Seen einschl. Zustandsbewertung, Stand 12.2021	CD	12.01.2021	-	Bayerisches Landesamt für Umwelt	8/15/2022	nein	-	ja	Datenquelle: Bayerisches Landesamt für Umwelt, www.lfu.bayern.de	Projektende	-	PFV, § 21 NABEG
-	-		FCLs "FCLs gwk_bwp3" und "gwk_bwp3_mst", komplett												
-	-	10013	ATKIS-DLM: Verwaltungsgebiete, Regierungsbezirke, Landkreise, Verwaltungsgemeinschaften, Gemeinden	CD	08.01.2022	Shape	Landesamt für Digitalisierung, Breitband und Vermessung	-	nein	OpenData (Creative Commons Namensnennung 3.0 Deutschland Lizenz)	ja	Datenquelle: Bayerische Vermessungsverwaltung – www.geodaten.bayern.de	unbegrenzt	-	PFV, § 21 NABEG
-	-	40048	Schutzfunktionen der HK500,	CD	-	-	Bayerisches Landesamt für Umwelt	10/21/2022	-	-	-	-	-	-	PFV, § 21 NABEG
-	-		Schutzfunktion der Grundwasserüberdeckung												
-	-	40051	Geologische Karte (Vektordaten) Sachsen	-	-	-	-	-	-	-	-	-	-	-	PFV, § 21 NABEG
-	-	40052	Schutzfunktion der Grundwasserüberdeckung HK500	CD	12/31/2009	-	Bayerisches Landesamt für Umwelt	-	nein	-	ja	© Bayerisches Landesamt für Umwelt	Projektende	-	PFV, § 21 NABEG
-	Landwirtschaftliche Erzeugungsgebiete	15101	Landwirtschaftliche Erzeugungsgebiete	CD	-	shp	Bayerische Landesanstalt für Landwirtschaft (LfL)	4/27/2020	nein	-	ja	-	-	-	PFV, § 21 NABEG
-	Landwirtschaftliche Erzeugungsgebiete	15101	Landwirtschaftliche Erzeugungsgebiete	CD	-	shp	Bayerische Landesanstalt für Landwirtschaft (LfL)	4/27/2020	nein	-	ja	-	-	-	PFV, § 21 NABEG
-	-	10025	ALKIS: Flurstücke, Nutzung	D	-	NAS	Landesamt für Digitalisierung, Breitband und Vermessung	25.04.2019	ja	Der Lizenznehmer darf die Daten auf Ausstellungen und eigenen Veranstaltungen präsentieren. Der Lizenznehmer darf eine einzige Darstellung der Daten als PDF-Dokument oder in analoger Form bis zu einer Stückzahl von 100 Exemplaren unentgeltlich verbreiten.	mit Einschränkungen	Geobasisdaten: Bayerische Vermessungsverwaltung	Projektende	-	PFV, § 21-Bearbeitung
-	-	10222	Einzugsgebiet (EZG) und geplantes Trinkwasserschutzgebiet (WSG) Himmelmühle	D	04.10.2019	Shape	Wasserwirtschaftsamt Regensburg	-	nein	-	ja	-	Projektende	-	PFV, § 21-Bearbeitung
-	-	10222	Einzugsgebiet (EZG) und geplantes Trinkwasserschutzgebiet (WSG) Mallersdorf	D	04.10.2019	Shape	-	-	nein	-	ja	-	Projektende	-	PFV, § 21-Bearbeitung
-	-	10354	DTK25	D	-	TIFF	Bundesamt für Kartographie und Geodäsie	-	ja	Präsentation für die Öffentlichkeit, Weitergabe in Antragsunterlagen für Endnutzer: Die Daten werden benötigt, um die erforderlichen Antrags- und Verfahrensunterlagen des Bundesfachplanungs- und Planfeststellungsverfahrens gem. NABEG (Netzausbau- Beschleunigungsgesetz vom 28.07.2011) zu erstellen (Raumwiderstandanalyse, Korridorbestimmung, Trassierung).	ja	© GeoBasis-DE / BKG 2020	-	-	PFV, § 21-Bearbeitung
-	-	10355	DTK50	D	-	TIFF	Bundesamt für Kartographie und Geodäsie	-	ja	Präsentation für die Öffentlichkeit, Weitergabe in Antragsunterlagen für Endnutzer: Die Daten werden benötigt, um die erforderlichen Antrags- und Verfahrensunterlagen des Bundesfachplanungs- und Planfeststellungsverfahrens gem. NABEG (Netzausbau- Beschleunigungsgesetz vom 28.07.2011) zu erstellen (Raumwiderstandanalyse, Korridorbestimmung, Trassierung).	ja	© GeoBasis-DE / BKG 2020	-	-	PFV, § 21-Bearbeitung
-	-	10541	ALKIS: Bodenschätzung FESCH-Daten	D1	25.08.2020	Shape	Arcadis Germany GmbH	27.08.2020	ja	Auszug DNV: Der Lizenznehmer darf die Daten auf Ausstellungen und eigenen Veranstaltungen präsentieren. Der Lizenznehmer darf eine einzige, nicht georeferenzierte, ausschließlich pixelstrukturierte Darstellung der Daten, entweder als statisches Bild oder als PDFDokument bis zum Format DIN A 3, öffentlich zugänglich machen, wenn der Zugang zur Webseite kostenfrei ist, der Umfang der Daten 1 Mio. Pixel nicht überschreitet. Der Lizenznehmer darf eine einzige Darstellung der Daten als PDFDokument oder in analoger Form nach Maßgabe von Nr. 3.2 bis zu einer Stückzahl von 100 Exemplaren unentgeltlich verbreiten. Hinweise TenneT: Im WebGIS nicht veröffentlichen (keine verpflichtende Veröffentlichung) Begrenzung von DIN A3 und 100 Stück gilt nicht	mit Einschränkung	Geobasisdaten: Bayerische Vermessungsverwaltung	Projektende	-	PFV, § 21-Bearbeitung

Unterlage	Unterkategorie / Erfassungskriterium	ID	Daten / Maßgebliche Datengrundlage	Abschnitt	Stand der Daten	Format	Bezugsquelle	Bestellt am...	Nutzungs- vereinbarung (ja/nein)	Kurzfassung der Nutzungsbedingung	Veröffentlichung erlaubt (ja / nein / mit Einschränkungen)	Lizenztext für Karte	Gültigkeit NVB Datum oder "Projektende" oder „unbegrenzt“	Bemerkung z. B. Angaben zur Verarbeitung der Daten	Projektphase
-	-	10619	archäologische Vermutungsfläche §19 (Denkmalliste BLfD)	D1	09.11.2020	Shape	Bayerisches Landesamt für Denkmalpflege	-	ja	... Eine digitale und analoge Veröffentlichung ... ist grundsätzlich zulässig. Es gelten jedoch folgende Einschränkungen: ... Eine Veröffentlichung der Bereiche, in denen Bodendenkmäler vermutet... wird zugestimmt, wenn in Karten- und Tabellenform der Begriff Archäologische Relevanzflächen verwendet wird.	ja	Die Bayerische Denkmalliste ist das nachrichtliche Verzeichnis der Bau- und Bodendenkmäler. Die Denkmaleigenschaft - und damit der gesetzliche Schutz- und Erhaltungsanspruch - wird in Art. I BayDSchG definiert und hängt nicht von der Eintragung in die Denkmalliste ab. Auch Objekte, die nicht in der Denkmalliste verzeichnet sind, können Denkmäler sein. Die Liste liegt in Auszügen auch bei den Unteren Denkmalschutzbehörden aus. Verbindliche Auskunft erteilt bei berechtigtem Interesse allein das Bayerische Landesamt für Denkmalpflege auf schriftliche Anfrage.	Projektende	-	PFV, § 19-Bearbeitung
-	-	10307	ALKIS-Daten (Komplett, NAS) Bereich D1	D1	01.04.2021	NAS	LDBV, geliefert über TenneT	26.03.2021	ja	Auszug DNV Der Lizenznehmer darf die Daten auf Ausstellungen und eigenen Veranstaltungen präsentieren. Der Lizenznehmer darf eine einzige, nicht georeferenzierte, ausschließlich pixelstrukturierte Darstellung der Daten, entweder als statisches Bild oder als PDFDokument bis zum Format DIN A 3, öffentlich zugänglich machen, wenn der Zugang zur Webseite kostenfrei ist, der Umfang der Daten 1 Mio. Pixel nicht überschreitet Der Lizenznehmer darf eine einzige Darstellung der Daten als PDFDokument oder in analoger Form nach Maßgabe von Nr. 3.2 bis zu einer Stückzahl von 100 Exemplaren unentgeltlich verbreiten. Hinweise TenneT: im WebGIS nicht veröffentlichen (keine verpflichtende Veröffentlichung) Begrenzung von DIN A3 und 100 Stück gilt nicht	mit Einschränkung	Geobasisdaten: Bayerische Vermessungsverwaltung	Projektende	-	PFV, § 21-Bearbeitung
-	-	10541	ALKIS: Bodenschätzung FESCH-Daten	D1	20.04.2021	Shape	Arcadis Germany GmbH	26.03.2021	ja	Auszug DNV: Der Lizenznehmer darf die Daten auf Ausstellungen und eigenen Veranstaltungen präsentieren. Der Lizenznehmer darf eine einzige, nicht georeferenzierte, ausschließlich pixelstrukturierte Darstellung der Daten, entweder als statisches Bild oder als PDFDokument bis zum Format DIN A 3, öffentlich zugänglich machen, wenn der Zugang zur Webseite kostenfrei ist, der Umfang der Daten 1 Mio. Pixel nicht überschreitet. Der Lizenznehmer darf eine einzige Darstellung der Daten als PDFDokument oder in analoger Form nach Maßgabe von Nr. 3.2 bis zu einer Stückzahl von 100 Exemplaren unentgeltlich verbreiten. Hinweise TenneT: im WebGIS nicht veröffentlichen (keine verpflichtende Veröffentlichung) Begrenzung von DIN A3 und 100 Stück gilt nicht	mit Einschränkung	Geobasisdaten: Bayerische Vermessungsverwaltung	Projektende	-	PFV, § 21-Bearbeitung
-	-	10307	ALKIS-Daten (Komplett, NAS) Bereich D1	D1	05.07.2021	NAS	LDBV, geliefert über TenneT	-	ja	Auszug DNV Der Lizenznehmer darf die Daten auf Ausstellungen und eigenen Veranstaltungen präsentieren. Der Lizenznehmer darf eine einzige, nicht georeferenzierte, ausschließlich pixelstrukturierte Darstellung der Daten, entweder als statisches Bild oder als PDFDokument bis zum Format DIN A 3, öffentlich zugänglich machen, wenn der Zugang zur Webseite kostenfrei ist, der Umfang der Daten 1 Mio. Pixel nicht überschreitet Der Lizenznehmer darf eine einzige Darstellung der Daten als PDFDokument oder in analoger Form nach Maßgabe von Nr. 3.2 bis zu einer Stückzahl von 100 Exemplaren unentgeltlich verbreiten. Hinweise TenneT: im WebGIS nicht veröffentlichen (keine verpflichtende Veröffentlichung) Begrenzung von DIN A3 und 100 Stück gilt nicht	mit Einschränkung	Geobasisdaten: Bayerische Vermessungsverwaltung	Projektende	-	PFV, § 21-Bearbeitung
-	-	10307	ALKIS-Daten (NAS, NBA Initialausspielung/Erstbezug) Bereich D1	D1	18.08.2021	NAS	LDBV, geliefert über TenneT	-	ja	Auszug DNV Der Lizenznehmer darf die Daten auf Ausstellungen und eigenen Veranstaltungen präsentieren. Der Lizenznehmer darf eine einzige, nicht georeferenzierte, ausschließlich pixelstrukturierte Darstellung der Daten, entweder als statisches Bild oder als PDFDokument bis zum Format DIN A 3, öffentlich zugänglich machen, wenn der Zugang zur Webseite kostenfrei ist, der Umfang der Daten 1 Mio. Pixel nicht überschreitet Der Lizenznehmer darf eine einzige Darstellung der Daten als PDFDokument oder in analoger Form nach Maßgabe von Nr. 3.2 bis zu einer Stückzahl von 100 Exemplaren unentgeltlich verbreiten. Hinweise TenneT: im WebGIS nicht veröffentlichen (keine verpflichtende Veröffentlichung) Begrenzung von DIN A3 und 100 Stück gilt nicht	mit Einschränkung	Geobasisdaten: Bayerische Vermessungsverwaltung	Projektende	-	PFV, § 21-Bearbeitung

Unterlage	Unterkategorie / Erfassungskriterium	ID	Daten / Maßgebliche Datengrundlage	Abschnitt	Stand der Daten	Format	Bezugsquelle	Bestellt am...	Nutzungs- vereinbarung (ja/nein)	Kurzfassung der Nutzungsbedingung	Veröffentlichung erlaubt (ja / nein / mit Einschränkungen)	Lizenztext für Karte	Gültigkeit NVB Datum oder "Projektende" oder „unbegrenzt“	Bemerkung z. B. Angaben zur Verarbeitung der Daten	Projektphase
-	-	10012	Altablagerungen und Altstandorte (Altlasten)	D	16.11.2021	Shape	Bayerisches Landesamt für Umwelt	06.11.2021	ja	Die aufgeführten Datensätze dürfen mit Einhaltung der nachfolgenden Beschränkungen für den angegebenen Verwendungszweck veröffentlicht werden: 1. In der zu internen Planungszwecken abgegebenen Form darf der Datensatz nicht veröffentlicht werden, weder digital noch analog, da er zum einen Informationen mit Personenbezug enthält, die für die Öffentlichkeit im Planungsverfahren aus unserer Sicht nicht relevant sind, und zum anderen, weil viele der im Datensatz enthaltenen Standorte für die Öffentlichkeit nicht relevant sind (Standorte weitab der Trassenkorridore). Demnach dürfen nur die Standorte in Form von Punktdaten in die Veröffentlichung gelangen, die einen unmittelbaren Bezug zum Trassenkorridor aufweisen bzw. innerhalb diese Korridors liegen. 2. Eine Veröffentlichung dieser trassenbezogenen Standorte kann nur mittels Übersichts- und Lageplänen im Maßstab von mindestens 1:50.000 oder größer erfolgen, um eine grundstücksbezogene Zuordnung auszuschließen. Anderweitige Veröffentlichungen, z.B. Auflistungen mit Koordinatenangaben, sind nicht zulässig.	mit Einschränkung	Datenquelle: Bayerisches Landesamt für Umwelt, www.lfu.bayern.de	unbegrenzt	Erzeugung von Flächenschwerpunkten für die Veröffentlichung	PFV, § 21-Bearbeitung
-	-	10307	ALKIS-Daten (NAS, NBA Differenzdatenausspielung) Bereich D1	D1	04.01.2022	NAS	LDBV, geliefert über TenneT	-	ja	-	mit Einschränkung	Geobasisdaten: Bayerische Vermessungsverwaltung	Projektende	-	PFV, § 21-Bearbeitung
-	-	10307	ALKIS-Daten (NAS, NBA Differenzdatenausspielung) Bereich D1	D1	01.04.2022	NAS	LDBV, geliefert über TenneT	-	ja	-	mit Einschränkung	Geobasisdaten: Bayerische Vermessungsverwaltung	Projektende	-	PFV, § 21-Bearbeitung
-	-	10307	ALKIS-Daten (NAS, NBA Differenzdatenausspielung) Bereich D1	D1	15.07.2022	NAS	LDBV, geliefert über TenneT	-	ja	-	mit Einschränkung	Geobasisdaten: Bayerische Vermessungsverwaltung	Projektende	-	PFV, § 21-Bearbeitung
-	-	10307	ALKIS-Daten (NAS, NBA Differenzdatenausspielung) Bereich D1	D1	12.10.2022	NAS	LDBV, geliefert über TenneT	-	ja	-	mit Einschränkung	Geobasisdaten: Bayerische Vermessungsverwaltung	Projektende	-	PFV, § 21-Bearbeitung
-	-	16414	Baudenkmal §21 (Denkmalliste BLfD)	D1	05.09.2022	Shape	Bayerisches Landesamt für Denkmalpflege	-	ja	... Eine digitale und analoge Veröffentlichung ... ist grundsätzlich zulässig. Es gelten jedoch folgende Einschränkungen: ... Eine Veröffentlichung der Bereiche, in denen Bodendenkmäler vermutet... wird zugestimmt, wenn in Karten- und Tabellenform der Begriff Archäologische Relevanzflächen verwendet wird.	mit Einschränkung	Die Bayerische Denkmalliste ist das nachrichtliche Verzeichnis der Bau- und Bodendenkmäler. Die Denkmaleigenschaft - und damit der gesetzliche Schutz- und Erhaltungsanspruch - wird in Art. I BayDSchG definiert und hängt nicht von der Eintragung in die Denkmalliste ab. Auch Objekte, die nicht in der Denkmalliste verzeichnet sind, können Denkmäler sein. Die Liste liegt in Auszügen auch bei den Unteren Denkmalschutzbehörden aus. Verbindliche Auskunft erteilt bei berechtigtem Interesse allein das Bayerische Landesamt für Denkmalpflege auf schriftliche Anfrage.	Projektende	-	PFV, § 21-Bearbeitung
-	-	16415	Bodendenkmal §21/vVT (Denkmalliste BLfD)	D1	30.11.2022	Shape	Bayerisches Landesamt für Denkmalpflege	-	ja	... Eine digitale und analoge Veröffentlichung ... ist grundsätzlich zulässig. Es gelten jedoch folgende Einschränkungen: ... Eine Veröffentlichung der Bereiche, in denen Bodendenkmäler vermutet... wird zugestimmt, wenn in Karten- und Tabellenform der Begriff Archäologische Relevanzflächen verwendet wird.	mit Einschränkung	Die Bayerische Denkmalliste ist das nachrichtliche Verzeichnis der Bau- und Bodendenkmäler. Die Denkmaleigenschaft - und damit der gesetzliche Schutz- und Erhaltungsanspruch - wird in Art. I BayDSchG definiert und hängt nicht von der Eintragung in die Denkmalliste ab. Auch Objekte, die nicht in der Denkmalliste verzeichnet sind, können Denkmäler sein. Die Liste liegt in Auszügen auch bei den Unteren Denkmalschutzbehörden aus. Verbindliche Auskunft erteilt bei berechtigtem Interesse allein das Bayerische Landesamt für Denkmalpflege auf schriftliche Anfrage.	Projektende	-	PFV, § 21-Bearbeitung
-	-	16416	archäologische Vermutungsfläche §21/vVT (Denkmalliste BLfD)	D1	30.11.2022	Shape	Bayerisches Landesamt für Denkmalpflege	-	ja	... Eine digitale und analoge Veröffentlichung ... ist grundsätzlich zulässig. Es gelten jedoch folgende Einschränkungen: ... Eine Veröffentlichung der Bereiche, in denen Bodendenkmäler vermutet... wird zugestimmt, wenn in Karten- und Tabellenform der Begriff Archäologische Relevanzflächen verwendet wird.	mit Einschränkung	Die Bayerische Denkmalliste ist das nachrichtliche Verzeichnis der Bau- und Bodendenkmäler. Die Denkmaleigenschaft - und damit der gesetzliche Schutz- und Erhaltungsanspruch - wird in Art. I BayDSchG definiert und hängt nicht von der Eintragung in die Denkmalliste ab. Auch Objekte, die nicht in der Denkmalliste verzeichnet sind, können Denkmäler sein. Die Liste liegt in Auszügen auch bei den Unteren Denkmalschutzbehörden aus. Verbindliche Auskunft erteilt bei berechtigtem Interesse allein das Bayerische Landesamt für Denkmalpflege auf schriftliche Anfrage.	Projektende	-	PFV, § 21-Bearbeitung
-	-	10307	ALKIS-Daten (NAS, NBA Differenzdatenausspielung) Bereich D1	D1	10.01.2023	NAS	LDBV, geliefert über TenneT	-	ja	-	mit Einschränkung	Geobasisdaten: Bayerische Vermessungsverwaltung	Projektende	-	PFV, § 21-Bearbeitung
SG Tiere, Pflanzen und biologische Vielfalt															
-	Arthinweise (Artenhilfskonzept und Maßnahmenpläne)	15001	ABSP-Daten	CD	-	Info per Mail	Bayerisches Landesamt für Umwelt	22.07.2020 19.03.2021	-	-	-	-	-	-	PFV, § 21 NABEG

Unterlage	Unterkategorie / Erfassungskriterium	ID	Daten / Maßgebliche Datengrundlage	Abschnitt	Stand der Daten	Format	Bezugsquelle	Bestellt am...	Nutzungs- vereinbarung (ja/nein)	Kurzfassung der Nutzungsbedingung	Veröffentlichung erlaubt (ja / nein / mit Einschränkungen)	Lizenztext für Karte	Gültigkeit NVB Datum oder "Projektende" oder „unbegrenzt“	Bemerkung z. B. Angaben zur Verarbeitung der Daten	Projektphase
-	Arthinweise (Artenhilfskonzept und Maßnahmenpläne)	15002	-	CD	-	Info telefonisch	LARS e.V.	02.03.2022	-	-	-	-	-	-	PFV, § 21 NABEG
-	Arthinweise (Artenhilfskonzept und Maßnahmenpläne/ LIFE Projekt)	15003	-	CD	-	Info per Mail	Schmidt & Partner	7/22/2020	-	-	-	-	-	-	PFV, § 21 NABEG
-	Arthinweise (Konzepte und Artenschutzmaßnahmen)	15009	Wildtiermonitoring	CD	-	pdf	Bayerischer Jagdverband e.V.	7/22/2020	-	-	-	-	-	-	PFV, § 21 NABEG
-	Arthinweise (Fledermaus)	15010	-	CD	-	Info per Mail / pdf	Landesverband für Höhlen- und Karstforschung Bayern e. V.	22.07.2020 23.07.2020 29.01.2021	-	-	-	-	-	-	PFV, § 21 NABEG
-	Arthinweise (Fledermaus)	15010a	-	CD	-	Info per Mail	Landesverband für Höhlen- und Karstforschung Bayern e. V.	3/25/2021	-	-	-	-	-	-	PFV, § 21 NABEG
-	Arthinweise (Fledermaus)	15011	-	CD	-	Info per Mail	Koordinationsstelle für den Fledermausschutz Nordbayern	7/22/2020	-	-	-	-	-	-	PFV, § 21 NABEG
-	Vorkommenshinweise Hirschkäfer	15013	Hirschkäfer Funde	CD	2016-2020	shp	Hirschkäferfreunde-Nature two e.V.	12.11.2020 29.01.2021	nein	-	ja	-	-	-	PFV, § 21 NABEG
-	Arthinweise (Reptilien und Amphibien)	15017	Arthinweise Reptilien und Amphibien auf MTB- Grundlage	CD	2018	shp	Deutsche Gesellschaft für Herpetologie und Terrarienkunde (DGHT) e. V.	12.11.2020	ja	Die DGHT e.V. stellt der Öffentlichkeit die Verbreitungskarten sowie die dazugehörigen digitalen Daten unentgeltlich bereit, übernimmt jedoch keine Gewähr für die Fehlerfreiheit, Richtigkeit und Vollständigkeit der Informationen.	ja	DGHT e.V. (Hrsg. 2019): Verbreitungsatlas der Amphibien und Reptilien, Deutschlands, auf Grundlage der Daten der Länderfachbehörden, Facharbeitskreise und NABU Landesfachausschüsse der Bundesländer sowie des Bundesamtes für Naturschutz. (Stand: 1. Aktualisierung August 2018)	unbegrenzt	-	PFV, § 21 NABEG
-	Arthinweise	15018	Arthinweise Wildtiermonitoring	CD	2019	xls	Bayerischer Jagdverband e.V.	11.12.2020 28.01.2021	nein	-	ja	-	-	-	PFV, § 21 NABEG
-	Arthinweise (Libellen)	15026	-	CD	-	Info per Mail	Gesellschaft deutschsprachiger Odonatologen e.V.	11.12.2020 28.01.2021	-	-	-	-	-	-	PFV, § 21 NABEG
-	Arthinweise (Insekten)	15028	-	CD	-	Info per Mail	Arbeitsgemeinschaft Bayerischer Entomologen e.V.	16.12.2020 09.02.2022	-	-	-	-	-	-	PFV, § 21 NABEG
-	Arthinweise (Wildbienen)	15029	-	CD	-	Info per Mail	Entomologischer Verein Stuttgart 1869 e.V.	12.11.2020	-	-	-	-	-	-	PFV, § 21 NABEG
-	Arthinweise (Wildbienen)	15030	-	CD	-	Info per Mail + telefonisch	Bayerisches Landesamt für Umwelt	11.12.2020 10.02.2022	-	-	-	-	-	-	PFV, § 21 NABEG
-	Arthinweise (Vögel)	15031	-	CD	-	Info per Mail	Ornithologische Gesellschaft in Bayern e.V.	12/18/2020	-	-	-	-	-	-	PFV, § 21 NABEG
-	Daten zu Revierdichten der Monitoringflächen des Monitorings häufiger Brutvögel (MhB)	15051	Daten zu Revierdichten der Monitoringflächen des Monitorings häufiger Brutvögel (MhB)	CD	-	shp, xlsx, docx	LBV (Landesbund für Vogelschutz in Bayern e.V.) Landesgeschäftsstelle	02.11.2022	nein		ja	-	-	-	PFV, § 21 NABEG
-	Vogelbeobachtungen ornitho.de	15057	Vogelbeobachtungen ornitho.de	CD	2020	xlsx	Bayer. Landesamt für Umwelt	05.08.2020	ja	§ 2 Nutzungsbedingungen (1) Der Datenempfänger verpflichtet sich, d) in allen Veröffentlichungen oder anderen öffentlichen Darstellungen § 3 umzusetzen, e) der zuständigen Steuerungsgruppe die erzeugten Endprodukte (ggf. als Auszug), denen die bereitgestellten Datensätze zugrunde liegen, zeitnah nach Abschluss des Projektes zugänglich zu machen, § 3 Würdigung, Datenquelle und Zitierweise (2) Als Datenquelle sind ornitho.de, die in § 1 genannte Antragsnummer und der Datenstand anzugeben	ja	ornitho.de, Datenstand 2020	Projektende	-	PFV, § 21 NABEG
-	Wasservogelzählung	15105	Wasservogelzählung	CD	2019	xlsx	Bayer. Landesamt für Umwelt	1/31/2022	ja	-	ja	Bayerisches Landesamt für Umwelt, www.lfu.bayern.de	Projektende	-	PFV, § 21 NABEG
-	Wildkatze Nachweise und Lockstockstandorte	15108	Wildkatze Nachweise und Lockstockstandorte	CD	-	Info per Mail	Büro für Faunistik und Umweltbildung	1/16/2019	-	-	-	-	-	-	PFV, § 21 NABEG
-	Arthinweise (Artenhilfskonzept und Maßnahmenpläne)	15001	Arthinweise (Artenhilfskonzept und Maßnahmenpläne)	CD	-	Info per Mail	Bayerisches Landesamt für Umwelt	22.07.2020 19.03.2021 03.02.2022	-	-	-	-	-	-	PFV, § 21 NABEG
-	Arthinweise (Artenhilfskonzept und Maßnahmenpläne)	15002	Aktuelle Daten Artenhilfskonzepte und Maßnahmenpläne	CD	-	Info telefonisch	LARS e.V.	02.03.2022	-	-	-	-	-	-	PFV, § 21 NABEG
-	Arthinweise (Artenhilfskonzept und Maßnahmenpläne/ LIFE Projekt)	15003	Arthinweise (Artenhilfskonzepte und Maßnahmenpläne LIFE Projekt Großmuscheln)	CD	-	Info per Mail	Schmidt & Partner	7/22/2020	-	-	-	-	-	-	PFV, § 21 NABEG
-	Arthinweise (Konzepte und Artenschutzmaßnahmen)	15009	Arthinweise (Konzepte und Artenschutzmaßnahmen) Wildtiermonitoring	CD	-	pdf	Bayerischer Jagdverband e.V.	7/22/2020	-	-	-	-	-	-	PFV, § 21 NABEG
-	Arthinweise (Fledermaus)	15010	Arthinweise (Fledermaus)	CD	-	Info per Mail / pdf	Landesverband für Höhlen- und Karstforschung Bayern e. V.	22.07.2020 23.07.2020 29.01.2021	-	-	-	-	-	-	PFV, § 21 NABEG
-	Arthinweise (Fledermaus)	15010a	Arthinweise (Fledermaus)	CD	-	Info per Mail	Landesverband für Höhlen- und Karstforschung Bayern e. V.	3/25/2021	-	-	-	-	-	-	PFV, § 21 NABEG
-	Arthinweise (Fledermaus)	15011	Arthinweise (Fledermaus)	CD	-	Info per Mail	Koordinationsstelle für den Fledermausschutz Nordbayern	7/22/2020	-	-	-	-	-	-	PFV, § 21 NABEG
-	Vorkommenshinweise Hirschkäfer	15013	Hirschkäfer Funde	CD	2016-2020	shp	Hirschkäferfreunde-Nature two e.V.	12.11.2020 29.01.2021	nein	-	ja	-	-	-	PFV, § 21 NABEG

Unterlage	Unterkategorie / Erfassungskriterium	ID	Daten / Maßgebliche Datengrundlage	Abschnitt	Stand der Daten	Format	Bezugsquelle	Bestellt am...	Nutzungs- vereinbarung (ja/nein)	Kurzfassung der Nutzungsbedingung	Veröffentlichung erlaubt (ja / nein / mit Einschränkungen)	Lizenztext für Karte	Gültigkeit NVB Datum oder "Projektende" oder „unbegrenzt“	Bemerkung z. B. Angaben zur Verarbeitung der Daten	Projektphase
-	Arthinweise (Reptilien und Amphibien)	15017	Artdaten Reptilien und Amphibien	CD		Info per Mail	Deutsche Gesellschaft für Herpetologie und Terrarienkunde (DGHT) e. V.	12.11.2020	ja	-	ja	DGHT e.V. (Hrsg. 2018): Verbreitungsatlas der Amphibien und Reptilien Deutschlands, auf Grundlage der Daten der Länderfachbehörden, Facharbeitskreise und NABU Landesfachausschüsse der Bundesländer sowie des Bundesamtes für Naturschutz. (Stand: 1. Aktualisierung August 2018)	-	-	PFV, § 21 NABEG
-	Arthinweise	15018	Arthinweise Wildtiermonitoring	CD	2019	xls	Bayerischer Jagdverband e.V.,	11.12.2020 28.01.2021	nein	-	ja	-	-	-	PFV, § 21 NABEG
-	Arthinweise (Libellen)	15026	Arthinweise (Libellen)	CD	-	Info per Mail	Gesellschaft deutschsprachiger Odonatologen e.V.	11.12.2020 28.01.2021	-	-	-	-	-	-	PFV, § 21 NABEG
-	Arthinweise (Insekten)	15028	Arthinweise (Insekten)	CD	-	Info per Mail	Arbeitsgemeinschaft Bayerischer Entomologen e.V.	16.12.2020 09.02.2022	-	-	-	-	-	-	PFV, § 21 NABEG
-	Arthinweise (Wildbienen)	15029	Arthinweise (Wildbienen)	CD	-	Info per Mail	Entomologischer Verein Stuttgart 1869 e.V.	12.11.2020	-	-	-	-	-	-	PFV, § 21 NABEG
-	Arthinweise (Wildbienen)	15030	Arthinweise (Wildbienen)	CD	-	Info per Mail + telefonisch	Bayerisches Landesamt für Umwelt	11.12.2020 10.02.2022	-	-	-	-	-	-	PFV, § 21 NABEG
-	Arthinweise (Vögel)	15031	Arthinweise (Vögel)	CD	-	Info per Mail	Ornithologische Gesellschaft in Bayern e.V.	12/18/2020	-	-	-	-	-	-	PFV, § 21 NABEG
-	Wolfsmonitoring	15043	Wolsmonitoring	CD	-	-	Bayrisches Landesamt für Umwelt, Ref. 53 - Landschaftspflege, Wildtiermanagement	02.03.2022	-	-	-	-	-	-	PFV, § 21 NABEG
-	Arthinweise (Vogelvorkommen)	15049	Arthinweise (Vogelvorkommen)	CD	-	-	LBV Oberfranken	02.10.2022	-	-	-	-	-	-	PFV, § 21 NABEG
-	Daten zu Revierdichten der Monitoringflächen des Monitorings häufiger Brutvögel (MhB)	15051	Daten zu Revierdichten der Monitoringflächen des Monitorings häufiger Brutvögel (MhB)	CD	-	Info per Mail	LBV (Landesbund für Vogelschutz in Bayern e.V.) Landesgeschäftsstelle	02.11.2022	nein	-	ja	-	-	-	PFV, § 21 NABEG
-	Vogelbeobachtungen ornitho.de	15057	Vogelbeobachtungen ornitho.de	CD	2020	xlsx	Bayer. Landesamt für Umwelt	05.08.2020	nein	§ 2 Nutzungsbedingungen (1) Der Datenempfänger verpflichtet sich, d) in allen Veröffentlichungen oder anderen öffentlichen Darstellungen § 3 umzusetzen, e) der zuständigen Steuerungsgruppe die erzeugten Endprodukte (ggf. als Auszug), denen die bereitgestellten Datensätze zugrunde liegen, zeitnah nach Abschluss des Projektes zugänglich zu machen, § 3 Würdigung, Datenquelle und Zitiertweise (2) Als Datenquelle sind ornitho.de, die in § 1 genannte Antragsnummer und der Datenstand anzugeben	ja	ornitho.de, Antragsnummer: XXX, Datenstand 2020	Projektende	-	PFV, § 21 NABEG
-	Arthinweise (Artenhilfskonzept und Maßnahmenpläne)	15001	ABSP-Daten	CD	-	Info per Mail	Bayerisches Landesamt für Umwelt	22.07.2020 19.03.2021	-	-	-	-	-	-	PFV, § 21 NABEG
-	Arthinweise (Artenhilfskonzept und Maßnahmenpläne)	15002	-	CD	-	Info telefonisch	LARS e.V.	02.03.2022	-	-	-	-	-	-	PFV, § 21 NABEG
-	Arthinweise (Artenhilfskonzept und Maßnahmenpläne/ LIFE Projekt)	15003	-	CD	-	Info per Mail	Schmidt & Partner	7/22/2020	-	-	-	-	-	-	PFV, § 21 NABEG
-	Arthinweise (Konzepte und Artenschutzmaßnahmen)	15009	Wildtiermonitoring	CD	-	pdf	Bayerischer Jagdverband e.V.,	7/22/2020	-	-	-	-	-	-	PFV, § 21 NABEG
-	Arthinweise (Fledermaus)	15010	-	CD	-	Info per Mail / pdf	Landesverband für Höhlen- und Karstforschung Bayern e. V.	22.07.2020 23.07.2020 29.01.2021	-	-	-	-	-	-	PFV, § 21 NABEG
-	Arthinweise (Fledermaus)	15010a	-	CD	-	Info per Mail	Landesverband für Höhlen- und Karstforschung Bayern e. V.	3/25/2021	-	-	-	-	-	-	PFV, § 21 NABEG
-	Arthinweise (Fledermaus)	15011	-	CD	-	Info per Mail	Koordinationsstelle für den Fledermausschutz Nordbayern	7/22/2020	-	-	-	-	-	-	PFV, § 21 NABEG
-	Vorkommenshinweise Hirschkäfer	15013	Hirschkäfer Funde	CD	2016-2020	shp	Hirschkäferfreunde-Nature two e.V.	12.11.2020 29.01.2021	nein	-	ja	-	-	-	PFV, § 21 NABEG
-	Arthinweise (Reptilien und Amphibien)	15017	Arthinweise Reptilien und Amphibien auf MTB- Grundlage	CD	2018	shp	Deutsche Gesellschaft für Herpetologie und Terrarienkunde (DGHT) e. V.	12.11.2020	ja	Die DGHT e.V. stellt der Öffentlichkeit die Verbreitungskarten sowie die dazugehörigen digitalen Daten unentgeltlich bereit, übernimmt jedoch keine Gewähr für die Fehlerfreiheit, Richtigkeit und Vollständigkeit der Informationen.	ja	DGHT e.V. (Hrsg. 2018): Verbreitungsatlas der Amphibien und Reptilien	unbegrenzt	-	PFV, § 21 NABEG
-												Deutschlands, auf Grundlage der Daten der Länderfachbehörden,			
-												Facharbeitskreise und NABU Landesfachausschüsse der Bundesländer sowie			
-												des Bundesamtes für Naturschutz. (Stand: 1. Aktualisierung August 2018)			
-	Arthinweise	15018	Arthinweise Wildtiermonitoring	CD	2019	xls	Bayerischer Jagdverband e.V.,	11.12.2020 28.01.2021	nein	-	ja	-	-	-	PFV, § 21 NABEG
-	Arthinweise (Libellen)	15026	-	CD	-	Info per Mail	Gesellschaft deutschsprachiger Odonatologen e.V.	11.12.2020 28.01.2021	-	-	-	-	-	-	PFV, § 21 NABEG
-	Arthinweise (Insekten)	15028	-	CD	-	Info per Mail	Arbeitsgemeinschaft Bayerischer Entomologen e.V.	16.12.2020 09.02.2022	-	-	-	-	-	-	PFV, § 21 NABEG
-	Arthinweise (Wildbienen)	15029	-	CD	-	Info per Mail	Entomologischer Verein Stuttgart 1869 e.V.	12.11.2020	-	-	-	-	-	-	PFV, § 21 NABEG
-	Arthinweise (Wildbienen)	15030	-	CD	-	Info per Mail + telefonisch	Bayerisches Landesamt für Umwelt	11.12.2020 10.02.2022	-	-	-	-	-	-	PFV, § 21 NABEG

Unterlage	Unterkategorie / Erfassungskriterium	ID	Daten / Maßgebliche Datengrundlage	Abschnitt	Stand der Daten	Format	Bezugsquelle	Bestellt am...	Nutzungs- vereinbarung (ja/nein)	Kurzfassung der Nutzungsbedingung	Veröffentlichung erlaubt (ja / nein / mit Einschränkungen)	Lizenztext für Karte	Gültigkeit NVB Datum oder "Projektende" oder „unbegrenzt“	Bemerkung z. B. Angaben zur Verarbeitung der Daten	Projektphase
-	Arthinweise (Vögel)	15031	-	CD	-	Info per Mail	Ornithologische Gesellschaft in Bayern e.V.	12/18/2020	-	-	-	-	-	-	PFV, § 21 NABEG
-	Daten zu Revierdichten der Monitoringflächen des Monitorings häufiger Brutvögel (MhB)	15051	Daten zu Revierdichten der Monitoringflächen des Monitorings häufiger Brutvögel (MhB)	CD	-	shp, xlsx, docx	LBV (Landesbund für Vogelschutz in Bayern e.V.) Landesgeschäftsstelle	02.11.2022	nein	-	ja	-	-	-	PFV, § 21 NABEG
-	Vogelbeobachtungen ornitho.de	15057	Vogelbeobachtungen ornitho.de	CD	2020	xlsx	Bayer. Landesamt für Umwelt	05.08.2020	ja	§ 2 Nutzungsbedingungen (1) Der Datenempfänger verpflichtet sich, d) in allen Veröffentlichungen oder anderen öffentlichen Darstellungen § 3 umzusetzen, e) der zuständigen Steuerungsgruppe die erzeugten Endprodukte (ggf. als Auszug), denen die bereitgestellten Datensätze zugrunde liegen, zeitnah nach Abschluss des Projektes zugänglich zu machen, § 3 Würdigung, Datenquelle und Zitiertweise (2) Als Datenquelle sind ornitho.de, die in § 1 genannte Antragsnummer und der Datenstand anzugeben	ja	ornitho.de, Datenstand 2020	Projektende	-	PFV, § 21 NABEG
-	Wasservogelzählung	15105	Wasservogelzählung	CD	2019	xlsx	Bayer. Landesamt für Umwelt	1/31/2022	ja	-	ja	Bayerisches Landesamt für Umwelt, www.lfu.bayern.de	Projektende	-	PFV, § 21 NABEG
-	Wildkatze Nachweise und Lockstockstandorte	15108	Wildkatze Nachweise und Lockstockstandorte	CD	-	Info per Mail	Büro für Faunistik und Umweltbildung	1/16/2019	-	-	-	-	-	-	PFV, § 21 NABEG
-	Arthinweise (LIFE Projekt)	15004	Arthinweise (LIFE Projekt Große Rohrdommel und Großmuscheln)	D1	-	Info per Mail	Regierung Oberpfalz	22.07.2020	-	-	-	-	-	-	PFV, § 21 NABEG
-	Arthinweise	15015	Arthinweise	D1	-	Info per Mail	Landkreis Schwandorf	10.12.2020	-	-	-	-	-	-	PFV, § 21 NABEG
-	Arthinweise	15019	Arthinweise	D1	-	Info per Mail	BUND Naturschutzgruppe in Bayern e.V. Kreisgruppe Schwandorf	11.12.2020	-	-	-	-	-	-	PFV, § 21 NABEG
-	Arthinweise	15020	Arthinweise	D1	-	Info per Mail	BUND Naturschutzgruppe in Bayern e.V. Kreisgruppe Regensburg	11.12.2020	-	-	-	-	-	-	PFV, § 21 NABEG
-	Arthinweise	15014	Arthinweise	D1		Info per Mail docx; doc; pdf; xls	Landratsamt Regensburg	10.12.2020	nein	Über UIG Antrag angefragt	ja	-	-	-	PFV, § 21 NABEG
Arthinweise HPA															
Artdaten	Artdaten, die über ASK-und ABSP-Daten hinausgehen - Landkreis Schwandorf	12022	keine Daten vorhanden	D1	20.09.2021	pdf	Landratsamt Schwandorf, Sachgebiet A.4 - Büro für Wirtschaftsförderung und Kreisentwicklung, Wackersdorfer Straße 80, 92421 Schwandorf	20.08.2021	nein	-	ja	nicht relevant	-	-	PFV, § 21 NABEG
Artdaten	Artdaten, die über ASK-und ABSP-Daten hinausgehen - Landkreis Amberg- Sulzbach	12023	keine Daten vorhanden	D1	21.09.2021	Info per Mail	Landratsamt Amberg- Sulzbach, Schloßgraben 3, 92224 Amberg	20.08.2021	nein	-	ja	nicht relevant	-	-	PFV, § 21 NABEG
Artenschutz	Landkreis Schwandorf	-	Arten- und Biotopschutzprogramm Bayern Landkreis Schwandorf (ABSP-Daten)	D1	1997	pdf	Lfu (https://www.lfu.bayern.de/n atur/bayaz/absp/lkr_stadt/ind ex.htm)	02.07.2021	nein	-	ja	nicht relevant	-	-	PFV, § 21 NABEG
Artenschutz	Landkreis Amberg-Sulzbach	-	Arten- und Biotopschutzprogramm Bayern Landkreis Amberg-Sulzbach (ABSP-Daten)	D1	2001	Dateien zum Download	Lfu (https://www.lfu.bayern.de/n atur/bayaz/absp/lkr_stadt/ind ex.htm)	02.07.2021	nein	-	ja	nicht relevant	-	-	PFV, § 21 NABEG
Artenschutz	saP-relevanten Brutvogelarten	-	Rasterbasierte Shape-Dateien der saP- relevanten Brutvogelarten/Verbreitungskarten (SaP- relevante Brutvogeldaten)	D1	2012	shp/pdf	Lfu (https://www.lfu.bayern.de/n atur/atlas_brutvoegel/index.h tm)	02.07.2021	nein	-	ja	nicht relevant	-	-	PFV, § 21 NABEG
Artenschutz	Wildtiermonitoring Bayern	-	Steckbriefe	D1	2021	pdf	Landesjagdverband Bayern e.V. (https://www.jagd- bayern.de/mitmachen/wildtie rmonitoring/wildtiermonitorin g-buchband/)	-	nein	-	ja	nicht relevant	-	-	PFV, § 21 NABEG

Unterlage	Unterkategorie / Erfassungskriterium	ID	Daten / Maßgebliche Datengrundlage	Abschnitt	Stand der Daten	Format	Bezugsquelle	Bestellt am...	Nutzungs- vereinbarung (ja/nein)	Kurzfassung der Nutzungsbedingung	Veröffentlichung erlaubt (ja / nein / mit Einschränkungen)	Lizenztext für Karte	Gültigkeit NVB Datum oder "Projektende" oder „unbegrenzt“	Bemerkung z. B. Angaben zur Verarbeitung der Daten	Projektphase
Artdaten	Regierung der Oberpfalz	12024	Artdaten, die über ASK-und ABSP-Daten hinaus (seltene und gefährdete Pflanzenarten, oberpfalzweiten Fledermauskastenkontrolle 2017, Fisch- und Seeadlervorkommen)	D1	2021	shp, Info per Mail	Regierung der Oberpfalz - Sachgebiet 51 - Naturschutz, 93039 Regensburg	20.08.2021	ja	Mit der Abgabe der Daten wird der/ dem oben genannten Nutzungsberechtigten ein einfaches Nutzungsrecht der Daten für den eigenen Bedarf übertragen. Das Nutzungsrecht wird ausschließlich für den genannten Verwendungszweck erteilt, eine anderweitige oder weitergehende Nutzung bedarf einer eigenen Vereinbarung mit der datenabgebenden Stelle. Eine Veröffentlichung der Daten in digitaler und analoger Form ist nur zulässig, wenn dies dem vereinbarten Verwendungszweck dient und gleichzeitig gewährleistet ist, dass die Darstellungsform keine Rückschlüsse auf die genauen Fundpunkte der übermittelten Artvorkommen zulässt. Die betreffenden Pläne, Karten, Texte etc. sind vor der Veröffentlichung mit der datenabgebenden Stelle abzustimmen.	mit Einschränkungen	nicht vorhanden	Projektende	-	PFV, § 21 NABEG
Artdaten	LBV	-	Hinweise auf Fledermausquartier und Fischadlerhorst	D1	2022	Info per Mail	LBV - Kreisgruppe Amberg-Sulzbach	09.02.2022	nein	-	nein	nicht relevant	-	-	PFV, § 21 NABEG
Artdaten	LPV Amberg-Sulzbach	-	keine zusätzlichen Daten vorhanden	D1	2022	Info per Mail	Landschaftspflegeverband Amberg-Sulzbach e.V., Schlossgraben 3, 92224 Amberg	09.02.2022	nein	-	ja	nicht relevant	-	-	PFV, § 21 NABEG
Artdaten	BUND	-	keine Antwort erhalten	D1	2022		BUND LK Amberg-Sulzbach	09.02.2022	nein	-	-	nicht relevant	-	-	PFV, § 21 NABEG
Artdaten	Allgemeine Daten Gewässerarten Oberpfalz	13513	Fischen, Rundmäulern, Muscheln, Krebsen, Li	D1/D2	2022	Excel	Fischereiverband Oberpfalz, Adolf-Schmetzer-Straße 30, 93055 Regensburg	21.01.2022	nein	-	keine Aussage möglich	nicht vorhanden	-	-	PFV, § 21 NABEG
Artdaten	Regierung der Oberpfalz	-	Fledermauserfassung Lkr. Schwandorf 2006/07, floristisches Artenhilfsprogramm, Horststandorte Großvogelarten, Populationszentren Fisch- und Seeadler, Bachmuschelfunde, Flussperlmuschelvorkommen	C1/D1/D2	2017	shp/pdf	Regierung der Oberpfalz - Sachgebiet 51 - Naturschutz, 93039 Regensburg	25.07.2017	ja	Mit der Abgabe der Daten wird der/ dem oben genannten Nutzungsberechtigten ein einfaches Nutzungsrecht der Daten für den eigenen Bedarf übertragen. Das Nutzungsrecht wird ausschließlich für den genannten Verwendungszweck erteilt, eine anderweitige oder weitergehende Nutzung bedarf einer eigenen Vereinbarung mit der datenabgebenden Stelle. Eine Veröffentlichung der Daten in digitaler und analoger Form ist nur zulässig, wenn dies dem vereinbarten Verwendungszweck dient und gleichzeitig gewährleistet ist, dass die Darstellungsform keine Rückschlüsse auf die genauen Fundpunkte der übermittelten Artvorkommen zulässt. Die betreffenden Pläne, Karten, Texte etc. sind vor der Veröffentlichung mit der datenabgebenden Stelle abzustimmen.	mit Einschränkungen	nicht vorhanden	Projektende	Aktualität der Daten für das PFV wurde bestätigt.	PFV, § 21 NABEG
Artdaten	Kreither Forst	-	Fledermaus-Kastenkontrolle Kreither Forst	D1	2021	Excel	Rudinatur, Schwaigerstraße 9, 92224 Amberg	13.07.1905	nein	-	ja	nicht relevant	-	-	PFV, § 21 NABEG
L2.1. - L2.1.1, L2.1.2															
-	Standortpässe L2.1.2/	10017	WMS-Dienst DTK25	CD	aktuell	WMS	Bundesamt für Kartographie und Geodäsie	21.02.2019	ja	Der Lizenznehmer darf die Daten auf Ausstellungen und eigenen Veranstaltungen präsentieren. Die Geodaten dürfen in Form von jährlich max. 100 analogen Vervielfältigungen bis zum Format DIN A3 kostenfrei weitergegeben werden.	ja	© GeoBasis-DE / BKG 2022	Projektende	-	PFV, § 21 NABEG
-	Standortpässe L2.1.2	16300	Bodendenkmal §21 (Denkmalliste BLFD)	CD	-	shp	Bayerisches Landesamt für Denkmalpflege	-	ja	... Eine digitale und analoge Veröffentlichung ... ist grundsätzlich zulässig. Es gelten jedoch folgende Einschränkungen: ... Eine Veröffentlichung der Bereiche, in denen Bodendenkmäler vermutet... wird zugestimmt, wenn in Karten- und Tabellenform der Begriff Archäologische Relevanzflächen verwendet wird.	mit Einschränkung	Die Bayerische Denkmalliste ist das nachrichtliche Verzeichnis der Bau- und Bodendenkmäler. Die Denkmaleigenschaft - und damit der gesetzliche Schutz- und Erhaltungsanspruch - wird in Art. I BayDSchG definiert und hängt nicht von der Eintragung in die Denkmalliste ab. Auch Objekte, die nicht in der Denkmalliste verzeichnet sind, können Denkmäler sein. Die Liste liegt in Auszügen auch bei den Unteren Denkmalschutzbehörden aus. Verbindliche Auskunft erteilt bei berechtigtem Interesse allein das Bayerische Landesamt für Denkmalpflege auf schriftliche Anfrage.	Projektende	-	PFV, § 21 NABEG

Unterlage	Unterkategorie / Erfassungskriterium	ID	Daten / Maßgebliche Datengrundlage	Abschnitt	Stand der Daten	Format	Bezugsquelle	Bestellt am...	Nutzungs- vereinbarung (ja/nein)	Kurzfassung der Nutzungsbedingung	Veröffentlichung erlaubt (ja / nein / mit Einschränkungen)	Lizenztext für Karte	Gültigkeit NVB Datum oder "Projektende" oder „unbegrenzt“	Bemerkung z. B. Angaben zur Verarbeitung der Daten	Projektphase
-	BSP L2.1.1	10356	Erosionsatlas Bayern	CD	08.01.2020	TIFF + Shape	Bayerisches Landesamt für Landwirtschaft	15.06.2020	ja	a) Die Erklärende räumt den Begünstigten ein einfaches, zeitlich und räumlich unbeschränktes Nutzungsrecht an den überlassenen Informationen für das Projekt ein... c) Die Erklärende erteilt hiermit ihre Zustimmung, dass die Informationen im Zusammenhang mit dem Projekt "SuedOstLink" an Dritte überlassen werden dürfen. Dies gilt insbesondere für eine Überlassung an Dienstleister der Begünstigten, die mit der Erstellung von Unterlagen im Zuge der Bundesfachplanung beauftragt sind sowie an die Bundesnetzagentur, die als Aufsichtsbehörde der Begünstigten, die Maßnahme „SuedOstlink“ prüft und genehmigt. d) Ferner räumt die Erklärende den Begünstigten hiermit das Recht ein, die überlassenen Informationen im Rahmen des Projekts „SuedOstlink“ zu vervielfältigen und zu veröffentlichen.	ja	LfL-Erosionsatlas 2018 (Stand: August 2020)	-	-	PFV, § 21 NABEG
-	Standortpässe L2.1.2	16301	archäologische Vermutungsfläche §21 (Denkmalliste BLfD)	C1	-	shp	Bayerisches Landesamt für Denkmalpflege	-	ja	... Eine digitale und analoge Veröffentlichung ... ist grundsätzlich zulässig. Es gelten jedoch folgende Einschränkungen: ... Eine Veröffentlichung der Bereiche, in denen Bodendenkmäler vermutet... wird zugestimmt, wenn in Karten- und Tabellenform der Begriff Archäologische Relevanzflächen verwendet wird.	mit Einschränkung	Die Bayerische Denkmalliste ist das nachrichtliche Verzeichnis der Bau- und Bodendenkmäler. Die Denkmaleigenschaft - und damit der gesetzliche Schutz- und Erhaltungsanspruch - wird in Art. I BayDSchG definiert und hängt nicht von der Eintragung in die Denkmalliste ab. Auch Objekte, die nicht in der Denkmalliste verzeichnet sind, können Denkmäler sein. Die Liste liegt in Auszügen auch bei den Unteren Denkmalschutzbehörden aus. Verbindliche Auskunft erteilt bei berechtigtem Interesse allein das Bayerische Landesamt für Denkmalpflege auf schriftliche Anfrage.	Projektende	LM: am 20.09.2022 Email an Krüger - DNV muss verlängert werden.	PFV, § 21 NABEG
-	Standortpässe L2.1.2	10257	Übersichtsbodenkarte 1:25.000 (ÜBK25)	D1	21.02.2020	shp	Bayerisches Landesamt für Umwelt	03.12.2020	ja	Die Nutzung der Daten umfasst die interne und externe Verwertung. Wobei bei der externen Verwertung die Einbindung in ein öffentliches WebGIS, in Dokument-Anlagen und Arbeitskarten umfasst. Das übertragene Nutzungsrecht schließt die Veröffentlichung der Daten und/ oder damit erzeugter digitaler und analoger Darstellungen in Publikationen, Ausstellungen, Internet-Angebot etc. mit ein, soweit diese dem vereinbarten Verwendungszweck dienen.	ja	Bayerisches Landesamt für Umwelt, www.lfu.bayern.de	31.12.2021	nur Ausschnitt als Abbildung im ANL F1	PFV, § 21 NABEG
-	BKS L2.1	-	Radonaktivitätskonzentration	CD	30.04.2019	shp	Bundesamt für Strahlenschutz	17.04.2019	nein	-	ja	Bundesamt für Strahlenschutz	Projektende	-	PFV, § 21 NABEG
-	BSP L2.11	10587	Moorbodenkarte	CD	07.06.2020	shp	Bayerisches Landesamt für Umwelt, www.lfu.bayern.de	01.05.2021	ja	Das übertragene Nutzungsrecht schließt die Veröffentlichung der Daten und/ oder damit erzeugter digitaler und analoger Darstellungen in Publikationen, Ausstellungen, Internet-Angebot etc. mit ein, soweit diese dem vereinbarten Verwendungszweck dienen.	ja	Bayerisches Landesamt für Umwelt, www.lfu.bayern.de	31.12.2022	-	PFV, § 21 NABEG
-	Standortpässe L2.1.2	40046	Schutzwald nach Art. 10 BayWaldG	CD	07.04.2022	-	Daten hat TNL uns bereitgestellt, wurden von BY Landesanstalt für Wald und Forstwirtschaft (Rudolf Seitz) 04.07.2022 geliefert	-	ja	-	nein	-	30.06.2024	-	PFV, § 21 NABEG
-	Standortpässe L2.1.2	10012	Altablagerungen und Altstandorte (Altlasten)	CD	05.03.2019	Shape	Bayerisches Landesamt für Umwelt	16.04.2019	ja	Die aufgeführten Datensätze dürfen mit Einhaltung der nachfolgenden Beschränkungen für den angegebenen Verwendungszweck veröffentlicht werden: 1. In der zu internen Planungszwecken abgegebenen Form darf der Datensatz nicht veröffentlicht werden, weder digital noch analog, da er zum einen Informationen mit Personenbezug enthält, die für die Öffentlichkeit im Planungsverfahren aus unserer Sicht nicht relevant sind, und zum anderen, weil viele der im Datensatz enthaltenen Standorte für die Öffentlichkeit nicht relevant sind (Standorte weitab der Trassenkorridore). Demnach dürfen nur die Standorte in Form von Punktdaten in die Veröffentlichung gelangen, die einen unmittelbaren Bezug zum Trassenkorridor aufweisen bzw. innerhalb diese Korridors liegen. 2. Eine Veröffentlichung dieser trassenbezogenen Standorte kann nur mittels Übersichts- und Lageplänen im Maßstab von mindestens 1:50.000 oder größer erfolgen, um eine grundstücksbezogene Zuordnung auszuschließen. Anderweitige Veröffentlichungen, z.B. Auflistungen mit Koordinatenangaben, sind nicht zulässig.	mit Einschränkung	Datenquelle: Bayerisches Landesamt für Umwelt, www.lfu.bayern.de	unbegrenzt	-	PFV, § 21 NABEG
-	Standortpässe L2.1.2	10257	Übersichtsbodenkarte 1:25.000 (ÜBK25)	CD	21.02.2020	Shape	Bayerisches Landesamt für Umwelt	03.12.2020	ja	Die Nutzung der Daten umfasst die interne und externe Verwertung. Wobei bei der externen Verwertung die Einbindung in ein öffentliches WebGIS, in Dokument-Anlagen und Arbeitskarten umfasst. Das übertragene Nutzungsrecht schließt die Veröffentlichung der Daten und/ oder damit erzeugter digitaler und analoger Darstellungen in Publikationen, Ausstellungen, Internet-Angebot etc. mit ein, soweit diese dem vereinbarten Verwendungszweck dienen.	ja	Bayerisches Landesamt für Umwelt, www.lfu.bayern.de	31.12.2021	-	PFV, § 21 NABEG

Unterlage	Unterkategorie / Erfassungskriterium	ID	Daten / Maßgebliche Datengrundlage	Abschnitt	Stand der Daten	Format	Bezugsquelle	Bestellt am...	Nutzungs- vereinbarung (ja/nein)	Kurzfassung der Nutzungsbedingung	Veröffentlichung erlaubt (ja / nein / mit Einschränkungen)	Lizenztext für Karte	Gültigkeit NVB Datum oder "Projektende" oder „unbegrenzt“	Bemerkung z. B. Angaben zur Verarbeitung der Daten	Projektphase
-	Standortpässe L2.1.2	10057	Geotope	CD	-	shp	Bayerisches Landesamt für Umwelt	30.08.2019	ja	Das übertragene Nutzungsrecht schließt die Veröffentlichung der Daten und/ oder damit erzeugter digitaler und analoger Darstellungen in Publikationen, Ausstellungen, Internet-Angebot etc. mit ein, soweit diese dem vereinbarten Verwendungszweck dienen.	ja	Datenquelle: Bayerisches Landesamt für Umwelt, www.lfu.bayern.de	Projektende	-	PFV, § 21 NABEG
F1															
-	-	10017	WMS-Dienst DTK25	CD	aktuell	WMS	Bundesamt für Kartographie und Geodäsie	-	ja	Der Lizenznehmer darf die Daten auf Ausstellungen und eigenen Veranstaltungen präsentieren. Die Geodaten dürfen in Form von jährlich max. 100 analogen Vervielfältigungen bis zum Format DIN A3 kostenfrei weitergegeben werden.	ja	© GeoBasis-DE / BKG 2022	Projektende	-	PFV, § 21 NABEG
-	Bewertung Stauwasserinfluss Fortflächen	10005	Forstliche Standortaufnahme, Stauwasser (Einfluß Staunässe auf Lufthaushalt im durchwurzelten Boden), oberflächennahes Grundwasser	CD	08.01.2015	shp	Bayerische Landesanstalt für Wald und Forstwirtschaft	19.07.2019	ja	DNV: 6. Nutzungsbedingungen: Der Nutzer erhält ein eingeschränktes Nutzungsrecht nach den Bestimmungen dieses Vertrags. ... Die überlassenen Daten dürfen vom Nutzer nur im Rahmen des oben genannten Zwecks verwendet werden. Die Geodaten dürfen in das lokale Netzwerk des Nutzers gestellt werden. ... Der Nutzer verpflichtet sich bei jeder Veröffentlichung der Daten einen deutlich sichtbaren Quellenvermerk anzubringen.	ja	Geodaten: © Bayerische Landesanstalt für Wald und Forstwirtschaft (www.lwf.bayern.de); Geobasisdaten: © Deutscher Wetterdienst (www.dwd.de), Bayerisches Landesamt für Umwelt (www.lfu.bayern.de), Bayerische Vermessungsverwaltung (www.geodaten.bayern.de), Bayerische Landesanstalt für Wald und Forstwirtschaft (www.lwf.bayern.de)	31.12.2023	-	PFV, § 21 NABEG
-	Bewertung Ertragspotenzial	10349	ALKIS: Bodenschätzung	CD	13.08.2020	shp	Arcadis Germany GmbH	06.09.2020	ja	-	mit Einschränkung	Geobasisdaten: Bayerische Vermessungsverwaltung	Projektende	-	PFV, § 21 NABEG
-	stimmung Ertragspotezial und weitere Bew	10005	Forstliche Standortaufnahme, Wasserhaushalt Boden (pflanzenverfügbares Bodenwasser), Bodenart Hauptschicht, Bodenart Deckschicht	CD	08.01.2015	shp	Bayerische Landesanstalt für Wald und Forstwirtschaft	22.02.2019	ja	DNV: 6. Nutzungsbedingungen: Der Nutzer erhält ein eingeschränktes Nutzungsrecht nach den Bestimmungen dieses Vertrags. ... Die überlassenen Daten dürfen vom Nutzer nur im Rahmen des oben genannten Zwecks verwendet werden. Die Geodaten dürfen in das lokale Netzwerk des Nutzers gestellt werden. ... Der Nutzer verpflichtet sich bei jeder Veröffentlichung der Daten einen deutlich sichtbaren Quellenvermerk anzubringen.	ja	Geodaten: © Bayerische Landesanstalt für Wald und Forstwirtschaft (www.lwf.bayern.de); Geobasisdaten: © Deutscher Wetterdienst (www.dwd.de), Bayerisches Landesamt für Umwelt (www.lfu.bayern.de), Bayerische Vermessungsverwaltung (www.geodaten.bayern.de), Bayerische Landesanstalt für Wald und Forstwirtschaft (www.lwf.bayern.de)	31.12.2023	-	PFV, § 21 NABEG
-	-	10544	ALKIS: Bodenschätzung FESCH-Daten	CD	25.08.2020	shp	Arcadis Germany GmbH	27.08.2020	ja	Auszug DNV: Der Lizenznehmer darf die Daten auf Ausstellungen und eigenen Veranstaltungen präsentieren. Der Lizenznehmer darf eine einzige, nicht georeferenzierte, ausschließlich pixelstrukturierte Darstellung der Daten, entweder als statisches Bild oder als PDFDokument bis zum Format DIN A 3, öffentlich zugänglich machen, wenn der Zugang zur Webseite kostenfrei ist, der Umfang der Daten 1 Mio. Pixel nicht überschreitet. Der Lizenznehmer darf eine einzige Darstellung der Daten als PDFDokument oder in analoger Form nach Maßgabe von Nr. 3.2 bis zu einer Stückzahl von 100 Exemplaren unentgeltlich verbreiten. Hinweise TenneT: im WebGIS nicht veröffentlichen (keine verpflichtende Veröffentlichung), Begrenzung von DIN A3 und 100 Stück gilt nicht	mit Einschränkung	Geobasisdaten: Bayerische Vermessungsverwaltung	Projektende	nur Ausschnitt als Abbildung im ANL F1	PFV, § 21 NABEG
SG Boden und Fläche															
-	Höhlen	15042	-	CD	-	Info per Mail	-	-	-	-	-	-	-	-	PFV, § 21 NABEG
-	Höhlen	15042	Daten Höhlen	CD	-	Info per Mail	-	-	-	-	-	-	-	-	PFV, § 21 NABEG
-	Bergamt Nordbayern	12033	Aktiver Bergbau Abbau von Bodenschätzen – Bestand und Planung (auch Abbaugenehmigungen usw.) Rohstoffvorkommen/Rohstofflagerflächen	D1	25.11.2020	pdf	Regierung von Oberfranken - Bergamt Nordbayern, Sachgebiet 26, Ludwigstraße 20, 95444 Bayreuth	08.10.2020	nein	-	ja	nicht vorhanden	-	-	PFV, § 21 NABEG
Altlasten	Landkreis Schwandorf	12037	Hinweise auf Deponien mit Lagekoordinaten	D1	20.09.2021	Info per Mail	Landratsamt Schwandorf, Sachgebiet A.4 - Büro für Wirtschaftsförderung und Kreisentwicklung	20.08.2021	nein	-	keine Aussage möglich	nicht vorhanden	-	-	PFV, § 21 NABEG
Altlasten	Lankreis Amberg-Sulzbach	12034	Hinweis auf eine Verdachtsfläche	D1	21.09.2021	Info per Mail	Landratsamt Amberg-Sulzbach - SG 51 Staatliches Abfallrecht, Schloßgraben 3, 92224 Amberg	20.08.2021	nein	-	keine Aussage möglich	nicht vorhanden	-	-	PFV, § 21 NABEG
-	Bodendauerbeobachtungsfläche	15132	Lfl-Bodendauerbeobachtungsparzelle aus einem Langzeitmonitoring der Lfl	D1		shp	Bayerische Landesanstalt für Landwirtschaft	19.02.2021	nein	-	nein	-	-	-	PFV, § 21 NABEG
SG Klima und Luft															

Unterlage	Unterkategorie / Erfassungskriterium	ID	Daten / Maßgebliche Datengrundlage	Abschnitt	Stand der Daten	Format	Bezugsquelle	Bestellt am...	Nutzungs- vereinbarung (ja/nein)	Kurzfassung der Nutzungsbedingung	Veröffentlichung erlaubt (ja / nein / mit Einschränkungen)	Lizenztext für Karte	Gültigkeit NVB Datum oder "Projektende" oder „unbegrenzt“	Bemerkung z. B. Angaben zur Verarbeitung der Daten	Projektphase
-	Stadt Schwandorf	-	Luftreinhalteplan Stadt Schwandorf	D1	2004	pdf zum Download	Regierung der Oberpfalz (https://www.regierung.ober- pfalz.bayern.de/mam/service/ luftreinhalteplan_stadt_schwa- ndorf_2004.pdf)	02.07.2021	nein	-	ja	nicht relevant	-	-	PFV, § 21 NABEG
-	LfU	-	Klima-Faktenblatt der Donauregion	D1	2021	pdf zum Download	LfU (https://www.bestellen.bayer- n.de/application/eshop_app0 00005?SID=2121780041&ACTI ONxSESSxSHOWPIC(BILDxKEY: %27lfu_klima_00189%27,BILD xCLASS:%27Artikel%27,BILDxT YPE:%27PDF%27))		nein	-	ja	nicht relevant	-	-	PFV, § 21 NABEG
SG Kulturelles Erbe und sonstige Sachgüter															
Baudenkmäler	Umgebungsschutzbereich, Auswirkungen	-	Stellungnahme und Hinweise zu betroffenen Baudenkmälern	D1	2022	pdf	Bayerisches Landesamt für Denkmalpflege, Hofgraben 4, 80539 München	13.05.2022	nein	-	ja	nicht relevant	-	-	PFV, § 21 NABEG
Bauleitplanung															
Bauleitplanung: Flächennutzungspläne und Bebauungspläne im Bestand und in der Planung	Gemeinde Fensterbach	12001	Auszug aus Flächennutzungsplan als tif	D1	1999	tif	Gemeinde Fensterbach, Knöllinger Str. 5, 92269 Fensterbach	29.04.2020	nein	Anfrage über UIG-Antrag	keine Aussage möglich	nicht vorhanden	-	(teilweise) digitalisiert anhand eingesendeter Informationen	PFV, § 21 NABEG
Bauleitplanung: Flächennutzungspläne und Bebauungspläne im Bestand und in der Planung	Stadt Nabburg	12002	Flächennutzungsplan mit Landschaftsplan, 9. Änderung des Flächennutzungsplans mit Landschaftsplan; Außenbereichssatzung der Stadt Nabburg für Windpailßing, Bebauungsplan PV Diepoltshof, Satzung über die Einbeziehung von Außenbereichsflächen in den Zusammenhang bebauten Ortsteil Brudersdorf als Ergänzung vorhandener Daten	D1	2006/2018	pdf	Verwaltungsgemeinschaft Nabburg, Oberer Markt 16, 92507 Nabburg	29.04.2020	nein	Anfrage über UIG-Antrag	keine Aussage möglich	nicht vorhanden	-	(teilweise) digitalisiert anhand eingesendeter Informationen	PFV, § 21 NABEG
Bauleitplanung: Flächennutzungspläne und Bebauungspläne im Bestand und in der Planung	Stadt Nittenau	12004	Bebauungsplan Lohbügler Straße, Bebauungsplan Schwandorfer Weg als Ergänzung vorhandener Daten	D1	2016	pdf	Stadtverwaltung Nittenau, Gerichtsstraße 13, 93149 Nittenau	29.04.2020	nein	Anfrage über UIG-Antrag	keine Aussage möglich	nicht vorhanden	-	(teilweise) digitalisiert anhand eingesendeter Informationen	PFV, § 21 NABEG
Bauleitplanung: Flächennutzungspläne und Bebauungspläne im Bestand und in der Planung	Gemeinde Schmidgaden	12005	Flächennutzungsplan - 12. Änderung Endfassung, BP Schmidgaden Nord Ost I 2.Änderung, BP Schmidgaden Nord Ost II 7. Änderung, BP Schmidgaden Nord 6.Änderung, BP Schmidgaden Süd 3.Änderung, Bebauungsplan Schmidgaden Schachtweg, Ortsabrundungsfassung Urfassung, Drainageplan Schmidgaden Überischt, 1. Änderungssatzung Eichenweg als Ergänzung vorhandener Daten	D1	2014/2015	pdf	Gemeinde Schmidgaden, Schwarzenfelder Weg 9, 92546 Schmidgaden	29.04.2020	nein	Anfrage über UIG-Antrag	keine Aussage möglich	nicht vorhanden	-	(teilweise) digitalisiert anhand eingesendeter Informationen	PFV, § 21 NABEG
Bauleitplanung: Flächennutzungspläne und Bebauungspläne im Bestand und in der Planung	Stadt Teublitz	12007	Bebauungsplan Baugebiet Weiherdorf, Bebauungsplan Sondergebiet Freiflächen- Photovoltaik-Anlage Loisnitz, Bebauungsentwurf Katzdorf Distelzell, Einbeziehungssatzung Distelzell als Ergänzung vorhandener Daten	D1	2019	pdf	Stadt Teublitz, Platz der Freiheit, 93158 Teublitz	29.04.2020	nein	Anfrage über UIG-Antrag	keine Aussage möglich	nicht vorhanden	-	(teilweise) digitalisiert anhand eingesendeter Informationen	PFV, § 21 NABEG

Unterlage	Unterkategorie / Erfassungskriterium	ID	Daten / Maßgebliche Datengrundlage	Abschnitt	Stand der Daten	Format	Bezugsquelle	Bestellt am...	Nutzungs- vereinbarung (ja/nein)	Kurzfassung der Nutzungsbedingung	Veröffentlichung erlaubt (ja / nein / mit Einschränkungen)	Lizenztext für Karte	Gültigkeit NVB Datum oder "Projektende" oder „unbegrenzt“	Bemerkung z. B. Angaben zur Verarbeitung der Daten	Projektphase
Bauleitplanung: Flächennutzungspläne und Bebauungspläne im Bestand und in der Planung	Markt Schwarzenfeld	12008	Flächennutzungsplan Schwarzenfeld Endfassung, BP An der Amberger Straßen Iva, BP Dr. Cremer Weg Wohnanlage Taunricht, BP Flora 1. Fassung, BP GE+GI Ruitäcker-Streitfeld, BP Gewerbegebiet West BA 2, BP Kögl Ost, BLP Reichsheimstättensiedlung, BP Ruitäcker, BP Schwarzenfeld Süd, BP Sportpark Südspitze, BP Taunricht I komplett, BLP Taunricht I und II, BP V An der Viktor-Koch-Straße, ehem AC- Platz, Gewerbegebiet West BA 1, SWF BPlan Flora generelle Überarbeitung, BP Kögl West Aufstellungsbeschluss, BP Naherholung am Sportzentrum, BP SO PV Kögl Gesamtdatei, SO Photovoltaikanlage Deponie Irrenlohe	D1	2003	pdf	Verwaltungsgemeinschaft Schwarzenfeld, Viktor-Koch- Straße 4, 92521 Schwarzenfeld	29.04.2020	nein	Anfrage über UIG-Antrag	keine Aussage möglich	nicht vorhanden	-	(teilweise) digitalisiert anhand eingesendeter Informationen	PFV, § 21 NABEG
Bauleitplanung: Flächennutzungspläne und Bebauungspläne im Bestand und in der Planung	Gemeinde Stulln	12010	Flächennutzungsplan Stulln, 7. Änderung Herzendamm Gesamtfassung, Aktenvermerk BLP Stulln West im Aufstellungsbeschluss, Bebauungsplan Haselberg III, BPL Herzendamm II, BPL Herzendamm Gesamtdatei, BLP Reitsportanlage Brensdorf, BLO SO Solarpark Brensdorf, Gesamtfassung Haselberg II, SO PV-Anlage Tongrube Stulln	D1	2020	pdf	Verwaltungsgemeinschaft Schwarzenfeld, Viktor-Koch- Straße 4, 92521 Schwarzenfeld	29.04.2020	nein	Anfrage über UIG-Antrag	keine Aussage möglich	nicht vorhanden	-	(teilweise) digitalisiert anhand eingesendeter Informationen	PFV, § 21 NABEG
Bauleitplanung: Flächennutzungspläne und Bebauungspläne im Bestand und in der Planung	Stadt Pfreimd	12012	Flächennutzungsplan Pfreimd	C2/D1	2002	jpg	Verwaltungsgemeinschaft Pfreimd, Marienplatz 2, 92536 Pfreimd	29.04.2020	nein	Anfrage über UIG-Antrag	keine Aussage möglich	nicht vorhanden	-	(teilweise) digitalisiert anhand eingesendeter Informationen	PFV, § 21 NABEG
Bauleitplanung: Flächennutzungspläne und Bebauungspläne im Bestand und in der Planung	Gemeinde Ebermannsdorf	12013	Ausschnitt Karte Flächennutzungsplan Ebermannsdorf, BP Pittersberg Unterer Pflanzbergweg (Textteil, Begründung, Lageplan), verbindlicher Bauleitplan Unterer Pflanzbergweg, Lageplan Gehweg, Karte Bebauungspläne Gemeinde Ebermannsdorf SOL Mail: Es handelt sich um landwirtschaftliche und forstwirtschaftliche Flächen. Aktuell liegt kein Bebauungsplan für diesen Bereich vor.	D1	02.02.2021 30.05.2022	pdf/Mail	Gemeinde Ebermannsdorf, Schulstraße 8, 92263 Ebermannsdorf	29.04.2020 30.05.2022	nein	Anfrage über UIG-Antrag	keine Aussage möglich	nicht vorhanden	-	(teilweise) digitalisiert anhand eingesendeter Informationen	PFV, § 21 NABEG
Bauleitplanung: Flächennutzungspläne und Bebauungspläne im Bestand und in der Planung	Stadt Schwandorf	12014	B-Plan Nr. 60, B-Plan Nr. 86, B-Plan Nr. 90, B- Plan Nr. 52, B-Plan Nr. 55, B-Plan Nr. 53, Satzungen Nr. 2 bis 4, Flächennutzungsplan Schwandorf	D1	19.08.2020	pdf, shp, jpg	Große Kreisstadt Schwandorf, Spitalgarten 1, 92421 Schwandorf	29.04.2020	nein	Anfrage über UIG-Antrag	keine Aussage möglich	nicht vorhanden	-	(teilweise) digitalisiert anhand eingesendeter Informationen	PFV, § 21 NABEG
Pläne und Konzepte	-	-	-	-	-	-	-	-	-	-	-	-	-	-	-
UVPG - Vorhaben mit kumulativer Wirkung/ Zusammenwirken	-	-	-	-	-	-	-	-	-	-	-	-	-	-	-
Zusammenwirken mit den Auswirkungen anderer bestehender oder zugelassener Vorhaben oder Tätigkeiten gem. Anlage 4 Nummer 4. Buchstabe c) ff) UVPG	LK Schwandorf	12030	Antwort über Regierung der Oberpfalz - Sachgebiet 51 Naturschutz	D1	-	-	Landratsamt Schwandorf Team 630 - Naturschutz Wackersdorfer Straße 80 92421 Schwandorf	07.10.2020	nein	-	keine Aussage möglich	nicht relevant	-	-	PFV, § 21 NABEG

Unterlage	Unterkategorie / Erfassungskriterium	ID	Daten / Maßgebliche Datengrundlage	Abschnitt	Stand der Daten	Format	Bezugsquelle	Bestellt am...	Nutzungs- vereinbarung (ja/nein)	Kurzfassung der Nutzungsbedingung	Veröffentlichung erlaubt (ja / nein / mit Einschränkungen)	Lizenztext für Karte	Gültigkeit NVB Datum oder "Projektende" oder „unbegrenzt“	Bemerkung z. B. Angaben zur Verarbeitung der Daten	Projektphase
Zusammenwirken mit den Auswirkungen anderer bestehender oder zugelassener Vorhaben oder Tätigkeiten gem. Anlage 4 Nummer 4. Buchstabe c) ff) UVPG	LK Amberg-Sulzbach	12031	Antowrt über Regierung der Oberpfalz - Sachgebiet 51 Naturschutz	D1	-	-	Landratsamt Amberg- Sulzbach Umwelt- und Naturschutz (Fachreferat) Schloßgraben 3 92224 Amberg	07.10.2020	nein	-	keine Aussage möglich	nicht relevant	-	-	PFV, § 21 NABEG
Zusammenwirken mit den Auswirkungen anderer bestehender oder zugelassener Vorhaben oder Tätigkeiten gem. Anlage 4 Nummer 4. Buchstabe c) ff) UVPG	Regierung der Oberpfalz	12032	Hinweise auf Vorhaben/Tätigkeiten mit ggf. kumulierenden Wirkungen sowie auf die Homepage der Regierung der Oberpfalz	D1	22.10.2020	Info per Mail	Regierung der Oberpfalz Sachgebiet 51 - Naturschutz Ägidienplatz 1 93047 Regensburg	07.10.2020	nein	-	keine Aussage möglich	nicht vorhanden	-	-	PFV, § 21 NABEG
Zusammenwirken mit den Auswirkungen anderer bestehender oder zugelassener Vorhaben oder Tätigkeiten gem. Anlage 4 Nummer 4. Buchstabe c) ff) UVPG	LK Amberg-Sulzbach	12035	keine Daten	D1	-	Info per Mail	Landratsamt Amberg- Sulzbach, SG 52 Wasserrecht, Schloßgraben 3, 92224 Amberg	20.08.2021	nein	-	keine Aussage möglich	nicht relevant	-	-	PFV, § 21 NABEG
Zusammenwirken mit den Auswirkungen anderer bestehender oder zugelassener Vorhaben oder Tätigkeiten gem. Anlage 4 Nummer 4. Buchstabe c) ff) UVPG	LK Schwandorf	12036	Hinweis auf WSG und Überschwemmungsgebiete, Daten über https://geodaten.landkreis- schwandorf.de/portal/home/webmap abrufbar Hinweise auf Deponien/Altlasten, immissionsschutzfachlich keine Projekte bzgl. kumulativer Wirkungen vorhanden	D1	20.09.2021	Info per Mail/pdf	Landratsamt Schwandorf, Sachgebiet A.4 - Büro für Wirtschaftsförderung und Kreisentwicklung, Wackersdorfer Straße 80, 92421 Schwandorf	20.08.2021	nein	-	keine Aussage möglich	nicht vorhanden	-	-	PFV, § 21 NABEG
Zusammenwirken mit den Auswirkungen anderer bestehender oder zugelassener Vorhaben oder Tätigkeiten gem. Anlage 4 Nummer 4. Buchstabe c) ff) UVPG	LK Schwandorf	12039	Hinweise auf WSG/Überschwemmungsgebieten/Hochwas- serschutzmaßnahmen	D1	27.09.2021	pdf	WWA Weiden, Am Langen Steg 5, 92637 Weiden i. d. Opf.	20.08.2021	nein	-	keine Aussage möglich	nicht vorhanden	-	-	PFV, § 21 NABEG
Zusammenwirken mit den Auswirkungen anderer bestehender oder zugelassener Vorhaben oder Tätigkeiten gem. Anlage 4 Nummer 4. Buchstabe c) ff) UVPG	Regierung der Oberpfalz	12040	für den Bereich Landwirtschaft keine relevanten Vorhaben	D1	01.09.2021	Info per Mail	Regierung der Oberpfalz - Bereich 6 - Ernährung und Landwirtschaft - SG 60 Agrarstruktur und Umweltbelange in der Landwirtschaft, Ägidienplatz 1, 93047 Regensburg	20.08.2021	nein	-	keine Aussage möglich	nicht relevant	-	-	PFV, § 21 NABEG
Zusammenwirken mit den Auswirkungen anderer bestehender oder zugelassener Vorhaben oder Tätigkeiten gem. Anlage 4 Nummer 4. Buchstabe c) ff) UVPG	Regierung der Oberpfalz	12041	Hinweis auf verschiedene Straßenbauvorhaben, Informationen über Homepage der Regierung der Oberpfalz: https://www.regierung.oberpfalz.bayern.de/ service/planfeststellung/strassen/index.html	D1	06.09.2021	Info per Mail	Regierung der Oberpfalz - Sachgebiet 32 - Planfeststellung Straßenrecht, Bau- und Vergaberecht, Ägidienplatz 1, 93047 Regensburg	20.08.2021	nein	-	keine Aussage möglich	nicht vorhanden	-	-	PFV, § 21 NABEG

Unterlage	Unterkategorie / Erfassungskriterium	ID	Daten / Maßgebliche Datengrundlage	Abschnitt	Stand der Daten	Format	Bezugsquelle	Bestellt am...	Nutzungs- vereinbarung (ja/nein)	Kurzfassung der Nutzungsbedingung	Veröffentlichung erlaubt (ja / nein / mit Einschränkungen)	Lizenztext für Karte	Gültigkeit NVB Datum oder "Projektende" oder „unbegrenzt“	Bemerkung z. B. Angaben zur Verarbeitung der Daten	Projektphase
Zusammenwirken mit den Auswirkungen anderer bestehender oder zugelassener Vorhaben oder Tätigkeiten gem. Anlage 4 Nummer 4. Buchstabe c) ff) UVPG	Regierung der Oberpfalz	12042	Verweis auf das Staatliche Bauamt Amberg-Sulzbach	D1	30.08.2021	Info per Mail	Regierung der Oberpfalz - Sachgebiet 31 - Straßen und Brückenbau, Ägidienplatz 1, 93047 Regensburg	20.08.2021	nein	-	keine Aussage möglich	nicht relevant	-	-	PFV, § 21 NABEG
Zusammenwirken mit den Auswirkungen anderer bestehender oder zugelassener Vorhaben oder Tätigkeiten gem. Anlage 4 Nummer 4. Buchstabe c) ff) UVPG / Natura 2000	Regierung der Oberpfalz	12043	Liste mit kum. Projekten Natura 2000 Gebiete, Betriebsbereiche nach StörfallVO (12. BImSchV)	D1	02.09.2021	pdf	Regierung der Oberpfalz - Sachgebiet 55.1 Rechtsfragen Umwelt, Ägidienplatz 1, 93047 Regensburg	20.08.2021	nein	-	keine Aussage möglich	nicht vorhanden	-	-	PFV, § 21 NABEG
Zusammenwirken mit den Auswirkungen anderer bestehender oder zugelassener Vorhaben oder Tätigkeiten gem. Anlage 4 Nummer 4. Buchstabe c) ff) UVPG	Regierung der Oberpfalz	12044	RIS-Daten (u.a. Abbau von Bodenschätzen, Bahnanlage, Bauschutzbereich, Einrichtung für Bildung und Wissenschaft, Einrichtung für Sport, Elektrizitätsanlagen, Flächennutzungsplan, Fluggelände, Kabel und Freileitungen, Kulturdenkmal, Nutzungsarten, Satzung gemäß 34 und 35 BauGB)	D1	31.08.2021	shp	Regierung der Oberpfalz - Sachgebiet 24 - Raumordnung, Landes- und Regionalplanung, Ägidienplatz 1, 93047 Regensburg	20.08.2021	ja	Mit der Bestellung verpflichten Sie sich, die von der Regierung der Oberpfalz bereitgestellten Daten ausschließlich für den angegebenen Zweck zu verwenden und sie nicht an Dritte (außer Auftraggeber) weiterzugeben. Die Nutzung der Daten in weiteren/anderen Projekten ist vorab anzugeben. Daten aus dem Raumordnungskataster sind nur zu Arbeitszwecken zu verwenden, d.h. die Daten als solche dürfen nicht veröffentlicht werden. Mit der Bestellung verpflichten Sie sich, die von der Regierung der Oberpfalz bereitgestellten Daten ausschließlich für den angegebenen Zweck zu verwenden und sie nicht an Dritte (außer wenn diese benannt werden) weiterzugeben. Veröffentlichungen, die diese Daten enthalten, werden mit einem gut lesbaren Wiedergabevermerk versehen. Die geographischen Regionalplandaten dürfen nur als solche klassifiziert und verwendet werden, wenn sie im Originalmaßstab (1:100.000) und mit den der jeweiligen Fassung des Regionalplanes entsprechenden Signaturen dargestellt werden. Im Quellennachweis ist der Datenstand des Regionalplans anzugeben, auf jegliche Veränderung ist ausdrücklich hinzuweisen.	nein	nicht vorhanden	Projektende	-	PFV, § 21 NABEG
Zusammenwirken mit den Auswirkungen anderer bestehender oder zugelassener Vorhaben oder Tätigkeiten gem. Anlage 4 Nummer 4. Buchstabe c) ff) UVPG	Regierung der Oberpfalz	12045	Verweis auf Homepage der Regierung der Oberpfalz: https://www.regierung.oberpfalz.bayern.de/ service/planfeststellung/index.html , Hinweis auf DB-Projekte	D1	17.09.2021	Info per Mail	Regierung der Oberpfalz - Sachgebiet 51 - Naturschutz, Ägidienplatz 1, 93047 Regensburg	20.08.2021	nein	-	keine Aussage möglich	nicht vorhanden	-	-	PFV, § 21 NABEG
Zusammenwirken mit den Auswirkungen anderer bestehender oder zugelassener Vorhaben oder Tätigkeiten gem. Anlage 4 Nummer 4. Buchstabe c) ff) UVPG	Staatliches Bauamt Amberg-Sulzbach	12046	Hinweise auf Straßenbaumaßnahmen	D1	29.03.2022	Info per Mail	Staatliches Bauamt Amberg- Sulzbach, Archivstraße 1, 92224 Amberg	04.03.2022	nein	-	keine Aussage möglich	nicht vorhanden	-	-	PFV, § 21 NABEG
Zusammenwirken mit den Auswirkungen anderer bestehender oder zugelassener Vorhaben oder Tätigkeiten gem. Anlage 4 Nummer 4. Buchstabe c) ff) UVPG	Bergamt Nordbayern	-	Hinweis auf Stellungnahme	D1/D2/D3	2022	Info per Mail	Regierung von Oberfranken, Bergamt Nordbayern, Sachgebiet 26, Ludwigstraße 20, 95444 Bayreuth	24.03.2022	nein	-	keine Aussage möglich	nicht relevant	-	-	PFV, § 21 NABEG
Zusammenwirken mit den Auswirkungen anderer bestehender oder zugelassener Vorhaben oder Tätigkeiten gem. Anlage 4 Nummer 4. Buchstabe c) ff) UVPG	Die Autobahn GmbH des Bundes Niederlassung Nordbayern	12047	keine geplanten Projekte	D1	09.03.2022	Info per Mail	Die Autobahn GmbH des Bundes Niederlassung Nordbayern, Flaschenhofstr. 55, 90402 Nürnberg	04.03.2022	nein	-	keine Aussage möglich	nicht relevant	-	-	PFV, § 21 NABEG
Natura2000															

Unterlage	Unterkategorie / Erfassungskriterium	ID	Daten / Maßgebliche Datengrundlage	Abschnitt	Stand der Daten	Format	Bezugsquelle	Bestellt am...	Nutzungs- vereinbarung (ja/nein)	Kurzfassung der Nutzungsbedingung	Veröffentlichung erlaubt (ja / nein / mit Einschränkungen)	Lizenztext für Karte	Gültigkeit NVB Datum oder "Projektende" oder „unbegrenzt“	Bemerkung z. B. Angaben zur Verarbeitung der Daten	Projektphase
Natura 2000	FFH-Managementplan	-	FFH-Managementplan: 6937-371: Naab unterhalb Schwarzenfeld und Donau von Poikam bis Regensburg Ökologische Entwicklungskonzeption mit integriertem Gewässerentwicklungskonzept und FFH-Managementplan	D1	2009	pdf	lfu (https://www.lfu.bayern.de/natur/natura2000_managementplaene/6020_6946/index.htm?id=6937_371)	20.08.2020	nein	-	ja	nicht vorhanden	-	-	PFV, § 21 NABEG
Natura 2000	Standarddatenbogen	-	Standarddatenbogen 6937-371: Naab unterhalb Schwarzenfeld und Donau von Poikam bis Regensburg	D1	2016	pdf	lfu (https://www.lfu.bayern.de/natur/natura2000_datenbogen/datenboegen_6020_6946/doc/6937_371.pdf)	20.08.2020	nein	-	ja	nicht vorhanden	-	-	PFV, § 21 NABEG
Natura 2000	Konkretisierung der Erhaltungsziele	-	Gebietsbezogene Konkretisierung der Erhaltungsziele: 6937-371: Naab unterhalb Schwarzenfeld und Donau von Poikam bis Regensburg	D1	2016	pdf	lfu (https://www.lfu.bayern.de/natur/natura_2000_vollzugshinweise_erhaltungsziele/datenboegen_6020_6946/doc/6937_371.pdf)	20.08.2020	nein	-	ja	nicht vorhanden	-	-	PFV, § 21 NABEG
Natura 2000	Standarddatenbogen	-	Standarddatenbogen 6741-371 Chamb, Regentalaue und Regen zwischen Roding und Donaumündung	D1	2016	pdf	lfu (https://www.lfu.bayern.de/natur/natura2000_datenbogen/datenboegen_6020_6946/doc/6741_371.pdf)	20.08.2020	nein	-	ja	nicht vorhanden	-	-	PFV, § 21 NABEG
Natura 2000	FFH-Managementplan	12048	Entwurf zum FFH-Managementplan 6741-371 Chamb, Regentalaue und Regen zwischen Roding und Donaumündung; Bestandskarten-Shapefiles	D1	2022	pdf, shp	Regierung der Oberpfalz, Sachgebiet 51 - Naturschutz, 93039 Regensburg	18.10.2022	ja	Mit der Abgabe der Daten wird dem / der oben genannten Nutzungsberechtigten ein einfaches Nutzungsrecht der Daten für den eigenen Bedarf übertragen. Das Nutzungsrecht wird ausschließlich für den genannten Verwendungszweck erteilt, eine anderweitige oder weitergehende Nutzung bedarf einer eigenen Vereinbarung mit der datenabgebenden Stelle. Soweit personenbezogene Daten übermittelt werden, dürfen sie gem. Art. 19 Abs. 4 S. 1 BayDSG nur für den Zweck verarbeitet oder genutzt werden, für dessen Erfüllung sie übermittelt worden sind.	mit Einschränkungen	nicht vorhanden	Projektende	-	PFV, § 21 NABEG
Natura 2000	Konkretisierung der Erhaltungsziele	-	Gebietsbezogene Konkretisierung der Erhaltungsziele: 6741-371 Chamb, Regentalaue und Regen zwischen Roding und Donaumündung	D1	2016	pdf	lfu (https://www.lfu.bayern.de/natur/natura_2000_vollzugshinweise_erhaltungsziele/datenboegen_6020_6946/doc/6741_371.pdf)	20.08.2020	nein	-	ja	nicht vorhanden	-	-	PFV, § 21 NABEG
Natura 2000	FFH-Managementplanung	-	Biotop- und Lebensraumkartierung zum in der Planung befindlichen Managementplan zum Teilgebiet "Naab unterhalb Schwarzenfeld"	D1	2021	shp	Regierung der Oberpfalz, Sachgebiet 51 - Naturschutz, 93039 Regensburg	15.03.2023	Ja	Mit der Abgabe der Daten wird dem / der oben genannten Nutzungsberechtigten ein einfaches Nutzungsrecht der Daten für den eigenen Bedarf übertragen. Das Nutzungsrecht wird ausschließlich für den genannten Verwendungszweck erteilt, eine anderweitige oder weitergehende Nutzung bedarf einer eigenen Vereinbarung mit der datenabgebenden Stelle. Soweit personenbezogene Daten übermittelt werden, dürfen sie gem. Art. 19 Abs. 4 S. 1 BayDSG nur für den Zweck verarbeitet oder genutzt werden, für dessen Erfüllung sie übermittelt worden sind.	mit Einschränkungen	nicht vorhanden	Projektende	-	PFV, § 21 NABEG
Natura 2000	FFH-Managementplanung	-	Entwurf - Maßnahmen und Fachgrundlagen, Gebietsbeschreibung, biologische Grundlagen, Bewertung und Maßnahmenbeschreibung (FFH-Gebiet 6937-371)	D1	2020	pdf	Regierung der Oberpfalz (https://www.regierung.oberpfalz.bayern.de/service/umwelt/natura2000/6937-371_Naab_Schwarzenfeld/index.html)	29.03.2023	nein	-	ja	nicht vorhanden	-	-	PFV, § 21 NABEG
Natura 2000	Standarddatenbogen	-	Entwurf Standarddatenbogen (FFH-Gebiet 6937-371)	D1	2022	pdf	lfu Referat 52 „Natura 2000, Landschaftsentwicklung, Schutzgebiete“ Bürgermeister-Ulrich-Straße 160 86179 Augsburg	02.03.2023	nein	-	keine Aussage möglich	nicht vorhanden	-	-	PFV, § 21 NABEG
-	Kumulative Wirkung	15088	Auszüge ais der Natura 2000-VP-Datenbank	D1	-	html / Info per Mail	Regierung Niederbayern	27.08.2020	nein	Anfrage über UIG Antrag	ja	-	-	-	PFV, § 21 NABEG
-	Kumulative Wirkung	15089	1. Ersatzneubau Juralleitung Raiterssaich-Ludersheim-Sittling-Altheim 2. B15 Bau Ost-Süd-Umfahrung Landshut 3.380 kV-Freileitung Altheim-St. Peter	D1	-	Info per Mail	Regierung Niederbayern	11.11.2020	nein	Anfrage über UIG Antrag	ja	-	-	-	PFV, § 21 NABEG
-	Kumulative Wirkung	15090	-	D1	-	Info per Mail	Regierung Niederbayern	08.12.2020 29.01.2021	nein	Anfrage über UIG Antrag	ja	-	-	-	PFV, § 21 NABEG

Unterlage	Unterkategorie / Erfassungskriterium	ID	Daten / Maßgebliche Datengrundlage	Abschnitt	Stand der Daten	Format	Bezugsquelle	Bestellt am...	Nutzungs- vereinbarung (ja/nein)	Kurzfassung der Nutzungsbedingung	Veröffentlichung erlaubt (ja / nein / mit Einschränkungen)	Lizenztext für Karte	Gültigkeit NVB Datum oder "Projektende" oder „unbegrenzt“	Bemerkung z. B. Angaben zur Verarbeitung der Daten	Projektphase
-	Kumulative Wirkung	15121	1. Auszug aus der Natura2000-VP-Datenbank 2. PFB B20 Cham-Furth, FFH-VP B20 Cham-Furth; 3. FFH-VP Mastenerhöhung 110-kV-Leitung Roding-Janahof, 4. FFH-VP- Hochwasserfreilegung Cham, 5. Plangenehmigung Staatsstraße 2146 Cham-Waldmünchen, 6. PFB und FFH-VP Erdgasfernleitung Schwandorf-Windberg, 7. FFH-VP B85 Ausbau Wetterfeld-Untertraubenbach, 8. FFH-VP Sicherung der Felsböschung Mattinger Straße	D1	-	Info per Mail, doc, html, pdf	Regierung Oberpfalz Sachgebiet 51	27.08.2020	nein	Anfrage über UIG Antrag	ja	-	-	-	PFV, § 21 NABEG
-	Kumulative Wirkung	15122	potentiell kumulative Vorhaben inklusive Deponien und Anlagen nach IE-RL	D1	-	Info per Mail, pdf	Regierung Oberpfalz Sachgebiet 55.1	08.12.2020 10.12.2020	nein	Anfrage über UIG Antrag	ja	-	-	-	PFV, § 21 NABEG
-	Kumulative Wirkung	15123	Auflistung potentiell kumulativer Vorhaben	D1	-	Info per Mail, pdf	Regierung Oberpfalz Sachgebiet 24	08.12.2020 10.12.2020 (behördenintern e Weiterleitung)	nein	Anfrage über UIG Antrag	ja	-	-	-	PFV, § 21 NABEG
-	Kumulative Wirkung	15124	-	D1	-	Info per Mail	Regierung Oberpfalz Sachgebiet 31	08.12.2020 10.12.2020 (behördenintern e Weiterleitung)	nein	Anfrage über UIG Antrag	ja	-	-	-	PFV, § 21 NABEG
-	Kumulative Wirkung	15125	1. Feststellungsentwurf, LBP & FFH-VU Erneuerung Große Naabbrücke, Mittlere Naabbrücke und Berkehrsanlagen OD Schwandorf 2. Feststellungsentwurf, LBP & FFH-VU St 2151 Erneuerung Kleine Naabbrücke Schwarzenfeld 3. B299 Verlegung Waldsassen-Kondrau, B15-B16 Ausbau Nordgaustraße	D1	-	Info per Mail, pdf	Regierung Oberpfalz Sachgebiet 32	08.12.2020 10.12.2020 (behördenintern e Weiterleitung)	nein	Anfrage über UIG Antrag	ja	-	-	-	PFV, § 21 NABEG
-	Kumulative Wirkung	15126	-	D1	-	Info per Mail	Regierung Oberpfalz Sachgebiet 52	08.12.2020 10.12.2020 (behördenintern e Weiterleitung)	nein	Anfrage über UIG Antrag	ja	-	-	-	PFV, § 21 NABEG
-	Kumulative Wirkung	15127	-	D1	-	Info per Mail	Regionaler Planungsverband Oberpfalz Nord	29.01.2021	nein	Anfrage über UIG Antrag	ja	-	-	-	PFV, § 21 NABEG
-	Kumulative Wirkung	15128	1. FFH-VU Ersatzneubau Große Regensbrücke Nittenau 2.FFH-VU St 2151 Erneuerung Kleine Naabbrücke Schwarzenfeld 3. FFH-VU Erneuerung Große Naabbrücke, Mittlere Naabbrücke und Verkehrsanlagen OD Schwandorf	D1	-	Info per Mail, pdf	Staatliches Bauamt Amberg-Sulzbach	29.01.2021	nein	Anfrage über UIG Antrag	ja	-	-	-	PFV, § 21 NABEG
-	Kumulative Wirkung	15129	1. PG & FFH-VA Ökologischer Ausbau Wondreb bei Waldsassen 2.PG & FFH-VA Sohlrampe Waldnaab Falkenberg 3. PG Ökoausbau Fensterbach-Hüttenbach 4. PFB & FFH-VA Fltumulde Buign Nittenau 5. Lageplan FWK 5_F012 Wondreb Oberlauf-Seibertsbach-Bärenlohbach 6. Lageplan FWK 5_F012 Wondreb Oberlauf-Seibertsbach-Staatsgrenze 7.Lageplan FWK 1_F251 Tirschenreuther Waldnaab Flutkanal Weiden 8. Lageplan FWK 1_F273 Naab Haidenaab-Waldnaab-Donau 9. Lageplan Umbau Wehranlage Dachelhofen 10. Lagepläne Hochwasserschutz Nittenau, Brensdorf, Wälsendorf, Schwarzenfeld, Schwandorf, Krondorf, Teublitz & Burglegengfeld	D1	-	pdf	Wasserwirtschaftsamt Weiden	11.11.2020	ja	Anfrage über UIG Antrag	ja	-	-	-	PFV, § 21 NABEG
-	Kumulative Wirkung	15130	Auszug aus der Natura2000-VP-Datenbank	D1	-	Info per Mail, html	Landratsamt Cham Sachgebiet Umweltschutz	08.12.2020 29.01.2021	nein	Anfrage über UIG Antrag	ja	-	-	-	PFV, § 21 NABEG
-	Kumulative Wirkung	15130	baurechtliche und denkmalenschutzrechtliche Verfahren	D1	-	Info per Mail	Landratsamt Cham	08.12.2020 29.01.2021	nein	Anfrage über UIG Antrag	ja	-	-	-	PFV, § 21 NABEG
-	Kumulative Wirkung	15130	-	D1	-	Info per Mail	Landratsamt Cham Sachgebiet Umweltrecht	08.12.2020 29.01.2021	nein	Anfrage über UIG Antrag	ja	-	-	-	PFV, § 21 NABEG
-	Kumulative Wirkung	15130	-	D1	-	Info per Mail	Landratsamt Cham	08.12.2020 29.01.2021	nein	Anfrage über UIG Antrag	ja	-	-	-	PFV, § 21 NABEG
-	Kumulative Wirkung	15131	Auszug aus der Natura2000-VP-Datenbank	D1	-	Info per Mail, html	Landratsamt Cham Sachgebiet 52 Naturschutz	08.12.202 29.01.2021 02.02.2021 (behördenintern e Weiterleitung)	nein	Anfrage über UIG Antrag	ja	-	-	-	PFV, § 21 NABEG

Unterlage	Unterkategorie / Erfassungskriterium	ID	Daten / Maßgebliche Datengrundlage	Abschnitt	Stand der Daten	Format	Bezugsquelle	Bestellt am...	Nutzungs- vereinbarung (ja/nein)	Kurzfassung der Nutzungsbedingung	Veröffentlichung erlaubt (ja / nein / mit Einschränkungen)	Lizenztext für Karte	Gültigkeit NVB Datum oder "Projektende" oder „unbegrenzt“	Bemerkung z. B. Angaben zur Verarbeitung der Daten	Projektphase
-	Kumulative Wirkung	15135	-	D1	-	Info per Mail	Landratsamt Schwandorf	27.08.2020	nein	Anfrage über UIG Antrag	ja	-	-	-	PFV, § 21 NABEG
-	Kumulative Wirkung	15136	-	D1	-	Info per Mail	Landratsamt Schwandorf Sachgebiet 3.1	08.12.2020	nein	Anfrage über UIG Antrag	ja	-	-	-	PFV, § 21 NABEG
-	Kumulative Wirkung	15141	-	D1	-	Info per Mail, pdf	Regionaler Planungsverband Regensburg	11.11.2020 29.01.2021	nein	Anfrage über UIG Antrag	ja	-	-	-	PFV, § 21 NABEG
-	Kumulative Wirkung	15142	1. PFB, FFH-VorP, FFH-VP & SPA-VP B20 Cham-Furth 2.FFH-VP OU Furth 3. Genehmigung B22 Sanierung Flutbrücke Behelfsumfahrung 4. FFH-VP, FFH-VorP & SPA-VorP B85 Altenkreith-Wetterfeld 5. FFH-VP B85 Schwandorf-Cham 6.FFH-VP St 2125 Sulzbach a.d.Donau 7. Genehmigung & LBP mit FFH-VA und sAP St 2140 Geh- und Radwegbrücke Freybachbrücke Eschlkam 8. FFH-VorP St 2146 Falkenstein-Cham	D1	-	pdf	Staatliches Bauamt Regensburg	11.11.2020	nein	Anfrage über UIG Antrag	ja	-	-	-	PFV, § 21 NABEG
-	Kumulative Wirkung	15143	Pläne und Unterlagen zu Hochwasserschutzmaßnahmen Sallern	D1	-	Info per Mail	Stadt Regensburg	08.12.2020 29.01.2021	nein	Anfrage über UIG Antrag	ja	-	-	-	PFV, § 21 NABEG
-	Kumulative Wirkung	15144	-	D1	-	Info per Mail	Wasserwirtschaftsamt Regensburg	11.11.2020	nein	Anfrage über UIG Antrag	ja	-	-	-	PFV, § 21 NABEG
Forstwirtschaft															
-	Bannwald	15043		CD	-	Info per Mail	Amt für Ernährung, Landwirtschaft und Forsten Bayreuth und Regensburg	09.07.2021	-	-	-	-	-	-	PFV, § 21 NABEG
-	Schutzwald Art. 10	15087	Schutzwald Art. 10	CD	-	shp	Bayerische Landesanstalt für Wald und Forstwirtschaft	5/18/2022	ja	Die Nutzung der Geodaten ist bis zu folgendem Datum befristet: 30.06.2024. Die Weitergabe der Daten an Dritte ist ohne schriftliche Zustimmung der BayFoV nicht zulässig. Auf Grund der unter 6.3. geschilderten Vorläufigkeit dürfen die Daten nach Ablauf der unter 5. genannten Nutzungsfrist nicht mehr verwendet werden	nein	-	6/30/2024	-	PFV, § 21 NABEG
-	Bannwald	15043	Bannwald (Aktualität)	CD	-	Info per Mail	Amt für Ernährung, Landwirtschaft und Forsten Bayreuth und Regensburg	09.07.2021	-	-	-	-	-	-	PFV, § 21 NABEG
-	Schutzwald Art. 10	15087	Schutzwald Art. 10	CD	-	shp	Bayerische Landesanstalt für Wald und Forstwirtschaft	18.05.2022	ja	Die Nutzung der Geodaten ist bis zu folgendem Datum befristet: 30.06.2024. Die Weitergabe der Daten an Dritte ist ohne schriftliche Zustimmung der BayFoV nicht zulässig. Auf Grund der unter 6.3. geschilderten Vorläufigkeit dürfen die Daten nach Ablauf der unter 5. genannten Nutzungsfrist nicht mehr verwendet werden	nein	-	30.06.2024	-	PFV, § 21 NABEG
Söpb															
-	Agrarstrukturerhebung, Aquakulturen	15106	Agrarstrukturerhebung (2016), Aquakulturen (2018)	CD	2016 / 2018	xlsx / pdf	Bayerisches Landesamt für Statistik	01.10.2020	nein	-	keine Aussage möglich	-	-	-	PFV, § 21 NABEG
-	Agrarstrukturerhebung, Aquakulturen (Aktualisierung)	15107	Agrarstrukturerhebung (2020), Aquakulturen (2021)	CD	2020 / 2021	xlsx	Bayerisches Landesamt für Statistik	07.06.2022	nein	-	keine Aussage möglich	-	-	-	PFV, § 21 NABEG
-	Landwirtschaftliche Erzeugungsgebiete	15172	InVeKos / FeKa-Daten	D1	2023	xlsx / shp	Bayerische Landesanstalt für Landwirtschaft (LfL)	14.07.2022	nein	Anfrage über UIG Antrag	ja	-	-	-	PFV, § 21 NABEG
optional D1 - UVP															
Landesplanung	Bayern	-	Landesentwicklungsprogramm Bayern; Vorrang- und Vorbehaltsgebiete	D1	2020	pdf	Bayerisches Staatsministerium für Wirtschaft, Landesentwicklung und Energie (https://www.stmwi.bayern.de/landesentwicklung/instrumente/landesentwicklungsprogramm/)	01.02.2023	nein	-	keine Aussage möglich	nicht relevant	-	-	PFV, § 21 NABEG
Regionalplan	Regionaler Planungsverband Oberpfalz-Nord	-	Regionalplan Region Oberpfalz Nord (6); Vorrang- und Vorbehaltsgebiete	D1	2022	pdf	Regierung der Oberpfalz (https://www.regierung.oberpfalz.bayern.de/service/landes_und_regionalplanung/regionalplanung/)	01.02.2023	nein	-	keine Aussage möglich	nicht relevant	-	-	PFV, § 21 NABEG

Unterlage	Unterkategorie / Erfassungskriterium	ID	Daten / Maßgebliche Datengrundlage	Abschnitt	Stand der Daten	Format	Bezugsquelle	Bestellt am...	Nutzungs- vereinbarung (ja/nein)	Kurzfassung der Nutzungsbedingung	Veröffentlichung erlaubt (ja / nein / mit Einschränkungen)	Lizenztext für Karte	Gültigkeit NVB Datum oder "Projektende" oder „unbegrenzt“	Bemerkung z. B. Angaben zur Verarbeitung der Daten	Projektphase
Grundlagendaten Naturschutz	LK Schwandorf	12020	Info: keine Änderungen zu Daten im Geodatendienst vom LfU (Schutzgebietsverordnungen, VGS, FFH, IBA, NSG, LSG, Nationale Naturmonumente, Biotopverbundflächen, Ökokontoflächen, Flächen auf denen Maßnahmen zur Kompensation von Eingriffen vorgesehen sind, gesetzlich geschützte Biotope, sonstige regional bedeutsame Gebiete für die Avifauna, geschützte Landschaftsbestandteile, Naturdenkmale, Naturparke, Bedeutsame Kulturlandschaften, Daten zu Landschaftsbild prägende Elemente/Strukturen, Geplante Schutzgebiete)	D1	22.10.2020	Info per Mail	Landratsamt Schwandorf Team 630 - Naturschutz Wackersdorfer Straße 80 92421 Schwandorf	24.09.2020	nein	-	keine Aussage möglich	nicht relevant	-	Antwort kam von der Regierung der Oberpfalz - Naturschutz für alle UNBs gesammelt	PFV, § 21 NABEG
Grundlagendaten Naturschutz	LK Amberg-Weizbach	12021	Info: keine Änderungen zu Daten im Geodatendienst vom LfU (Schutzgebietsverordnungen, VGS, FFH, IBA, NSG, LSG, Nationale Naturmonumente, Biotopverbundflächen, Ökokontoflächen, Flächen auf denen Maßnahmen zur Kompensation von Eingriffen vorgesehen sind, gesetzlich geschützte Biotope, sonstige regional bedeutsame Gebiete für die Avifauna, geschützte Landschaftsbestandteile, Naturdenkmale, Naturparke, Bedeutsame Kulturlandschaften, Daten zu Landschaftsbild prägende Elemente/Strukturen, Geplante Schutzgebiete)	D1	22.10.2020	Info per Mail	Landratsamt Amberg-Weizbach Schloßgraben 3 92224 Amberg	24.09.2020	nein	-	keine Aussage möglich	nicht relevant	-	Antwort kam von der Regierung der Oberpfalz - Naturschutz für alle UNBs gesammelt	PFV, § 21 NABEG
Schutzgebietsverordnungen	betroffene Regierungsbezirke	-	Schutzgebietsverordnungen, LSG, Naturparke	D	-	pdf	betroffener Regierungsbezirk	-	nein	-	keine Aussage möglich	nicht relevant	-	Daten aus §8 Phase, Aktualität bestätigt	PFV, § 21 NABEG
Leitungsdaten															
-	-	-	Leitungsdaten	D1	12.08.2019	PDF	1&1 Versatel Deutschland GmbH Arosen Allee 78 13407 Berlin	05.08.2019	ja	Die Leitungsauskunft darf nur im Rahmen konkreter Planungs- bzw. Baumaßnahmen verwendet werden. Das Kopieren, Verwerten, Verstreuen, Veröffentlichung sowie eine sonstige Nutzung der Inhalte der Leitungsauskunft außerhalb des Nutzungszwecks ist, auch in Auszügen, nicht gestattet. Eine Weitergabe der Leistungsauskunft an Dritte (z.B. Bauherr, Bauausführende usw.) ist nur im Rahmen der jeweiligen Planungs- bzw. Baumaßnahme zulässig.	nein	Nicht vorhanden	90 Tage	Nicht betroffen	PFV, § 21 NABEG
-	-	-	Leitungsdaten	D1	24.08.2021	SHP, PDF, DXF, DWG	Bayernwerk Netz GmbH Lilienthalstraße 7 93049 Regensburg	31.07.2019	nein	Nicht vorhanden	Keine Aussage möglich	Nicht vorhanden	Nicht vorhanden	-	PFV, § 21 NABEG
-	-	-	Leitungsdaten	D1	07.08.2019	-	Colt Technology Services GmbH Gervinusstraße 18-22 60322 Frankfurt am Main	05.08.2019	nein	Nicht vorhanden	Keine Aussage möglich	Nicht vorhanden	Nicht vorhanden	Nicht betroffen	PFV, § 21 NABEG
-	-	-	Leitungsdaten	D1	27.09.2019	-	Deutsche Bahn Kommunikationstechnik Netzadministration	05.08.2019	nein	Nicht vorhanden	Keine Aussage möglich	Nicht vorhanden	Nicht vorhanden	keine Daten übermittelt, auf andere Ämter verwiesen	PFV, § 21 NABEG
-	-	-	Leitungsdaten	D1	14.07.2022	PDF/TIFF/DWG	Deutsche Bahn Immobilien, Region Süd Liegenenschaftsmanagement Barthstraße 12 80339 München	05.08.2019	nein	Nicht vorhanden	Keine Aussage möglich	Nicht vorhanden	Nicht vorhanden	-	PFV, § 21 NABEG
-	-	-	Leitungsdaten Telekommunikation Auflagen	D1	10.09.2021	JPG, PNG, CSV, SHP	Deutsche Telekom Technik GmbH Technik Niederlassung Süd Planauskunft Süd Postfach 44 03 47 43392 Dortmund	19.08.2019	nein	Nicht vorhanden	Keine Aussage möglich	Nicht vorhanden	30 Tage	-	PFV, § 21 NABEG
-	-	-	Leitungsdaten Telekommunikation Richtfunk Auflagen	D1	27.01.2021	JPG, PNG, CSV, SHP	Deutsche Telekom Technik GmbH Technik Niederlassung Süd Planauskunft Süd Postfach 44 03 47 43392 Dortmund	26.01.2021	nein	Nicht vorhanden	Keine Aussage möglich	Nicht vorhanden	30 Tage	-	PFV, § 21 NABEG
-	-	-	Leitungsdaten	D1	25.09.2019	PDF	Deutsche Funkturm GmbH (DFMG) Bayreuther Straße 1 90409 Nürnberg	05.08.2019	nein	Nicht vorhanden	Keine Aussage möglich	Nicht vorhanden	Nicht vorhanden	-	PFV, § 21 NABEG
-	-	-	Leitungsdaten	D1	24.09.2019	-	Energienetze Bayern Frankenthaler Str. 2 81539 München	31.07.2019	nein	Nicht vorhanden	Keine Aussage möglich	Nicht vorhanden	Nicht vorhanden	Nicht betroffen	PFV, § 21 NABEG

Unterlage	Unterkategorie / Erfassungskriterium	ID	Daten / Maßgebliche Datengrundlage	Abschnitt	Stand der Daten	Format	Bezugsquelle	Bestellt am...	Nutzungs- vereinbarung (ja/nein)	Kurzfassung der Nutzungsbedingung	Veröffentlichung erlaubt (ja / nein / mit Einschränkungen)	Lizenztext für Karte	Gültigkeit NVB Datum oder "Projektende" oder „unbegrenzt“	Bemerkung z. B. Angaben zur Verarbeitung der Daten	Projektphase
-	-	-	Leistungsdaten	D1	13.08.2019	-	Erdgas Münster GmbH Leitungsauskunft Johann-Krane-Weg 46 48149 Münster	13.08.2019	nein	Nicht vorhanden	Keine Aussage möglich	Nicht vorhanden	Nicht vorhanden	keine Rückmeldung	PFV, § 21 NABEG
-	-	-	Abfrage Richtfunk-Streckendaten	D1	19.09.2019	-	Ericsson Service GmbH Prinzenallee 21 40549 Düsseldorf	05.08.2019	nein	Nicht vorhanden	Keine Aussage möglich	Nicht vorhanden	Nicht vorhanden	Nicht betroffen	PFV, § 21 NABEG
-	-	-	Leistungsdaten	D1	13.08.2019	-	ExxonMobil Production Deutschland GmbH, Abt LAXXL Riethorst 12 30659 Hannover	13.08.2019	nein	Nicht vorhanden	Keine Aussage möglich	Nicht vorhanden	Nicht vorhanden	keine Rückmeldung	PFV, § 21 NABEG
-	-	-	Leistungsdaten	D1	13.08.2019	-	Fernleitungs- Betriebsgesellschaft mbH Löbestr. 1 53153 Bonn	13.08.2019	nein	Nicht vorhanden	Keine Aussage möglich	Nicht vorhanden	Nicht vorhanden	keine Rückmeldung	PFV, § 21 NABEG
-	-	-	Leistungsdaten	D1	13.08.2019	-	Gascade Gastransport GmbH, Abteilung GNT Kölnische Straße 108 – 112 34119 Kassel	13.08.2019	nein	Nicht vorhanden	Keine Aussage möglich	Nicht vorhanden	Nicht vorhanden	keine Rückmeldung	PFV, § 21 NABEG
-	-	-	Leistungsdaten	D1	18.11.2021	PDF, DWG, KMZ, TIFF	GasLINE GmbH & Co. KG Paesmühlenweg 10 +12 47638 Straelen	13.08.2019	ja	Der Partner wird die von GasLINE zum vertraulichen Gebrauch überlassenen Daten ausschließlich für den in der Präambel genannten Zweck nutzen. Eine darüber hinausgehende Nutzung ist nur nach vorheriger schriftlicher Zustimmung durch GasLINE gestattet. Eine Weitergabe an Dritte oder die Verwendung der Daten gegenüber Dritten (z.B. in Mitteilungen, Präsentationen etc.) ist ebenso untersagt wie das Kopieren der Daten (außer zu Backup- Zwecken). Hierzu bedarf es ebenfalls der vorherigen schriftlichen Zustimmung der GasLINE.	nein	Nicht vorhanden	Nicht vorhanden	Leitungsauskunft über PLEdoc GmbH erhalten	PFV, § 21 NABEG
-	-	-	Leistungsdaten	D1	13.08.2019	-	Gasunie Deutschland Transport Services GmbH Pasteurallee 1 30655 Hannover	13.08.2019	nein	Nicht vorhanden	Keine Aussage möglich	Nicht vorhanden	Nicht vorhanden	keine Rückmeldung	PFV, § 21 NABEG
-	-	-	Leistungsdaten	D1	13.08.2019	-	GDMcom GmbH Maximilianallee 4 04129 Leipzig	05.08.2019	nein	Nicht vorhanden	Keine Aussage möglich	Nicht vorhanden	Nicht vorhanden	Nicht betroffen	PFV, § 21 NABEG
-	-	-	Leistungsdaten	D1	07.08.2019	-	Interoute Germany GmbH (jetzt GTT Communications, Inc.) Prinzenallee 9 40549 Düsseldorf	05.08.2019	nein	Nicht vorhanden	Keine Aussage möglich	Nicht vorhanden	Nicht vorhanden	-	PFV, § 21 NABEG
-	-	-	Leistungsdaten	D1	13.08.2019	-	CenturyLink Communications Germany GmbH Süderstraße 198 20537 Hamburg	13.08.2019	nein	Nicht vorhanden	Keine Aussage möglich	Nicht vorhanden	Nicht vorhanden	keine Daten übermittelt, auf BIL verwiesen	PFV, § 21 NABEG
-	-	-	Leistungsdaten	D1	13.08.2019	-	Neptune Energy Deutschland GmbH Waldstraße 39 49808 Lingen	13.08.2019	nein	Nicht vorhanden	Keine Aussage möglich	Nicht vorhanden	Nicht vorhanden	keine Rückmeldung	PFV, § 21 NABEG
-	-	-	Leistungsdaten	D1	13.08.2019	-	Nowega GmbH Abteilung Technik/Leitungsauskunft Anton-Bruchausen-Straße 4 48147 Münster	13.08.2019	nein	Nicht vorhanden	Keine Aussage möglich	Nicht vorhanden	Nicht vorhanden	keine Rückmeldung	PFV, § 21 NABEG
-	-	-	Leistungsdaten	D1	13.08.2019	-	ONTRAS Gastransport GmbH Maximilianallee 4 04129 Leipzig	13.08.2019	nein	Nicht vorhanden	Keine Aussage möglich	Nicht vorhanden	nicht vorhanden	keine Rückmeldung	PFV, § 21 NABEG
-	-	-	Leistungsdaten	D1	23.05.2022	PDF, SHP	Open Grid Europe GmbH Gladbecker Str. 404 45326 Essen	13.08.2019	nein	Nicht vorhanden	Keine Aussage möglich	Nicht vorhanden	Nicht vorhanden	Leitungsauskunft über PLEdoc GmbH erhalten	PFV, § 21 NABEG
-	-	-	Abfrage Richtfunk-Streckendaten	D1	04.11.2019	JPG, XLSX	Telefonica Germany GmbH & Co.OHG Georg-Brauchle-Ring 50 80992 München	05.08.2019 23.09.2019	nein	Nicht vorhanden	Keine Aussage möglich	Nicht vorhanden	Nicht vorhanden	-	PFV, § 21 NABEG
-	-	-	Leistungsdaten	D1	22.11.2021	DWG	TenneT TSO GmbH Eisenbahnängsweg 2a 31275 Lehrte	13.08.2019	ja	Im Fall der Weitergabe von Produkten und Daten an einen Auftragnehmer hat der Lizenznehmer diesen schriftlich zu verpflichten, die übernommenen Daten ausschließlich für die Bearbeitung des Auftrages zu verwenden, sie in keinem Fall Dritten zugänglich zu machen sowie nach Erfüllung des Auftrags alle bei ihm verbliebenen Daten, auch Zwischenprodukte, Arbeitskopien und dgl. zu löschen.	nein	nicht vorhanden	Nicht vorhanden	interne Verwendung	PFV, § 21 NABEG
-	-	-	Leistungsdaten	D1	13.08.2019	-	Thyssengas GmbH Emil-Moog-Platz 13 44137 Dortmund	13.08.2019	nein	Nicht vorhanden	Keine Aussage möglich	Nicht vorhanden	Nicht vorhanden	keine Rückmeldung	PFV, § 21 NABEG

Unterlage	Unterkategorie / Erfassungskriterium	ID	Daten / Maßgebliche Datengrundlage	Abschnitt	Stand der Daten	Format	Bezugsquelle	Bestellt am...	Nutzungs- vereinbarung (ja/nein)	Kurzfassung der Nutzungsbedingung	Veröffentlichung erlaubt (ja / nein / mit Einschränkungen)	Lizenztext für Karte	Gültigkeit NVB Datum oder "Projektende" oder „unbegrenzt“	Bemerkung z. B. Angaben zur Verarbeitung der Daten	Projektphase
-	-	-	Leitungsdaten	D1	08.08.2019	-	Verizon Deutschland GmbH Sebrathweg 20 44149 Dortmund	05.08.2019	nein	Nicht vorhanden	Keine Aussage möglich	Nicht vorhanden	Nicht vorhanden	Leitungen verlaufen in einer Multitrasse mit der GasLINE GmbH & Co. KG	PFV, § 21 NABEG
-	-	-	Leitungsdaten	D1	09.09.2019	PDF	Vodafone Kabel Deutschland GmbH Betastraße 6 - 8 85774 Unterföhring	06.09.2019	nein	Nicht vorhanden	Keine Aussage möglich	Nicht vorhanden	Nicht vorhanden	-	PFV, § 21 NABEG
-	-	-	Leitungsdaten	D1	13.08.2019	-	WINGAS TRANSPORT GmbH, Abteilung GNT Königstor 20 34117 Kassel	13.08.2019	nein	Nicht vorhanden	Keine Aussage möglich	Nicht vorhanden	Nicht vorhanden	keine Rückmeldung	PFV, § 21 NABEG
-	-	-	Leitungsdaten	D1	27.08.2019	PDF	Wintershall Dea GmbH Rechterner Straße 2 49406 Barnstorf	05.08.2019	nein	Nicht vorhanden	Keine Aussage möglich	Nicht vorhanden	Nicht vorhanden	Nicht betroffen	PFV, § 21 NABEG
-	-	-	Leitungsdaten Auflagenerkundung	D1	05.08.2019	DWG, PDF	Stadt Pfreimd Marienplatz 2 92536 Pfreimd	05.08.2019	nein	Nicht vorhanden	Keine Aussage möglich	Nicht vorhanden	Nicht vorhanden	-	PFV, § 21 NABEG
-	-	-	Leitungsdaten Auflagenerkundung	D1	12.08.2019	PDF, DWG	Stadt Nabburg Oberer Markt 16 92507 Nabburg	05.08.2019	nein	Nicht vorhanden	Keine Aussage möglich	Nicht vorhanden	Nicht vorhanden	-	PFV, § 21 NABEG
-	-	-	Leitungsdaten Auflagenerkundung	D1	30.09.2019	PDF	Gemeinde Stulln Hauptstraße 2 92551 Stulln	05.08.2019	nein	Nicht vorhanden	Keine Aussage möglich	Nicht vorhanden	Nicht vorhanden	-	PFV, § 21 NABEG
-	-	-	Leitungsdaten Auflagenerkundung	D1	03.09.2019	PDF, JPG	Gemeinde Schmidgaden Schwarzenfelder Weg 9 92546 Schmidgaden	05.08.2019	nein	Nicht vorhanden	Keine Aussage möglich	Nicht vorhanden	Nicht vorhanden	-	PFV, § 21 NABEG
-	-	-	Leitungsdaten	D1	30.09.2019	PDF	Markt Schwarzenfeld Viktor-Koch-Straße 4 92521 Schwarzenfeld	05.08.2019	nein	Nicht vorhanden	Keine Aussage möglich	Nicht vorhanden	Nicht vorhanden	-	PFV, § 21 NABEG
-	-	-	Leitungsdaten Auflagenerkundung	D1	30.09.2019	PDF, JPG	Gemeinde Fensterbach Knöllinger Straße 5 92269 Fensterbach	05.08.2019	nein	Nicht vorhanden	Keine Aussage möglich	Nicht vorhanden	Nicht vorhanden	-	PFV, § 21 NABEG
-	-	-	Leitungsdaten	D1	07.08.2019	DWG, PDF	Stadt Schwandorf Spitalgarten 1 92421 Schwandorf	05.08.2019	nein	Nicht vorhanden	Keine Aussage möglich	Nicht vorhanden	Nicht vorhanden	-	PFV, § 21 NABEG
-	-	-	Leitungsdaten	D1	26.08.2019	DFX	Gemeinde Ebermannsdorf Schulstraße 8 92263 Ebermannsdorf	05.08.2019	nein	Nicht vorhanden	Keine Aussage möglich	Nicht vorhanden	Nicht vorhanden	-	PFV, § 21 NABEG
-	-	-	Leitungsdaten Auflagenerkundung	D1	24.01.2020	DXF	Stadt Teublitz Platz der Freiheit 7 93158 Teublitz	05.08.2019 23.10.2019 17.12.2019	nein	Nicht vorhanden	Keine Aussage möglich	Nicht vorhanden	Nicht vorhanden	-	PFV, § 21 NABEG
-	-	-	Leitungsdaten Auflagenerkundung	D1	10.09.2019	PDF	Stadt Nittenau Gerichtsstraße 13 93149 Nittenau	05.08.2019	nein	Nicht vorhanden	Keine Aussage möglich	Nicht vorhanden	Nicht vorhanden	-	PFV, § 21 NABEG
-	-	-	Leitungsdaten Auflagenerkundung	D1	08.08.2019	PDF	Landkreis Amberg-Weizsach Schloßgraben 3 92224 Amberg	05.08.2019	nein	Nicht vorhanden	Keine Aussage möglich	Nicht vorhanden	Nicht vorhanden	-	PFV, § 21 NABEG
-	-	-	Leitungsdaten Auflagenerkundung	D1	25.09.2019	PDF	Landkreis Schwandorf Wackersdorfer Straße 80 92421 Schwandorf	05.08.2019	nein	Nicht vorhanden	Keine Aussage möglich	Nicht vorhanden	nicht vorhanden	-	PFV, § 21 NABEG
-	-	-	Leitungsdaten Auflagenerkundung	D1	05.09.2019	PDF	Wasserwirtschaftsamt Weiden Am Langen Steg 5 92637 Weiden	05.08.2019	nein	Nicht vorhanden	Keine Aussage möglich	Nicht vorhanden	Nicht vorhanden	-	PFV, § 21 NABEG
-	-	-	Leitungsdaten	D1	30.09.2019	PDF	Zweckverband zur Wasserversorgung der Glaubendorfer Gruppe Marienplatz 2 92536 Pfreimd	05.08.2019	nein	Nicht vorhanden	Keine Aussage möglich	Nicht vorhanden	Nicht vorhanden	-	PFV, § 21 NABEG

Unterlage	Unterkategorie / Erfassungskriterium	ID	Daten / Maßgebliche Datengrundlage	Abschnitt	Stand der Daten	Format	Bezugsquelle	Bestellt am...	Nutzungs- vereinbarung (ja/nein)	Kurzfassung der Nutzungsbedingung	Veröffentlichung erlaubt (ja / nein / mit Einschränkungen)	Lizenztext für Karte	Gültigkeit NVB Datum oder "Projektende" oder „unbegrenzt“	Bemerkung z. B. Angaben zur Verarbeitung der Daten	Projektphase
-	-	-	Leitungsdaten	D1	26.08.19 27.12.20	-	Zweckverband zur Wasserversorgung der Brudersdorfer Gruppe Schwarzenfelder Weg 9 92546 Schmidgaden	05.08.2019	nein	Nicht vorhanden	Keine Aussage möglich	Nicht vorhanden	Nicht vorhanden	Antwort erfolgte über die Gemeinde Schmidgaden Antwort erfolgte über die Stadt Naaburg	PFV, § 21 NABEG
-	-	-	Leitungsdaten	D1	07.08.2019 30.09.2019	-	Zweckverband zur Wasserversorgung der Gemeinde Fensterbach und Schmidgaden Knöllinger Straße 5 92269 Fensterbach	05.08.2019	nein	Nicht vorhanden	Keine Aussage möglich	Nicht vorhanden	Nicht vorhanden	Antwort erfolgte über Gemeinde Fensterbach	PFV, § 21 NABEG
-	-	-	Leitungsdaten	D1	30.09.2019	-	Zweckverband zur Wasserversorgung der Pretzabrucker Gruppe Asbach 10 92521 Schwarzenfeld	05.08.2019	nein	Nicht vorhanden	Keine Aussage möglich	Nicht vorhanden	Nicht vorhanden	Antwort erfolgte über Verwaltungsgemeinschaft Schwarzenfeld	PFV, § 21 NABEG
-	-	-	Leitungsdaten	D1	15.11.2021	PDF, PNG	Städt. Wasser- und Fernwärmeversorgung Schwandorf Uferstraße 12 92421 Schwandorf	05.08.2019	nein	Nicht vorhanden	Keine Aussage möglich	Nicht vorhanden	Nicht vorhanden	-	PFV, § 21 NABEG
-	-	-	Leitungsdaten	D1	24.01.2020	-	Wasserwerk Teublitz Am Wasserwerk 8 93158 Teublitz	05.08.2019 23.10.2019 17.12.2019	nein	Nicht vorhanden	Keine Aussage möglich	Nicht vorhanden	Nicht vorhanden	Antwort erfolgte über Stadt Teublitz	PFV, § 21 NABEG
-	-	-	Leitungsdaten	D1	24.01.2020	-	Zweckverband zur Abwasserbeseitigung für die Städte Maxhütte-Haidhof und Teublitz Kunstdorf 10 93158 Teublitz	05.08.2019 23.10.2019 17.12.2019	nein	Nicht vorhanden	Keine Aussage möglich	Nicht vorhanden	Nicht vorhanden	Antwort erfolgte über Stadt Teublitz	PFV, § 21 NABEG
-	-	-	Leitungsdaten Auflagenerkundung	D1	13.08.2019	PDF, DXF	Landkreis Cham Wasserversorgung Fronauer Str. 53 93426 Roding	05.08.2019	nein	Nicht vorhanden	Keine Aussage möglich	Nicht vorhanden	Nicht vorhanden	-	PFV, § 21 NABEG
-	-	-	Leitungsdaten Auflagenerkundung	D1	-	-	Abwasserzweckverband im Sulzbachtal Gerichtsstraße 13 93149 Nittenau	23.10.2019	nein	Nicht vorhanden	Keine Aussage möglich	Nicht vorhanden	Nicht vorhanden	keine Rückmeldung	PFV, § 21 NABEG
-	-	-	Leitungsdaten	D1	12.01.2021	PDF	Vollgrün Energie GmbH St.-Kassians-Platz 6 93047 Regensburg		nein	Nicht vorhanden	Keine Aussage möglich	Nicht vorhanden	Nicht vorhanden	Daten über Tennet erhalten	PFV, § 21 NABEG
-	-	-	Leitungsdaten	D1	19.11.2021	PDF	SÜDWERK Projektgesellschaft mbH Sternshof 1 96224 Burgkunstadt		nein	Nicht vorhanden	Keine Aussage möglich	Nicht vorhanden	Nicht vorhanden	Unterlagen Soneo GmbH	PFV, § 21 NABEG
-	-	-	Auflagenerkundung	D1	09.12.2021	Mail	Deutsche Steinzeug Cremer & Breuer AG Buchtal 1 D-92521 Schwarzenfeld	01.12.2021	nein	Nicht vorhanden	Keine Aussage möglich	Nicht vorhanden	Nicht vorhanden	Auflagen wie bei DB	PFV, § 21 NABEG
-	-	-	Auflagenerkundung	D1	28.10.2021 18.08.2022	PDF, Mail, DWG	Die Autobahn GmbH des Bundes Niederlassung Nordbayern Außenstelle Fürth Nürnberger Str. 18 90762 Fürth	27.09.2021	nein	Nicht vorhanden	Keine Aussage möglich	Nicht vorhanden	Nicht vorhanden	-	PFV, § 21 NABEG
-	-	-	Auflagenerkundung	D1	-	-	Freistaat Bayern Straßenbauverwaltung Im Schloss 1 92237 Sulzbach-Rosenberg	27.09.2021	nein	Nicht vorhanden	Keine Aussage möglich	Nicht vorhanden	Nicht vorhanden	keine Rückmeldung	PFV, § 21 NABEG
-	-	-	Auflagenerkundung	D1	-	-	Freistaat Bayern Wasserwirtschaftsamt Archivstraße 1 92224 Amberg	27.09.2021	nein	Nicht vorhanden	Keine Aussage möglich	Nicht vorhanden	Nicht vorhanden	keine Rückmeldung	PFV, § 21 NABEG
-	-	-	Auflagenerkundung	D1	-	-	Freistaat Bayern Wasserwirtschaftsverwaltung Landshuter Straße 59 93053 Regensburg	27.09.2021	nein	Nicht vorhanden	Keine Aussage möglich	Nicht vorhanden	Nicht vorhanden	keine Rückmeldung	PFV, § 21 NABEG
-	-	-	Auflagenerkundung	D1	07.04.2022	Mail, PDF, DWG	Staatliches Bauamt Amberg- Sulzbach Archivstraße 1 92224 Amberg	01.04.2022	nein	Nicht vorhanden	Keine Aussage möglich	Nicht vorhanden	Nicht vorhanden	-	PFV, § 21 NABEG