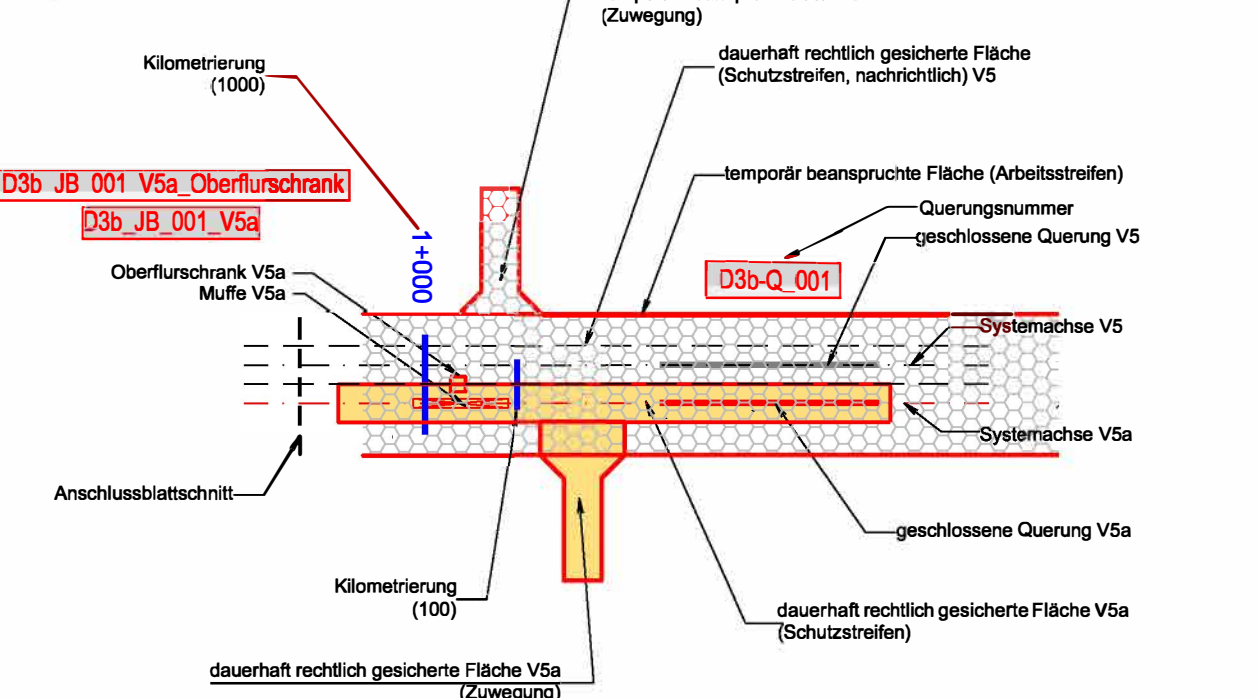


Regierungsbezirk Niederbayern
Kreis Landshut
Gemeinde Postau
Gemarkung Griebenbach

Regierungsbezirk Niederbayern
Kreis Landshut
Gemeinde Essenbach
Gemarkung Mettenbach

Regierungsbezirk Niederbayern
Kreis Landshut
Gemeinde Niederaichbach
Gemarkung Niederaichbach

Systemskizze SuedOstLink:



Kilometrierung wird von der Systemachse ab Abschnittsbeginn angegeben.

Legende

- Grenzen:**
- Bundesland
 - Landkreis
 - Stadt / Gemeinde
 - Gemarkung
 - Flurstücksgrenze
 - Flurstücksnummer
 - Flurbereinigung
 - Gebäude
- Planung:**
- 1 Eigentümer Schlüsselnummer
 - 5 Grundstücksordnungsnummer
- Deckblatt II**
- Änderung oder Ergänzung von Flächenobjekten
 - Änderung oder Ergänzung von Linienobjekten
 - Änderung oder Ergänzung von Texten oder Zahlen
 - Änderung oder Ergänzung von anderen Zeichnungsobjekten
- Legende:**
- dauerhaft rechtlich gesicherte Fläche V5a
 - temporär beanspruchte Fläche
 - Wald- und Gehölzgriff

ALKIS-Daten vom Amt für Digitalisierung, Breitband und Vermessung (Stand: 12/2022)

Vermessung vom 04/2019

Fremdleitungen sind nachrichtlich dargestellt. Es besteht keine Gewähr auf Lage und Vollständigkeit.

Die Lage, Tiefe und Dimension der Fremdleitungen sind bei Bauausführung durch Einweisung und Handschachtung zu ermitteln.

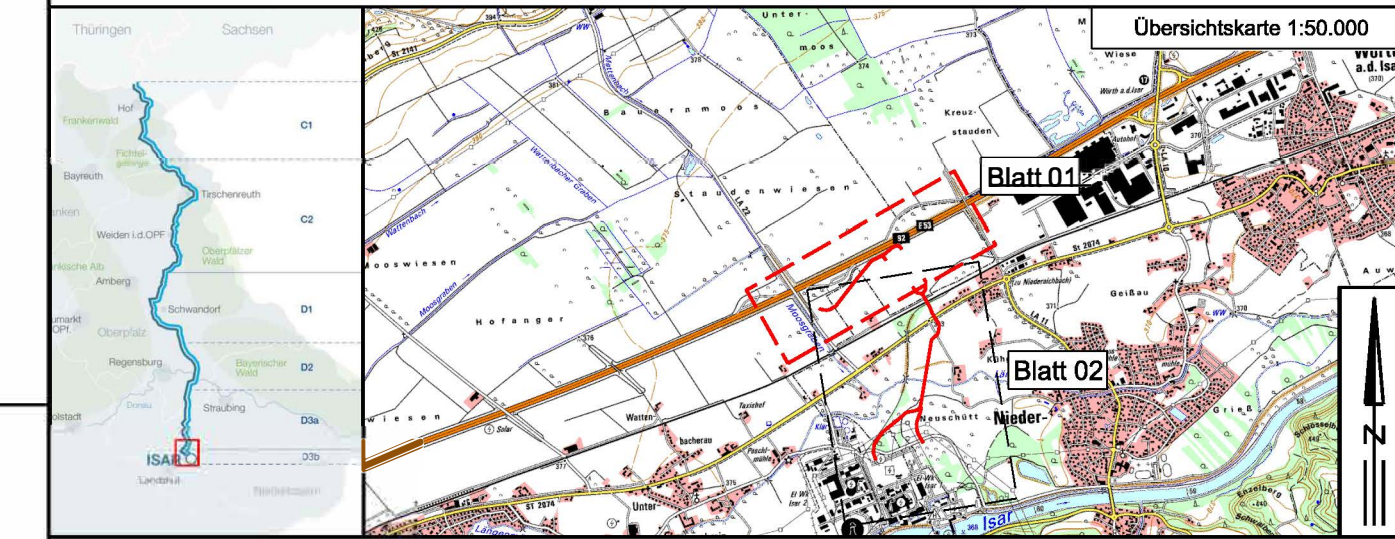
Koordinatensystem: ETRS89 / UTM Zone N32, EPSG 4647



Unterlage: D3.2

BBPIG-Vorhaben 5, HGÜ-Verbindung Wolmirstedt - Isar
BBPIG-Vorhaben 5a, HGÜ-Verbindung Klein Rogahn - Isar
Leitung-Nr.: LH-16-10003 / LH-16-10004

Planfeststellungsabschnitt D3b
Rechtserwerbsplan V5a



Revisionsliste				
Rev	Datum	Änderung	Erstellt	Geprüft
01	30.11.2023	Deckblatt II	Kessler	Hecker
00	30.11.2022	Unterlage nach § 21 NABEG	Kessler	Radon
Rev	Datum	Änderung	Erstellt	Geprüft

Planfeststellung

Vorhabenträger:
TenneT TSO GmbH
Bernecker Straße 70
95448 Bayreuth

TenneT

Datum: _____

Auftragnehmer:

imp GmbH
Im Neyl 18
99823 Arnberg

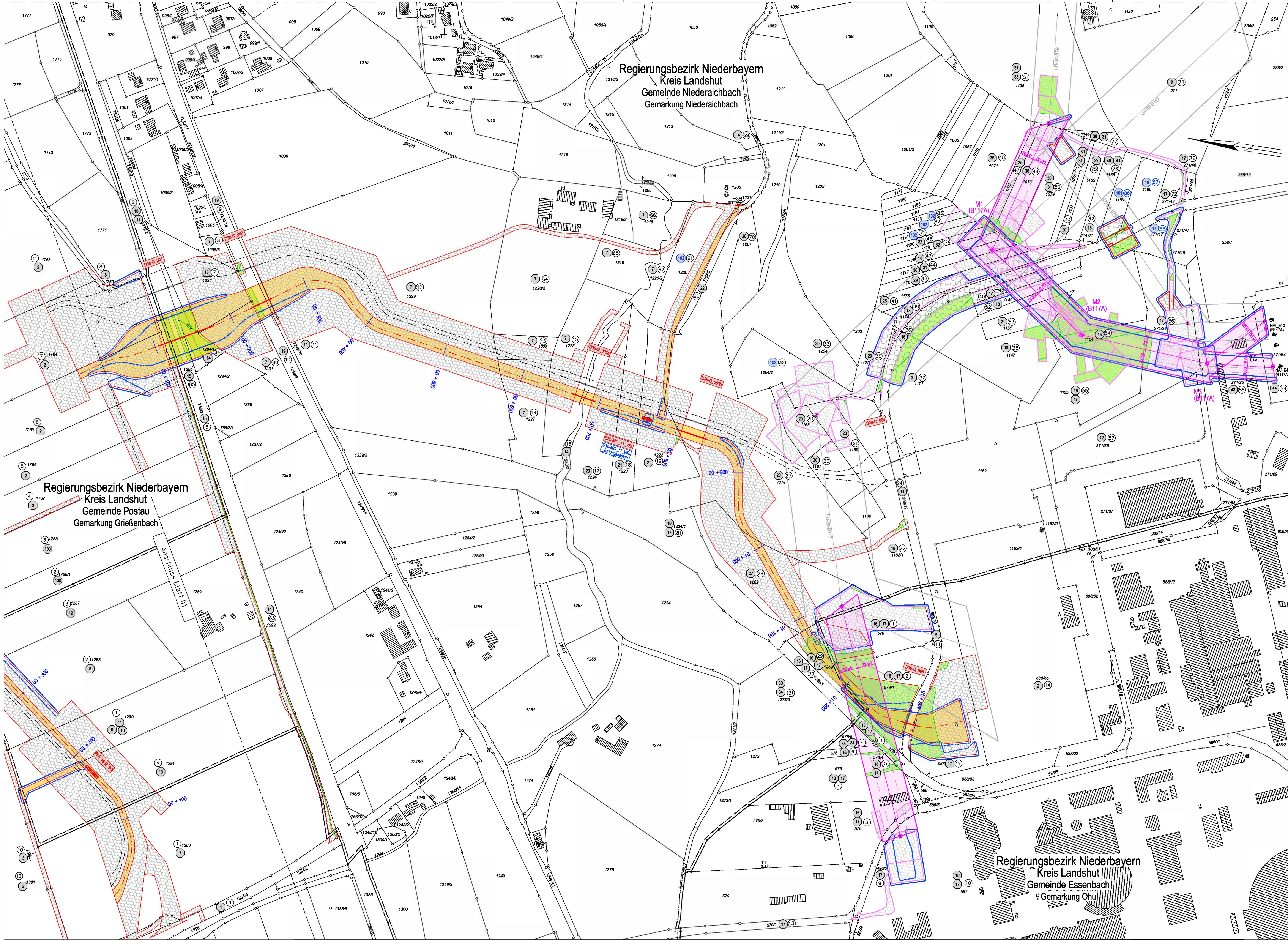
SOL-iG

imp ARCADIS
Part of Solis

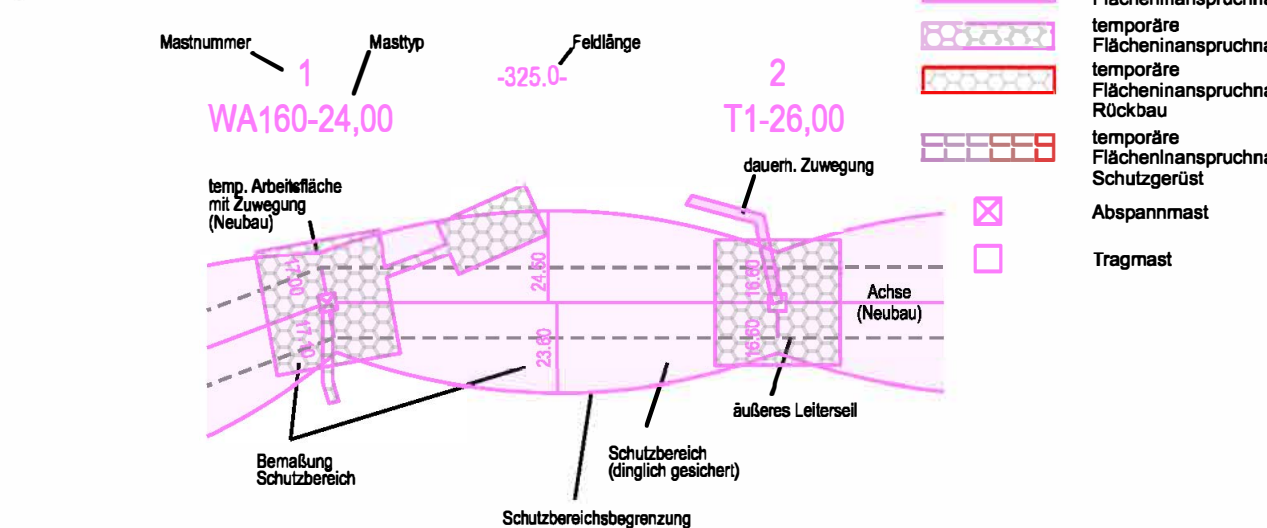
Datum: _____

Der SuedOstLink (Vorhaben 5) wird durch EU-Mittel gefördert.
Kofinanziert von der Fazilität „Connecting Europe“ der Europäischen Union.

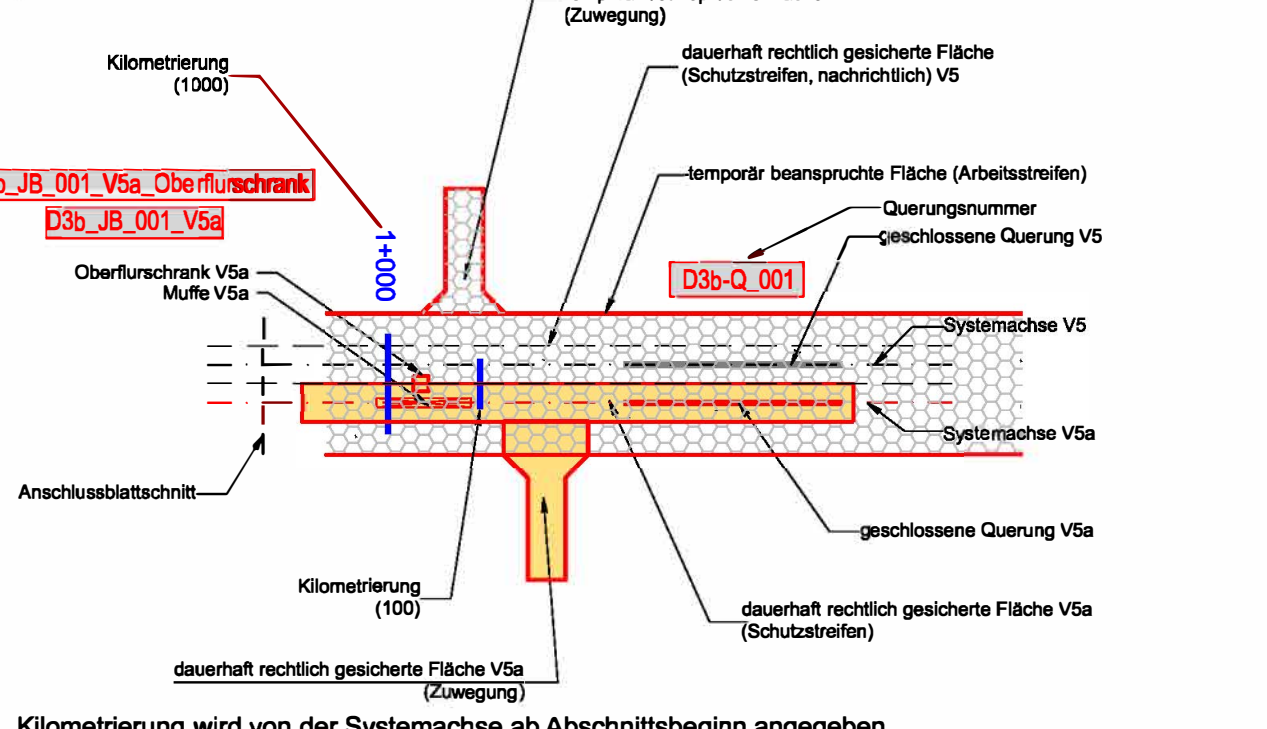
Blatt-Nr.: 01	Maßstab: 1 : 2.000	DECKBLATT II	
km: DC: 0,000 - 0,741	Einheit: [m]		
Dok.Titel: SOL D3b § 21 Anl D3.2 Rechtserwerbspläne B 01	Objekt: 19 - Abschnitt D3b	DCC: D00165 - Genehmigung	Dok. Identnummer: A060-AGT-000269-AT-002



Systemskizze Freileitung Bayernwerk Netz GmbH:



Systemskizze SuedOstLink:



Legende

- Grenzen:**
- Bundesland
 - Landkreis
 - Stadt / Gemeinde
 - Gemarkung
 - Flurstücksgrenze
 - Flurstücknummer
 - Flurbereinigung
 - Gebäude
- Planung:**
- 1: Eigentümer Schlüsselnummer
 - 5: Grundstücks-ordnungsnummer
- Deckblatt II**
- Änderung oder Ergänzung von Flurstücken
 - Änderung oder Ergänzung von Linienorten
 - Änderung oder Ergänzung von Teilen oder Zonen
 - Änderung oder Ergänzung von anderen Zeichnungsgegenständen
- Legende:**
- dauerhaft rechtlich gesicherte Fläche V5a
 - temporäre beanspruchte Fläche
 - Wald- und Gehölzgebiet

AKIS-Daten vom Amt für Digitalisierung, Breitband und Vermessung (Stand: 12/2022)
Vermessung vom 04/2019
Fremdleistungen sind nachrichtlich dargestellt. Es besteht keine Gewähr auf Lage und Vollständigkeit.
Die Lage, Tiefe und Dimension der Fremdleistungen sind bei Bauausführung durch Einweisung und Handschachtung zu ermitteln.
Koordinatensystem: ETRS89 / UTM Zone N32, EPSG 4647

Unterlage: D3.2

BBPIG-Vorhaben 5, HGÜ-Verbindung Wolmirstedt - Isar
BBPIG-Vorhaben 5a, HGÜ-Verbindung Klein Rogahn - Isar
Leitung-Nr.: LH-16-10003 / LH-16-10004
Planfeststellungsabschnitt D3b
Rechtserwerbsplan V5a

Revisionsliste

Rev	Datum	Umfang	Umfang	Umfang	Umfang	Umfang
01	30.11.2023	Deckblatt II	Kessler	Hocher	Engel	
02	30.11.2022	Unterlage nach § 21 NABEG	Kessler	Radon	Engel	

Planfeststellung

Vorhabenführer:
Tennet TSO GmbH
Bismarckstraße 70
65468 Barmeth

Festgestellt nach § 24 NABEG
Born, den

Auftragnehmer:
SOL-iG
Im Neß 18
59823 Amsberg

Der SuedOstLink (Vorhaben 5) wird durch EU-Mittel gefördert.
Kofinanzierung von der Fazilität „Connecting Europe“ der Europäischen Union.

Blatt-Nr.: 02
Maßstab: 1:2.000
Kilometer: 0,00 - 1,158 / 1,373
Einheit: [m]

Deckblatt II

19 - Abschnitt D3b

DCC
A00-AGT-000269-AT-002