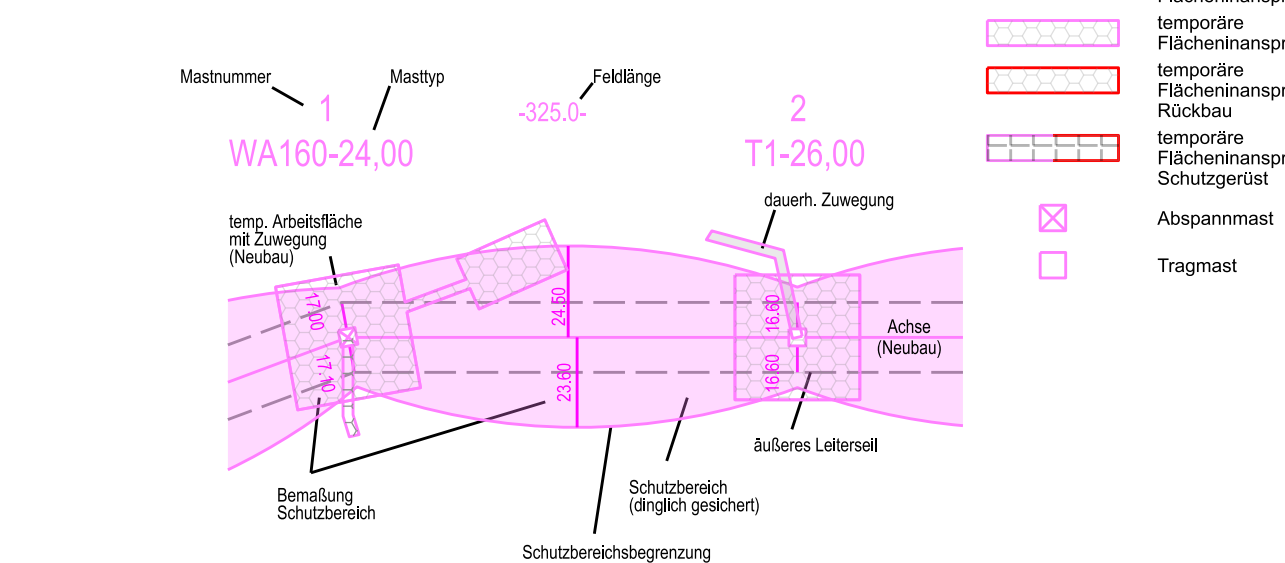
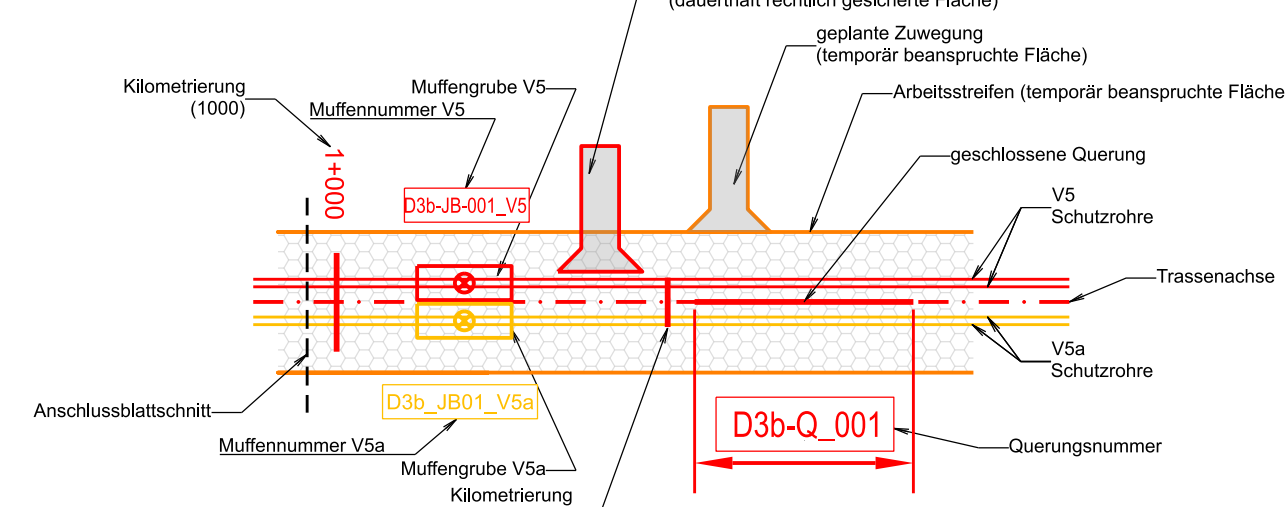


Systemskeizze Freileitung Bayernwerk Netz GmbH:

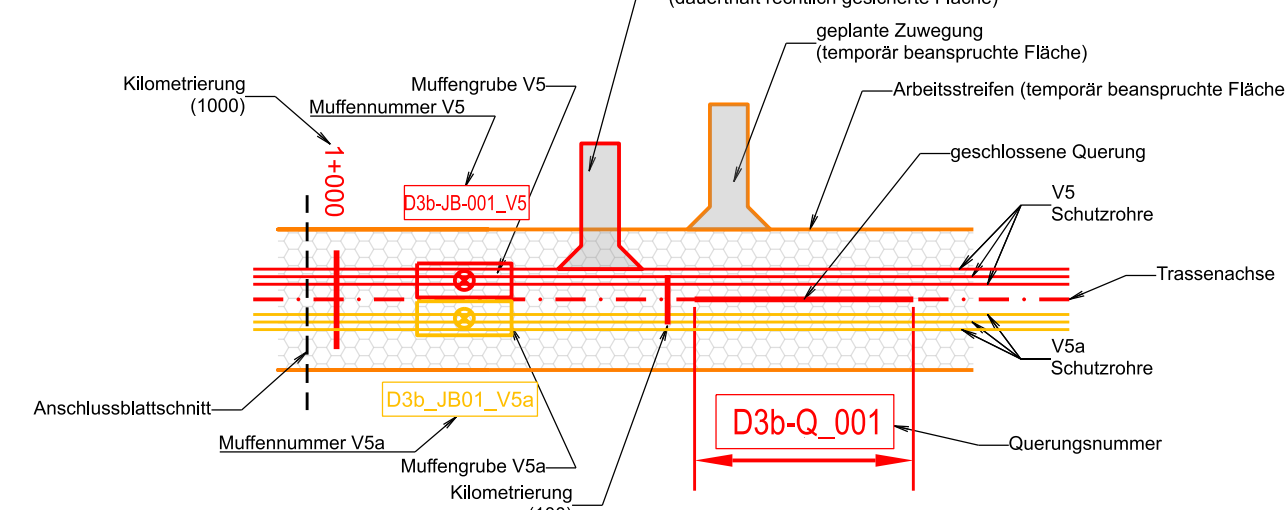


Systemskeizze DC:



Kilometerung wird von der Mittelachse ab Abschnittsbeginn angegeben.

Systemskeizze AC:



Kilometerung wird von der Mittelachse ab Abschnittsbeginn angegeben.

Legende

**Planung**

- Schutzrohr V5
- Schutzrohr V5a
- Trassenachse
- Arbeitsstreifen
- Zuwegung temporär
- Zuwegung dauerhaft
- Muffengrube V5
- Muffengrube V5a
- Oberflurschranke (umlastfähig)
- Gewässerüberfahrt / mobile Brücke
- Kreuzungsnummer
- D3b-001: Bauwerksnummer V5
- D3b-001\_V5a: Bauwerksnummer V5a
- Z 001: Zuwegungsnummer
- 30+000: Trassenstationierung (km + m)
- Planfeststellungsgränze

**Schutzgebiete**

- FFH-Gebiet
- geschützte Biotope (§ 30-1 Art. 23-Biotop), nach BfN-Kartierung (2020)
- Naturdenkmal
- Naturschutzgebiete
- Naturschutzgebiete in Planung
- Vogelschutzgebiet (SPA)
- Überschneidungsgebiete
- Wasserschutzgebiet Zone 1
- Wasserschutzgebiet Zone 2
- Wasserschutzgebiet Zone 3

**Bestand**

- Bundesland
- Landkreis
- Stadt / Gemeinde
- Gemarkung
- Flurstücksgrenze
- Flurstücksnummer
- Straßen- / Wegekante
- Schneise
- Zaum
- Höhenlinien
- Baumgruppe
- Laubwald
- Nadelwald
- Mischwald
- Nadelbaum
- Laubbaum
- Gebäude
- Standort Windkraftanlage
- Bergbauberechtigungsfäche
- Freileitungsmast

**Fremdleitungen**

- TW: Trinkwasserleitung
- AW: Abwasserleitung
- W: Wasserleitung (sonstige)
- SK: Stromkabel
- FM: Fernwärmeführung
- GL: Gasleitung
- RS: Rohstoffpipeline
- EE: Energieversorgungsleitung
- EF: Energieversorgungsleitung
- TE: Telekommunikationsleitung
- TF: Telekommunikationsleitung
- RF: Richtfunkstrecke

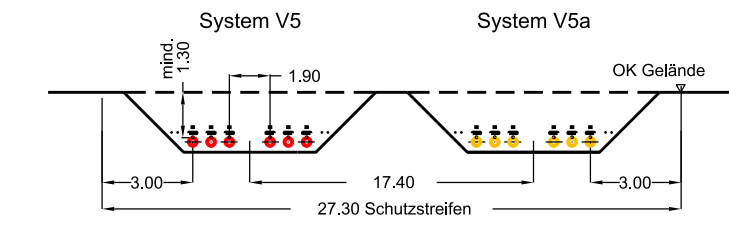
**Wasserhaltung**

- E: Einleitstelle mit Nummer
- V: Versickerungsfäche

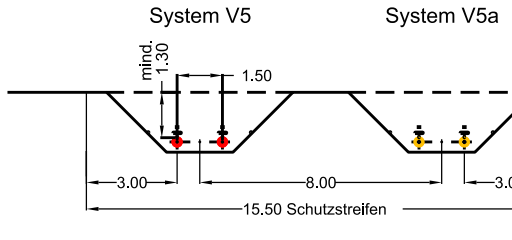
**Planänderung nach § 76 (2) VwVfG**

- Änderung oder Ergänzung von Flächenangaben
- Änderung oder Ergänzung von Linienangaben
- Änderung oder Ergänzung von Texten oder Zahlen
- Änderung oder Ergänzung von anderen Zeichnungsgegenständen

Querschnitt AC:



Querschnitt DC:



AKIS-Daten vom Amt für Digitalisierung, Breitband und Vermessung (Stand: 10/2024)  
Vermessung vom 04/2019  
Fremdleitungen sind nachrichtlich dargestellt. Es besteht keine Gewähr auf Lage und Vollständigkeit.  
Die Lage, Teile und Dimension der Fremdleitungen sind bei Bauausführung durch Einweisung und Nachschau zu ermitteln.

Koordinatensystem: ETRS89 / UTM Zone N32, EPSG 4647

**tennet** Unterlage: C2.3.2

BBPIG-Vorhaben 5a, HGU-Verbindung Wolmirstedt - Isar  
Leitung-Nr.: LH-16-10003 / LH-16-10004  
Planfeststellungsabschnitt D3b  
Lageplan

Übersichtskarte 1:50,000

Blatt 01 Blatt 02

Revisionsliste

Rev	Datum	Ursache	Geändert durch	Geprüft durch	Freigegeben durch
03	31.01.2025	Unterlage nach § 76 (2) VwVfG	Kessler	Radon	
02	18.07.2024	Unterlage nach § 76 (2) VwVfG	Kessler	Radon	
01	30.11.2023	Deckblatt II	Kessler	Radon	
00	30.11.2022	Unterlage nach § 21 NABEG	Kessler	Radon	

Planfeststellung

Vorbereitender: tennet

Datum: 22. Mai 2025

Auftraggeber: SOL-iG

SWECO GmbH

Im Neß 18

59823 Arnsberg

Datum:

Der SuedOstLink (Vorhaben 5) wird durch EU-Mittel gefördert.

Kofinanzierung von der Fazilität „Connecting Europe“ der Europäischen Union.

Blatt-Nr.: 02

Maßstab: 1:2.000

km: AC: 0,000 - 1,156 / 1,373

Einheit: (m)

Objekt: 19 - Abschnitt D3b

DC: 000185 - Genehmigung

Dok. Identnummer: A060-AGT-000342-AT-002

**PLANÄNDERUNG**