


	SuedOstLink - BBPIG Vorhaben Nr. 5 –	
	Abschnitt D3b Konverter-Bereich ISAR Unterlagen gemäß § 76 abs.2 VwVfG	Das Vorhaben Nr. 5 im SuedOstLink ist von der Europäischen Union gefördert; sie haftet nicht für die Inhalte.  Kofinanziert von der Fazilität „Connecting Europe“ der Europäischen Union
<p align="center">Teil D4.1 Kompensationsverzeichnis Vorhaben Nr. 5 Planänderung CEF-Flächen</p>		

02	15.10.2024	Planänderung nach §76 Abs. 2 VwVfG	ARGE T (F. Rumplach)	ARGE T (F. Radon)	TenneT M. Engel
01	30.11.2023	Deckblatt II	ARGE T (F. Rumplach)	ARGE T (F. Radon)	TenneT M. Engel
00	30.11.2022	Unterlage gemäß §21 NABEG	ARGE T (C. Hänig)	ARGE T (D. Günther, F. Radon)	
Rev.	Datum	Ausgabe	Erstellt	Geprüft	Freigegeben

Festgestellt nach § 24 NABEG
Bonn, den
27. JAN. 2025
i.A. J. H.



Eigentümer- Schlüssel-nummer	Miteigentums-anteil	Zuordnung Unterlage Teil I	Grundbuch			Flurstücksdaten					Maßnahmen				Flächeninanspruchnahme		Bemerkung
			Amtsgericht	Bezirk	Blatt	Stadt/ Gemeinde	Gemarkung	Flurstück	Fläche	Nutzungsart	Art	Nr.	Beschreibung	[m²]			
														dauerhaft	temporär		
2	1/1	I 6.2	Landshut	Mettenbach	1383	Essenbach	Mettenbach	1764	36.169	Landwirtschaft	Ausgleichsfläche	A-B213	Anlage / Entwicklung von Feldgehölzen mit überwiegend einheimischen, standortgerechten Arten, alt	3.069		auch im Teil D2 betroffen	
2	1/1	I 6.2	Landshut	Mettenbach	1383	Essenbach	Mettenbach	1764	36.169	Landwirtschaft	Ausgleichsfläche	A-B112	Anlage / Entwicklung von mesophilem Gebüsch	9.035		auch im Teil D2 betroffen	
2	1/1	I 6.2	Landshut	Mettenbach	1383	Essenbach	Mettenbach	1764	36.169	Landwirtschaft	Ausgleichsfläche	A-K122	Anlage / Entwicklung von mäßig artenreichen Säume und Staudenfluren	155		auch im Teil D2 betroffen	
2	1/1	I 6.2	Landshut	Mettenbach	1383	Essenbach	Mettenbach	1763	47.517	Landwirtschaft	Ausgleichsfläche	A-B313	Anlage / Entwicklung von Baumreihen mit überwiegend einheimischen, standortgerechten Arten, alt	2.768		auch im Teil D2 betroffen	
2	1/1	I 6.2	Landshut	Mettenbach	1383	Essenbach	Mettenbach	1763	47.517	Landwirtschaft	Ausgleichsfläche	A-B213	Anlage / Entwicklung von Feldgehölzen mit überwiegend einheimischen, standortgerechten Arten, alt	4.123		auch im Teil D2 betroffen	
2	1/1	I 6.2	Landshut	Mettenbach	1383	Essenbach	Mettenbach	1763	47.517	Landwirtschaft	Ausgleichsfläche	A-B112	Anlage / Entwicklung von mesophilem Gebüsch	3.690		auch im Teil D2 betroffen	
2	1/1	I 6.2	Landshut	Mettenbach	1383	Essenbach	Mettenbach	1763	47.517	Landwirtschaft	Ausgleichsfläche	A-R111	Anlage / Entwicklung von Schilf- und Landröhrichten	3.143		auch im Teil D2 betroffen	
2	1/1	I 6.2	Landshut	Niederaichbach	2974	Niederaichbach	Niederaichbach	271	66.940	Unland Vegetationslosefläche; Gehölz; Wald; Stehendes Gewässer; Weg; Straßenverkehr; Wohnbaufläche; Landwirtschaft	CEF	VCEF13+	Anbringen von Haselmauskästen		9.648	auch im Teil D2 betroffen	
2	1/1	I 6.2	Landshut	Niederaichbach	2974	Niederaichbach	Niederaichbach	1135	4.840	Unland Vegetationslosefläche; Gehölz; Stehendes Gewässer; Weg; Landwirtschaft	CEF	VCEF13	Anbringen von Haselmauskästen		1.785		
2	1/1	I 6.2	Landshut	Niederaichbach	2974	Niederaichbach	Niederaichbach	1136	1.570	Gehölz; Stehendes Gewässer; Weg	CEF	VCEF13	Anbringen von Haselmauskästen		414		
2	1/1	I 6.2	Landshut	Niederaichbach	2974	Niederaichbach	Niederaichbach	1137	2.040	Gehölz; Stehendes Gewässer; Weg	CEF	VCEF13	Anbringen von Haselmauskästen		756		
2	1/1	I 6.2	Landshut	Niederaichbach	2974	Niederaichbach	Niederaichbach	1138	2.860	Gehölz; Stehendes Gewässer; Weg	CEF	VCEF13	Anbringen von Haselmauskästen		807		
2	1/1	I 6.2	Landshut	Niederaichbach	2974	Niederaichbach	Niederaichbach	1139	5.420	Gehölz; Stehendes Gewässer; Weg	CEF	VCEF13	Anbringen von Haselmauskästen		1.089		
2	1/1	I 6.2	Landshut	Niederaichbach	2974	Niederaichbach	Niederaichbach	1141	4.703	Gehölz; Stehendes Gewässer	CEF	VCEF13	Anbringen von Haselmauskästen		1.799		
16	1/4	I 6.2	Landshut	Niederaichbach	1525	Niederaichbach	Niederaichbach	1269	2.820	Gehölz; Landwirtschaft	Ausgleichsfläche	A-G312	Anlage / Entwicklung von basiphytischen Trocken- und Halbtrockenrasen	1.089		auch im Teil D2 betroffen	
16	1/4	I 6.2	Landshut	Niederaichbach	1525	Niederaichbach	Niederaichbach	1269	2.820	Gehölz; Landwirtschaft	Ausgleichsfläche	A-B112	Anlage / Entwicklung von mesophilem Gebüsch	260		auch im Teil D2 betroffen	
16	14907/100000	I 6.2	Landshut	Niederaichbach	1502	Niederaichbach	Niederaichbach	1269/1	1.926	Gehölz; Bahnverkehr; Landwirtschaft	Ausgleichsfläche	A-B112	Anlage / Entwicklung von mesophilem Gebüsch	10		auch im Teil D2 betroffen	
16	14907/100000	I 6.2	Landshut	Niederaichbach	1502	Niederaichbach	Niederaichbach	1224/1	12.876	Gehölz; Weg; Bahnverkehr; Landwirtschaft	Ausgleichsfläche	A-R111	Anlage / Entwicklung von Schilf- und Landröhrichten	39		auch im Teil D2 betroffen	
46	44907/100000	I 6.2	Landshut	Niederaichbach	4602	Niederaichbach	Niederaichbach	4224/4	42.876	Gehölz; Weg; Bahnverkehr; Landwirtschaft	CEF	VCEF13+	Anbringen von Haselmauskästen		42.503	auch im Teil D2 betroffen	
16	1/4	I 6.2	Landshut	Niederaichbach	1525	Niederaichbach	Niederaichbach	1269	2.820	Gehölz; Landwirtschaft	Ausgleichsfläche	A-R111	Anlage / Entwicklung von Schilf- und Landröhrichten	231		auch im Teil D2 betroffen	
46	4/4	I 6.2	Landshut	Niederaichbach	4626	Niederaichbach	Niederaichbach	4282/6	3.114	Gehölz; Fließgewässer; Landwirtschaft	CEF	VCEF0; VCEF10b	Anbringen von Ersatzquartieren; Schaffung von Initialhöhlen; Anbringen ausgesäpter Naturhöhlen; Anbringung von künstlichen Nisthöhlen	1.339		auch im Teil D2 betroffen	

Eigentümer- Schlüssel-nummer	Miteigentums-anteil	Zuordnung Unterlage Teil I	Grundbuch			Flurstücksdaten					Maßnahmen				Flächeninanspruchnahme		Bemerkung
			Amtsgericht	Bezirk	Blatt	Stadt/ Gemeinde	Gemarkung	Flurstück	Fläche	Nutzungsart	Art	Nr.	Beschreibung	[m²]			
														dauerhaft	temporär		
16	14907/100000	I 6.2	Landshut	Ohu	1377	Essenbach	Ohu	578/2	1.870	Industrie und Gewerbefläche; Platz; Weg; Straßenverkehr; Bahnverkehr	Ausgleichsfläche	A-B112	Anlage / Entwicklung von mesophilem Gebüsch	130		auch im Teil D2 betroffen	
16	1/4	I 6.2	Landshut	Ohu	1764	Essenbach	Ohu	578/1	7.987	Gehölz	Ausgleichsfläche	A-G312	Anlage / Entwicklung von basiphytischen Trocken- und Halbtrockenrasen	1.354		auch im Teil D2 betroffen	
16	1/4	I 6.2	Landshut	Ohu	1764	Essenbach	Ohu	578/1	7.987	Gehölz	Ausgleichsfläche	A-B112	Anlage / Entwicklung von mesophilem Gebüsch	3.693		auch im Teil D2 betroffen	
16	1/4	I 6.2	Landshut	Ohu	1764	Essenbach	Ohu	579	8.052	Gehölz; Landwirtschaft	Ausgleichsfläche	A-B112	Anlage / Entwicklung von mesophilem Gebüsch	562		auch im Teil D2 betroffen	
46	4/4	I 6.2	Landshut	Ohu	1764	Essenbach	Ohu	587	264.305	Gehölz; Industrie- und Gewerbefläche; Stehendes Gewässer; Weg; Landwirtschaft	GEF	VGEF8; VGEF19b	Anbringen von Ersatzquartieren; Schaffung von Initialhöhlen; Anbringen ausgesägender Naturhöhlen; Anbringung von künstlichen Nisthilfen	27.982		auch im Teil D2 betroffen	
47	4/4	I 6.2	Landshut	Niederaichbach	2.601	Niederaichbach	Niederaichbach	258/40	13.028	Unland Vegetationslosefläche; Wald; Stehendes Gewässer; Landwirtschaft	GEF	VGEF8; VGEF13+	Anbringen von Ersatzquartieren; Schaffung von Initialhöhlen; Anbringen ausgesägender Naturhöhlen; Anbringen von Haselmauskästen	13.048		auch im Teil D2 betroffen	
17	3/4	I 6.2	Landshut	Niederaichbach	1525	Niederaichbach	Niederaichbach	1269	2.820	Gehölz; Landwirtschaft	Ausgleichsfläche	A-G312	Anlage / Entwicklung von basiphytischen Trocken- und Halbtrockenrasen	1.089		auch im Teil D2 betroffen	
17	3/4	I 6.2	Landshut	Niederaichbach	1525	Niederaichbach	Niederaichbach	1269	2.820	Gehölz; Landwirtschaft	Ausgleichsfläche	A-B112	Anlage / Entwicklung von mesophilem Gebüsch	260		auch im Teil D2 betroffen	
47	4/4	I 6.2	Landshut	Niederaichbach	1525	Niederaichbach	Niederaichbach	1282/6	3.111	Gehölz; Fließgewässer; Landwirtschaft	GEF	VGEF8; VGEF19b	Anbringen von Ersatzquartieren; Schaffung von Initialhöhlen; Anbringen ausgesägender Naturhöhlen; Anbringung von künstlichen Nisthilfen	1.339		auch im Teil D2 betroffen	
17	85093/100000	I 6.2	Landshut	Niederaichbach	1502	Niederaichbach	Niederaichbach	1269/1	1.926	Gehölz; Bahnverkehr; Landwirtschaft	Ausgleichsfläche	A-B112	Anlage / Entwicklung von mesophilem Gebüsch	10		auch im Teil D2 betroffen	
17	85093/100000	I 6.2	Landshut	Niederaichbach	1502	Niederaichbach	Niederaichbach	1224/1	12.876	Gehölz; Weg; Bahnverkehr; Landwirtschaft	Ausgleichsfläche	A-R111	Anlage / Entwicklung von Schilf- und Landröhrichten	39		auch im Teil D2 betroffen	
47	44907/100000	I 6.2	Landshut	Niederaichbach	1502	Niederaichbach	Niederaichbach	1224/4	12.876	Gehölz; Weg; Bahnverkehr; Landwirtschaft	GEF	VGEF13+	Anbringen von Haselmauskästen	12.503		auch im Teil D2 betroffen	
17	3/4	I 6.2	Landshut	Niederaichbach	1525	Niederaichbach	Niederaichbach	1269	2.820	Gehölz; Landwirtschaft	Ausgleichsfläche	A-R111	Anlage / Entwicklung von Schilf- und Landröhrichten	231		auch im Teil D2 betroffen	
17	85093/100000	I 6.2	Landshut	Ohu	1377	Essenbach	Ohu	578/2	1.870	Industrie und Gewerbefläche; Platz; Weg; Straßenverkehr; Bahnverkehr	Ausgleichsfläche	A-B112	Anlage / Entwicklung von mesophilem Gebüsch	130		auch im Teil D2 betroffen	
17	3/4	I 6.2	Landshut	Ohu	1764	Essenbach	Ohu	578/1	7.987	Gehölz	Ausgleichsfläche	A-G312	Anlage / Entwicklung von basiphytischen Trocken- und Halbtrockenrasen	1.354		auch im Teil D2 betroffen	
17	3/4	I 6.2	Landshut	Ohu	1764	Essenbach	Ohu	578/1	7.987	Gehölz	Ausgleichsfläche	A-B112	Anlage / Entwicklung von mesophilem Gebüsch	3.693		auch im Teil D2 betroffen	
47	4/4	I 6.2	Landshut	Ohu	1764	Essenbach	Ohu	587	264.305	Gehölz; Industrie- und Gewerbefläche; Stehendes Gewässer; Weg; Landwirtschaft	GEF	VGEF8; VGEF19b	Anbringen von Ersatzquartieren; Schaffung von Initialhöhlen; Anbringen ausgesägender Naturhöhlen; Anbringung von künstlichen Nisthilfen	27.982		auch im Teil D2 betroffen	
17	1/1	I 6.2	Landshut	Ohu	1207	Essenbach	Ohu	588	11.585	Industrie und Gewerbefläche	Ausgleichsfläche	A-B112	Anlage / Entwicklung von mesophilem Gebüsch	880		auch im Teil D2 betroffen	
17	3/4	I 6.2	Landshut	Ohu	1764	Essenbach	Ohu	579	8.052	Gehölz; Landwirtschaft	Ausgleichsfläche	A-B112	Anlage / Entwicklung von mesophilem Gebüsch	562		auch im Teil D2 betroffen	
18	1/1	I 6.2	Landshut	Niederaichbach	2598	Niederaichbach	Niederaichbach	1162/1	9.234	Unland Vegetationslosefläche; Wald; Gehölz; Weg; Landwirtschaft	Ausgleichsfläche	A-G312	Anlage / Entwicklung von basiphytischen Trocken- und Halbtrockenrasen	1.127		auch im Teil D2 betroffen	
18	1/1	I 6.2	Landshut	Niederaichbach	2600	Niederaichbach	Niederaichbach	1147	20.935	Unland Vegetationslosefläche; Wald; Weg; Landwirtschaft	Ausgleichsfläche	A-B112	Anlage / Entwicklung von mesophilem Gebüsch	211		auch im Teil D2 betroffen	

Eigentümer- Schlüsselnummer	Miteigentumsanteil	Zuordnung Unterlage Teil I	Grundbuch			Flurstücksdaten					Maßnahmen				Flächenanspruchnahme		Bemerkung
			Amtsgericht	Bezirk	Blatt	Stadt/ Gemeinde	Gemarkung	Flurstück	Fläche	Nutzungsart	Art	Nr.	Beschreibung	[m²]	dauerhaft	temporär	
48	4/4	16.2	Landshut	Niederaichbach	2597	Niederaichbach	Niederaichbach	258/2	8.364	Vegetationslosefläche; Wald; Landwirtschaft	GEF	VCEF13+	Anbringen von Haselmauskästen			8.366	
20	1/1	16.2	Landshut	Niederaichbach	1279	Niederaichbach	Niederaichbach	1169	3.228	Unland Vegetationslosefläche; Landwirtschaft	Ausgleichsfläche	A-G312	Anlage / Entwicklung von basiphytischen Trocken- und Halbtrockenrasen	70			auch im Teil D2 betroffen
21	1/1	16.2	Landshut	Niederaichbach	3042	Niederaichbach	Niederaichbach	1222	8.480	Gehölz; Weg; Landwirtschaft Unland Vegetationslosefläche; Weg; Landwirtschaft	CEF	VCEF13+ VCEF13	Anbringen von Haselmauskästen			1.043	auch im Teil D2 betroffen
21	1/1	16.2	Landshut	Mettenbach	1017	Essenbach	Mettenbach	1762/1	5.771	Landwirtschaft	CEF	VCEF24a	Anlage von Lerchenfenstern und Blühstreifen (Feldlerche)	5.771			
27	1/1	16.2	Landshut	Niederaichbach	2363	Niederaichbach	Niederaichbach	1262	14.408	Unland Vegetationslosefläche; Gehölz; Weg; Landwirtschaft	Ausgleichsfläche	A-R111	Anlage / Entwicklung von Schilf- und Landröhrichten	15			auch im Teil D2 betroffen
27	1/1	16.2	Landshut	Niederaichbach	2363	Niederaichbach	Niederaichbach	1262	14.408	Unland Vegetationslosefläche; Gehölz; Weg; Landwirtschaft	CEF	VCEF8, VCEF13	Anbringen von Ersatzquartieren, Schaffung von Initialhöhlen, Anbringen ausgesägender Naturhöhlen; Anbringen von Haselmauskästen	872 3.325			auch im Teil D2 betroffen
29	1/1	16.2	Landshut	Niederaichbach	1.033	Niederaichbach	Niederaichbach	1131	1.260	Gehölz; Weg; Landwirtschaft Unland Vegetationslosefläche; Gehölz; Weg; Landwirtschaft	CEF	VCEF5b	Anlage von Ausgleichshabitaten für Haselmäuse	845 404			auch im Teil D2 betroffen
29	1/1	16.2	Landshut	Niederaichbach	1.033	Niederaichbach	Niederaichbach	1142	3.482	Unland Vegetationslosefläche; Gehölz; Landwirtschaft	CEF	VCEF6a- VCEF6- VCEF7	Anlage von Ausgleichshabitaten für Reptilien; Schaffung von Eiablageplätzen für die Zauneidechse; Aufwertung der Lebensräume für Reptilien	3.135		3.483	
29	1/1	16.2	Landshut	Niederaichbach	1033	Niederaichbach	Niederaichbach	1131	1.260	Unland Vegetationslosefläche; Gehölz; Weg; Landwirtschaft	CEF	VCEF7	Aufwertung der Lebensräume für Reptilien	441			auch im Teil D2 betroffen
29	1/1	16.2	Landshut	Niederaichbach	1033	Niederaichbach	Niederaichbach	1133	2.900	Gehölz; Landwirtschaft	CEF	VCEF5a VCEF7	Anlage von Ausgleichshabitaten für Reptilien, Aufwertung der Lebensräume für Reptilien	2.900			
29	1/1	16.2	Landshut	Niederaichbach	1033	Niederaichbach	Niederaichbach	1142	3.482	Gehölz; Landwirtschaft	CEF	VCEF6	Schaffung von Eiablageplätzen für die Zauneidechse	162			
29	1/1	16.2	Landshut	Niederaichbach	1033	Niederaichbach	Niederaichbach	1142	3.482	Gehölz; Landwirtschaft	CEF	VCEF6	Schaffung von Eiablageplätzen für die Zauneidechse	186			
29	1/1	16.2	Landshut	Niederaichbach	1033	Niederaichbach	Niederaichbach	1176	2.280	Landwirtschaft	CEF	VCEF5a VCEF7	Anlage von Ausgleichshabitaten für Reptilien, Aufwertung der Lebensräume für Reptilien	988			auch im Teil D2 betroffen
29	1/1	16.2	Landshut	Niederaichbach	1033	Niederaichbach	Niederaichbach	1176	2.280	Landwirtschaft	CEF	VCEF6	Schaffung von Eiablageplätzen für die Zauneidechse	162			auch im Teil D2 betroffen
29	1/1	16.2	Landshut	Niederaichbach	1033	Niederaichbach	Niederaichbach	1176	2.280	Landwirtschaft	CEF	VCEF7	Aufwertung der Lebensräume für Reptilien	101			auch im Teil D2 betroffen
37	Gütergem.	16.2	Landshut	Niederaichbach	2330	Niederaichbach	Niederaichbach	1198	41.400	Gehölz; Weg; Straßenverkehr; Landwirtschaft	CEF	VCEF13+	Anbringen von Haselmauskästen			40.359	auch im Teil D2 betroffen
37	Gütergem.	16.2	Landshut	Niederaichbach	2330	Niederaichbach	Niederaichbach	1198	41.400	Gehölz; Weg; Straßenverkehr; Landwirtschaft	CEF	VCEF5b	Anlage von Ausgleichshabitaten für Haselmäuse	441			auch im Teil D2 betroffen

Eigentümer- Schlüssel-nummer	Miteigentums-anteil	Zuordnung Unterlage Teil I	Grundbuch			Flurstücksdaten					Maßnahmen			Flächenanspruchnahme		Bemerkung
			Amtsgericht	Bezirk	Blatt	Stadt/ Gemeinde	Gemarkung	Flurstück	Fläche	Nutzungsart	Art	Nr.	Beschreibung	dauerhaft	temporär	
37	Gütergem.	I 6.2	Landshut	Niederaichbach	2330	Niederaichbach	Niederaichbach	1198	41.400	Gehölz; Weg; Straßenverkehr; Landwirtschaft	CEF	VCEF5b	Anlage von Ausgleichshabitaten für Haselmäuse	737		auch im Teil D2 betroffen
38	Gütergem.	I 6.2	Landshut	Niederaichbach	2330	Niederaichbach	Niederaichbach	1198	41.400	Gehölz; Weg; Straßenverkehr; Landwirtschaft	CEF	VCEF13+	Anbringen von Haselmauskästen		40.359	auch im Teil D2 betroffen
38	Gütergem.	I 6.2	Landshut	Niederaichbach	2330	Niederaichbach	Niederaichbach	1198	41.400	Gehölz; Weg; Straßenverkehr; Landwirtschaft	CEF	VCEF5b	Anlage von Ausgleichshabitaten für Haselmäuse	441		auch im Teil D2 betroffen
38	Gütergem.	I 6.2	Landshut	Niederaichbach	2330	Niederaichbach	Niederaichbach	1198	41.400	Gehölz; Weg; Straßenverkehr; Landwirtschaft	CEF	VCEF5b	Anlage von Ausgleichshabitaten für Haselmäuse	737		auch im Teil D2 betroffen
39	4/4	I 6.2	Landshut	Niederaichbach	1654	Niederaichbach	Niederaichbach	4432	2.040	Gehölz; Weg; Landwirtschaft	GEF	VCEF6a; -VCEF6; -VCEF7	Anlage von Ausgleichshabitaten für Reptilien; Schaffung von Eiablageplätzen für die Zauneidechse; Aufwertung der Lebensräume für Reptilien		1.914	auch im Teil D2 betroffen
43	4/4	I 6.2	Landshut	Niederaichbach	2149	Niederaichbach	Niederaichbach	274/25	30.406	Unland Vegetationslosefläche; Industrie- und Gewerbefläche; Wald; Weg; Straßenverkehr	GEF	VCEF8; -VCEF13	Anbringen von Ersatzquartieren; Schaffung von Initialhöhlen; Anbringen ausgesägender Naturhöhlen; Anbringen von Haselmauskästen	536		auch im Teil D2 betroffen
43	4/4	I 6.2	Landshut	Niederaichbach	2604	Niederaichbach	Niederaichbach	258	25.470	Unland Vegetationslosefläche; Gehölz; Weg; Straßenverkehr; Fließgewässer	GEF	VCEF8; -VCEF13	Anbringen von Ersatzquartieren; Schaffung von Initialhöhlen; Anbringen ausgesägender Naturhöhlen; Anbringen von Haselmauskästen	25.464		
45	1/1	I 6.2	Landshut	Niederaichbach	2631	Niederaichbach	Niederaichbach	1060	12.270	Unland Vegetationslosefläche; Gehölz; Weg; Landwirtschaft	CEF	VCEF8, VCEF13	Anbringen von Ersatzquartieren, Schaffung von Initialhöhlen, Anbringen ausgesägender Naturhöhlen; Anbringen von Haselmauskästen	2.815		
400	4/4	I 6.2	Landshut	Mettenbach	4.224	Essenbach	Essenbach	4768	24.939	Landwirtschaft	CEF	VCEF6a; -VCEF6; -VCEF7	Anlage von Ausgleichshabitaten für Reptilien; Schaffung von Eiablageplätzen für die Zauneidechse; Aufwertung der Lebensräume für Reptilien		4.294	auch im Teil D2 betroffen
400	4/4	I 6.2	Landshut	Mettenbach	4.224	Essenbach	Essenbach	4768/4	12.358	Landwirtschaft	CEF	VCEF6a; -VCEF6; -VCEF7	Anlage von Ausgleichshabitaten für Reptilien; Schaffung von Eiablageplätzen für die Zauneidechse; Aufwertung der Lebensräume für Reptilien		907	auch im Teil D2 betroffen
100	1/1	I 6.2	Landshut	Mettenbach	1.221	Essenbach	Essenbach	1768	24.939	Landwirtschaft	CEF	VCEF5b	Anlage von Ausgleichshabitaten für Haselmäuse	10256 10.241		auch im Teil D2 betroffen
102	1/1	I 6.2	Landshut	Niederaichbach	1236	Niederaichbach	Niederaichbach	1220	6.820	Weg; Straßenverkehr; Landwirtschaft	CEF	VCEF5b, VCEF13+	Anlage von Ausgleichshabitaten für Haselmäuse	1.920		auch im Teil D2 betroffen
102	1/1	I 6.2	Landshut	Niederaichbach	1236	Niederaichbach	Niederaichbach	1220	6.820	Weg; Straßenverkehr; Landwirtschaft	CEF	VCEF5a, VCEF6, VCEF7	Anlage von Ausgleichshabitaten für Reptilien, Schaffung von Eiablageplätzen für die Zauneidechse, Aufwertung der Lebensräume für Reptilien	2.251		auch im Teil D2 betroffen
103	Gütergem.	I 6.2	Landshut	Ergoldsbach	2769	Markt Ergoldsbach	Ergoldsbach	1646/3	8.840	Landwirtschaft	Aufforstungsfläche nach BayWaldG	AW-1	Schaffung einer Aufforstungsfläche nach BayWaldG	3.900		
104	Gütergem.	I 6.2	Landshut	Ergoldsbach	2769	Markt Ergoldsbach	Ergoldsbach	1646/3	8.840	Landwirtschaft	Aufforstungsfläche nach BayWaldG	AW-1	Schaffung einer Aufforstungsfläche nach BayWaldG	3.900		
105	1/1	I 6.2	Landshut	Niederaichbach	1202	Niederaichbach	Niederaichbach	1274	39.577	Unland Vegetationslosefläche; Gehölz; gemischte Nutzung; Straßenverkehr; Fließgewässer; Landwirtschaft	CEF	VCEF8, VCEF10b, -VCEF13 VCEF13+	Anbringen von Ersatzquartieren, Schaffung von Initialhöhlen, Anbringen ausgesägender Naturhöhlen; Anbringung von künstlichen Nisthilfen; Anbringen von Haselmauskästen	2883 2.887		
106	1/1	I 6.2	Landshut	Niederaichbach	2609	Niederaichbach	Niederaichbach	252	664.541	Unland Vegetationslosefläche; Gehölz; Wald; Weg; Straßenverkehr; Landwirtschaft	CEF	VCEF21, VCEF8, VCEF13b	Schaffung und Sicherung neuer Habitate Anbringen von Ersatzquartieren, Schaffung von Initialhöhlen, Anbringen ausgesägender Naturhöhlen; Anbringung von künstlichen Nisthilfen - höhlenbrütende, baumbewohnende Arten; Schaffung und dauerhafte Sicherung neuer Habitate	84357 125.811		
107	1/1	I 6.2	Landshut	Ohu	1668	Essenbach	Ohu	582	4.793	Gehölz; gemischte Nutzung; Landwirtschaft	CEF	VCEF8, VCEF13	Anbringen von Ersatzquartieren, Schaffung von Initialhöhlen, Anbringen ausgesägender Naturhöhlen; Anbringen von Haselmauskästen	899		
108	1/1	I 6.2	Landshut	Mettenbach	1312	Essenbach	Mettenbach	1398/28	127.268	Unland Vegetationslosefläche; Landwirtschaft	CEF	VCEF24a, VCEF24b	Anlage von Lerchenfenstern und Blühstreifen Anlage von Blühflächen und Schwarzbrache auf Ackerflächen; Anlage von Lerchenfenstern und Blühstreifen (Felderche)		63.025	
109	1/1	I 6.2	Landshut	Ohu	1963	Essenbach	Ohu	563	2.965	Gehölz; Fließgewässer	CEF	VCEF8, VCEF13	Anbringen von Ersatzquartieren, Schaffung von Initialhöhlen, Anbringen ausgesägender Naturhöhlen; Anbringen von Haselmauskästen	2966 2.965		

Eigentümer- Schlüssel-nummer	Miteigentums-anteil	Zuordnung Unterlage Teil I	Grundbuch			Flurstücksdaten					Art	Nr.	Maßnahmen Beschreibung	Flächeninanspruchnahme		Bemerkung
			Amtsgericht	Bezirk	Blatt	Stadt/ Gemeinde	Gemarkung	Flurstück	Fläche	Nutzungsart				[m²] dauerhaft	temporär	
111	1/1	I 6.2	Landshut	Niederaichbach	3231	Niederaichbach	Niederaichbach	1132	2.040	Unland Vegetationslosefläche; Gehölz; Weg; Landwirtschaft	CEF	VCEF5a VCEF	Anlage von Ausgleichshabitaten für Reptilien, Aufwertung der Lebensräume für Reptilien	842		auch im Teil D2 betroffen
111	1/1	I 6.2	Landshut	Niederaichbach	3231	Niederaichbach	Niederaichbach	1132	2.040	Unland Vegetationslosefläche; Gehölz; Weg; Landwirtschaft	CEF	VCEF5b	Anlage von Ausgleichshabitaten für Haselmäuse	1.072		auch im Teil D2 betroffen