

A100_ARGESL_P19_V3_E3_GEN_1004

**Antrag auf Planfeststellungsbeschluss
nach § 19 NABEG für
Projekt SuedLink – BBPIG-Vorhaben Nr. 3
HGÜ-Verbindung Brunsbüttel – Großgartach**

**Bad Friedrichshall (BW) –
Netzverknüpfungspunkt Großgartach (BW)**







**Planfeststellungsabschnitt E3
ANLAGE 4
KARTEN DER PROBEFLÄCHEN (KARTIERUNGEN)**

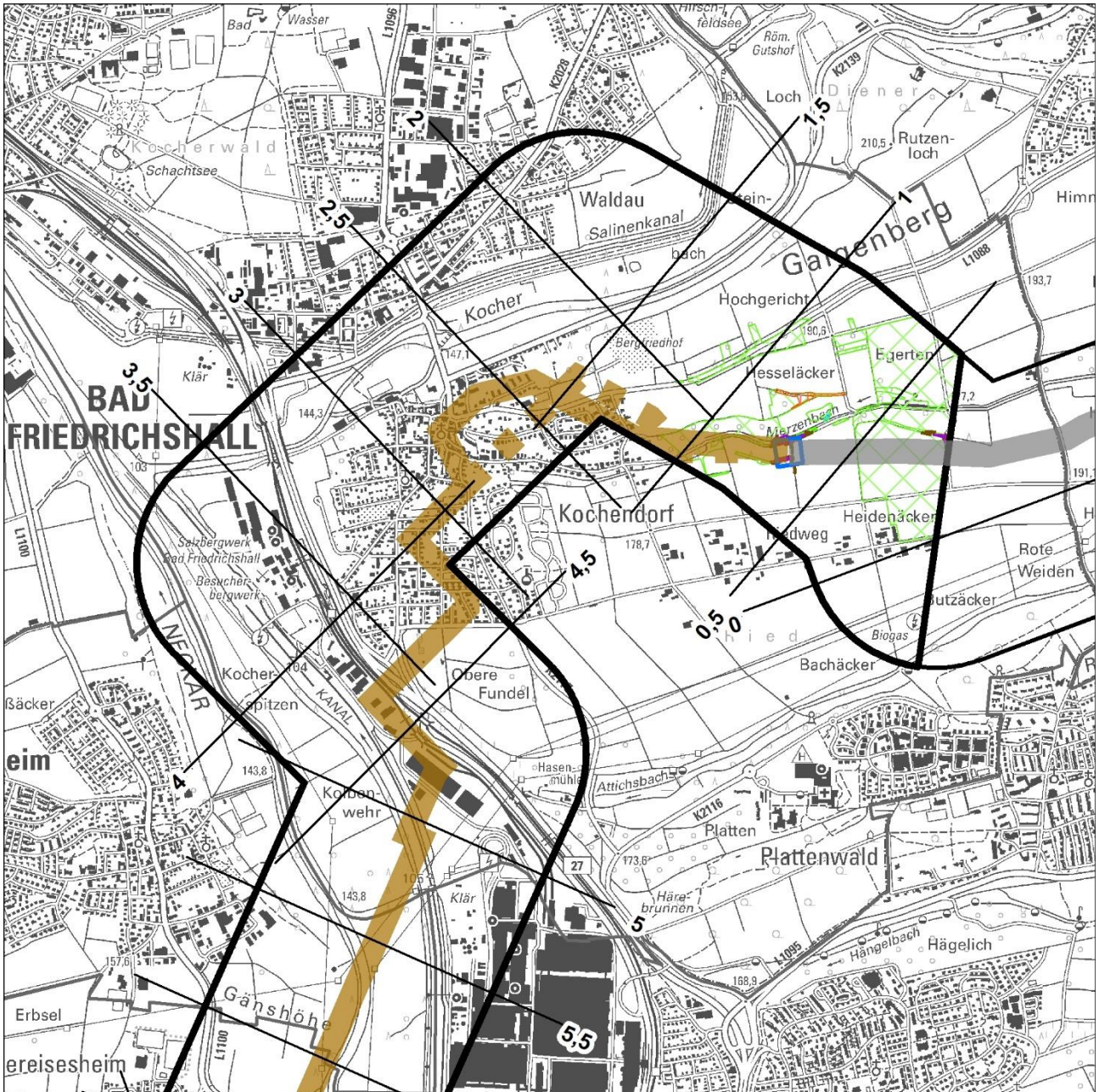
0	08.10.2020	Antragsunterlagen nach §19 NABEG	SonA	RoIC	RieM
Vers.	Datum	Ausgabe, Art der Änderung	Erstellt	Geprüft	Freigegeben

Legende Probeflächen

	Gewässer		Brutvögel (Horst- und Revierkartierung, Baumhöhlenerfassung)
	Haselmaus		Schmetterlinge
	Reptilien		Amphibien
	Xylobionte Arthropoden		Feldhamster
	Wildkatze		Fledermaus (Baumhöhlenerfassung, Horchboxen, Netzfang und Telemetrie)
	Rastvögel		




Allgemeine Legende

	Trassenvorschlag		geschlossene Querung Natura 2000
	Trassenalternative		absehbar geschlossene Querung
	festgelegter Trassenkorridor (§ 12 NABEG)		sonstige geschlossene Querung
	Vorschlagstrassenkorridor (§ 8 NABEG)		Netzverknüpfungspunkt
	alternatives Trassenkorridor-segment (§ 8 NABEG)		Abschnittsübergabepunkt
	potenzieller Schachtstandort		Segmentübergabepunkt
	potenzieller Konverterstandort		



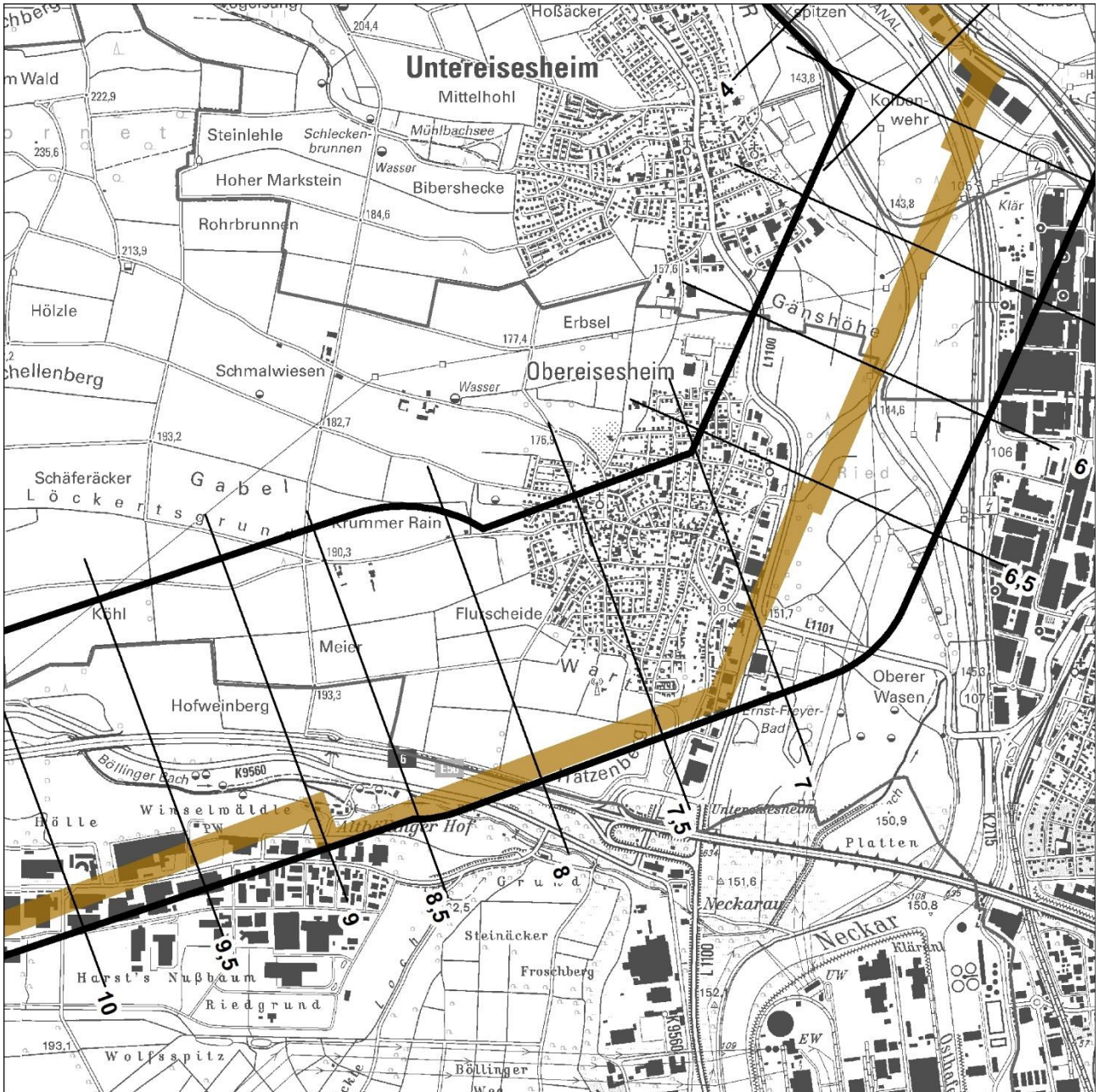
Segment 055 - Karte 1/4

-  Trassenvorschlag
-  Bergwerk Variante 1a
-  Bergwerk Variante 1b
-  Trassenkorridor

-  geschlossene Querung Natura 2000
-  absehbar geschlossene Querung
-  sonstige geschlossene Querung






©GeoBasis-DE / BKG 2016



Segment 055 - Karte 2/4

-  Trassenvorschlag
-  Bergwerk Variante 1a
-  Bergwerk Variante 1b
-  Trassenkorridor

-  geschlossene Querung Natura 2000
-  absehbar geschlossene Querung
-  sonstige geschlossene Querung






©GeoBasis-DE / BKG 2016



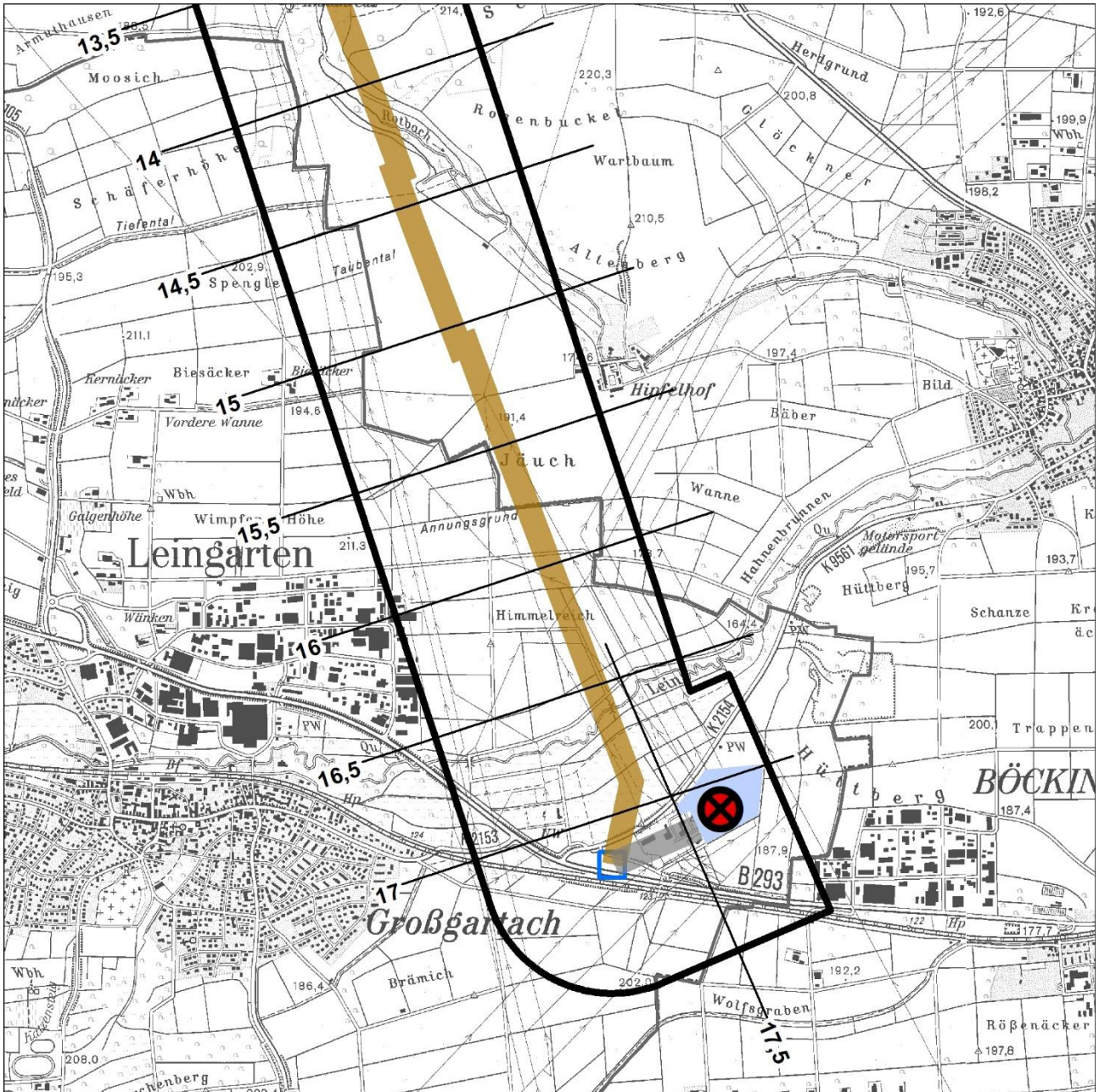
Segment 055 - Karte 3/4

-  Trassenvorschlag
-  Bergwerk Variante 1a
-  Bergwerk Variante 1b
-  Trassenkorridor

-  geschlossene Querung Natura 2000
-  absehbar geschlossene Querung
-  sonstige geschlossene Querung






©GeoBasis-DE / BKG 2016



Segment 055 - Karte 4/4

-  Trassenvorschlag
-  Bergwerk Variante 1a
-  Bergwerk Variante 1b
-  Trassenkorridor

-  geschlossene Querung Natura 2000
-  absehbar geschlossene Querung
-  sonstige geschlossene Querung



©GeoBasis-DE / BKG 2016