






Zeichenerklärung

-  Länderübergangspunkt
-  festgelegter Trassenkorridor
-  Landesgrenze
-  Gemeindegrenze

N

0 250 500
m

 Bundesnetzagentur

Wilster

- Itzehoe
- Elmshorn
- Pinneberg
- Stade
- Wüdel
- Buxtehude
- Buchholz in der Nordheide

Niedersachsen

- Osterholz-Scharmbeck
- **Scheeßel**

Anlage 1 der Bundesfachplanungsentscheidung gemäß § 12 NABEG für das Vorhaben Nr. 4 des BBPIG Abschnitt A Wilster – Scheeßel

Kartografischer Ausweis des Länderübergangspunkts zwischen den Gemeinden Wewelsfleth und Wischhafen

Karte: Bundesnetzagentur

Quellennachweis:
© Bundesamt für Kartographie und Geodäsie (2019),
Datenquellen: http://sg.geodatenzentrum.de/web_public/Datenquellen_TopPlus.pdf
© GeoBasis-DE / BKG (2020)

Datenquelle Trassenkorridor:
50Hertz Transmission GmbH
TenneT TSO GmbH

