




| | | |
|--|---|--|
|  <p>50hertz Elia Group</p> | <p>SuedOstLink - BBPIG Vorhaben Nr. 5 und Nr. 5a -</p> |  |
| | <p>Abschnitt A2 Sachsen-Anhalt Süd / Thüringen Nord</p> <p>Unterlagen gemäß §21 NABEG</p> | <p>Das Vorhaben Nr.5 im SuedOstLink ist von der Europäischen Union gefördert; sie haftet nicht für die Inhalte.</p>  <p>Kofinanziert von der Fazilität „Connecting Europe“ der Europäischen Union</p> |
| <p>Inhaltsverzeichnis der §21 Planfeststellungsunterlagen</p> | | |

Dok.:

SOB_THO_A2_21INH_BLD_0000_Inhaltsverzeichnis-P21_00_F

| Unterlagenteil | Gliederung | Unterlagentitel | Kodierung |
|---|------------|--|---------------------------|
| Übergeordnet | | | |
| | | Übergeordnetes Inhaltsverzeichnis (Teil A S. / Teil B S./ ...) | |
| Teil A: Allgemeiner Teil | | | |
| | | Deckblatt Teil A | SOB_THO_A2_21A00_DBL_0000 |
| | | Inhaltsverzeichnis Teil A | |
| A0 | 0 | Bericht zur Öffentlichkeitsbeteiligung | SOB_50H_A2_21A00_ELB_0100 |
| A1 | | Erläuterungsbericht | SOB_ARG_A2_21A01_ELB_0000 |
| A1.1 | | Ermittlung und Zuordnung der vorhabenspezifischen Wirkungen zu den Vorhaben Nr. 5 und Nr. 5a | SOB_ARG_A2_21A01_VOR_1000 |
| A1.2 | | Übersetzungstabelle FTK - Trassen-km | SOL_ARG_A2_21A01_FA2_2000 |
| A2 | | Übersichtspläne 1:25:000 | |
| A2 | A2.1 | Übersichtsplan-01 1:25:000 | SOL_ARG_A2_21A02_UK2_0001 |
| A2 | A2.2 | Übersichtsplan-02 1:25:000 | SOL_ARG_A2_21A02_UK2_0002 |
| A2 | A2.3 | Übersichtsplan-03 1:25:000 | SOL_ARG_A2_21A02_UK2_0003 |
| A2 | A2.4 | Übersichtsplan-04 1:25:000 | SOL_ARG_A2_21A02_UK2_0004 |
| A2 | A2.5 | Übersichtsplan TöB | SOL_ARG_A2_21A02_UK2_0005 |
| A3 | | Allgemeinverständliche Zusammenfassung gemäß § 16 UVP-Gesetz | SOB_FUG_A2_21A03_ELB_0000 |
| Teil B: Alternativenbetrachtung und Ermittlung der Vorzugstrasse | | | |
| | | Deckblatt Teil B | SOB_THO_A2_21A20_DBL_0000 |
| | | Inhaltsverzeichnis Teil B | |
| B | | Alternativenbetrachtung und Ermittlung der Vorzugstrasse | SOB_ARG_A2_21B00_FA2_0000 |
| Anlage B1 | | Ablaufschema | SOB_ARG_A2_21B00_FA2_1000 |
| Anlage B3 | | Technische Alternativen - Steckbriefe Straße/ Gewässer | |
| Anlage B3 | | Technische Alternativen - Steckbriefe Straße/ Gewässer | SOB_ARG_A2_21B00_FA2_3000 |
| Anlage B4 | | Grobanalyse (verkürzte bzw. vollständige Grobprüfung) | |
| Anlage B4.1 | | verkürzte Grobprüfung | |
| Anlage B4.1.1 | B4.1.1 | Sieglitz | SOB_ARG_A2_21B00_FA2_4001 |
| Anlage B4.1.2 | B4.1.2 | Domnitz | SOB_ARG_A2_21B00_FA2_4002 |
| Anlage B4.1.3 | B4.1.3 | Merbitz | SOB_ARG_A2_21B00_FA2_4003 |
| Anlage B4.1.4 | B4.1.4 | Nauendorf | SOB_ARG_A2_21B00_FA2_4004 |
| Anlage B4.1.5 | B4.1.5 | Sylbitz | SOB_ARG_A2_21B00_FA2_4005 |
| Anlage B4.1.6 | B4.1.6 | Merkewitz | SOB_ARG_A2_21B00_FA2_4006 |
| Anlage B4.1.7 | B4.1.7 | Oppin | SOB_ARG_A2_21B00_FA2_4007 |
| Anlage B4.1.8 | B4.1.8 | Maschwitz | SOB_ARG_A2_21B00_FA2_4008 |
| Anlage B4.1.9 | B4.1.9 | Ploessnitz | SOB_ARG_A2_21B00_FA2_4009 |
| Anlage B4.1.10 | B4.1.10 | Braschwitz | SOB_ARG_A2_21B00_FA2_4010 |
| Anlage B4.1.11 | B4.1.11 | Zwebendorf | SOB_ARG_A2_21B00_FA2_4011 |

| Unterlagenteil | Gliederung | Unterlagentitel | Kodierung |
|---|------------|---|---------------------------|
| Anlage B4.1.12 | B4.1.12 | Zwebendorf-Süd | SOB_ARG_A2_21B00_FA2_4012 |
| Anlage B4.1.13 | B4.1.13 | Klepzig | SOB_ARG_A2_21B00_FA2_4013 |
| Anlage B4.1.14 | B4.1.14 | Kockwitz | SOB_ARG_A2_21B00_FA2_4014 |
| Anlage B4.1.15 | B4.1.15 | Groebers | SOB_ARG_A2_21B00_FA2_4015 |
| Anlage B4.1.16 | B4.1.16 | Weisse-Elster | SOB_ARG_A2_21B00_FA2_4016 |
| Anlage B4.1.17 | B4.1.17 | Rodden | SOB_ARG_A2_21B00_FA2_4017 |
| Anlage B4.1.18 | B4.1.18 | Koetzschau | SOB_ARG_A2_21B00_FA2_4018 |
| Anlage B4.1.19 | B4.1.19 | Rampitz | SOB_ARG_A2_21B00_FA2_4019 |
| Anlage B4.1.20 | B4.1.20 | Thalschuetz | SOB_ARG_A2_21B00_FA2_4020 |
| Anlage B4.1.21 | B4.1.21 | Ellerbach | SOB_ARG_A2_21B00_FA2_4021 |
| Anlage B4.1.22 | B4.1.22 | Bothfeld | SOB_ARG_A2_21B00_FA2_4022 |
| Anlage B4.1.23 | B4.1.23 | Rippach | SOB_ARG_A2_21B00_FA2_4023 |
| Anlage B4.1.24 | B4.1.24 | Gerstewitz | SOB_ARG_A2_21B00_FA2_4024 |
| Anlage B4.1.25 | B4.1.25 | Nessa-Wernsdorf | SOB_ARG_A2_21B00_FA2_4025 |
| Anlage B4.1.26 | B4.1.26 | Teuchern | SOB_ARG_A2_21B00_FA2_4026 |
| Anlage B4.1.27 | B4.1.27 | Krauschwitz | SOB_ARG_A2_21B00_FA2_4027 |
| Anlage B4.1.28 | B4.1.28 | Reussen | SOB_ARG_A2_21B00_FA2_4028 |
| Anlage B4.1.29 | B4.1.29 | Weickelsdorf | SOB_ARG_A2_21B00_FA2_4029 |
| Anlage B4.1.30 | B4.1.30 | Galgenberg | SOB_ARG_A2_21B00_FA2_4030 |
| Anlage B4.2 | | vollständige Grobprüfung | |
| Anlage B4.2.1 | B4.2.1 | vollständige Grobprüfung | SOB_ARG_A2_21B00_FA2_4201 |
| Anlage B6 | | Kostenschätzung | SOB_ARG_A2_21B00_FA2_6000 |
| Anlage B8 | | Standortfindung von Nebenbauwerken und -anlage | SOB_FUG_A2_21B00_FA2_8000 |
| Teil C: Trassierungstechnischer Teil | | | |
| | | Deckblatt Teil C | SOB_THO_A2_21C00_DBL_0000 |
| | | Inhaltsverzeichnis Teil C | |
| C1 | | Trassierungskriterien | SOB_ARG_A2_21C01_FA2_0000 |
| Anlage C1.1 | C1.1 | Ableitung der Planungsleitsätze und Planungsgrundsätze aus den rechtlichen Vorgaben und den Erfordernissen der Raumordnung ((Antrag gemäß § 19 NABEG für Vorhaben Nr. 5a Kap. | SOB_ARG_A2_21C01_FA2_1000 |
| C2 | | Technische Vorhabenbeschreibung | |
| C2.1 | | Technische Angaben zum Vorhaben | SOB_ARG_A2_21C21_FA2_0000 |
| C2.2 | | Beschreibung des Bauablaufs | SOB_ARG_A2_21C22_FA2_0000 |
| C2.2.1 | | Regelpläne | |
| C2.2.1 | C2.2.1.1 | Regelquerschnitt-Schutzstreifen | SOL_ARG_A2_21C22_ST2_1001 |
| C2.2.1 | C2.2.1.3 | Offene Querung | SOL_ARG_A2_21C22_ST2_1003 |
| C2.2.1 | C2.2.1.4 | Geschl Querung | SOL_ARG_A2_21C22_ST2_1004 |
| C2.2.1 | C2.2.1.7 | HDD-BE Kleinbohrtechnik | SOL_ARG_A2_21C22_ST2_1007 |

| Unterlagenteil | Gliederung | Unterlagentitel | Kodierung |
|----------------|------------|--------------------------------------|---------------------------|
| C2.2.1 | C2.2.1.28 | Tiefer-Energieversorgung | SOL_ARG_A2_21C22_ST2_1028 |
| C2.2.2 | | Bauverfahren-Steckbriefe | SOB_50H_A2_21C22_FA2_2000 |
| C2.2.3 | | Maschinen- und Gerätekataster | SOB_ARG_A2_21C22_FA2_3000 |
| C2.3 | | Trassenbeschreibung | SOB_ARG_A2_21C23_FA2_0000 |
| C2.3.1 | | Übersichtspläne 1:25.000 | |
| C2.3.1 | C2.3.1.1 | Übersichtsplan 01 | SOL_ARG_A2_21C23_UK2_1001 |
| C2.3.1 | C2.3.1.2 | Übersichtsplan 02 | SOL_ARG_A2_21C23_UK2_1002 |
| C2.3.1 | C2.3.1.3 | Übersichtsplan 03 | SOL_ARG_A2_21C23_UK2_1003 |
| C2.3.1 | C2.3.1.4 | Übersichtsplan 04 | SOL_ARG_A2_21C23_UK2_1004 |
| C2.3.2 | | Lagepläne 1:2.000 | |
| C2.3.2 | C2.3.2.1 | Lagepläne 1:2.000 | SOL_ARG_A2_21C23_TP2_2001 |
| C2.3.2 | C2.3.2.2 | Lagepläne 1:2.000 | SOL_ARG_A2_21C23_TP2_2002 |
| C2.3.2 | C2.3.2.3 | Lagepläne 1:2.000 | SOL_ARG_A2_21C23_TP2_2003 |
| C2.3.2 | C2.3.2.4 | Lagepläne 1:2.000 | SOL_ARG_A2_21C23_TP2_2004 |
| C2.3.2 | C2.3.2.5 | Lagepläne 1:2.000 | SOL_ARG_A2_21C23_TP2_2005 |
| C2.3.2 | C2.3.2.6 | Lagepläne 1:2.000 | SOL_ARG_A2_21C23_TP2_2006 |
| C2.3.2 | C2.3.2.7 | Lagepläne 1:2.000 | SOL_ARG_A2_21C23_TP2_2007 |
| C2.3.2 | C2.3.2.8 | Lagepläne 1:2.000 | SOL_ARG_A2_21C23_TP2_2008 |
| C2.3.2 | C2.3.2.9 | Lagepläne 1:2.000 | SOL_ARG_A2_21C23_TP2_2009 |
| C2.3.2 | C2.3.2.10 | Lagepläne 1:2.000 | SOL_ARG_A2_21C23_TP2_2010 |
| C2.3.2 | C2.3.2.11 | Lagepläne 1:2.000 | SOL_ARG_A2_21C23_TP2_2011 |
| C2.3.2 | C2.3.2.12 | Lagepläne 1:2.000 | SOL_ARG_A2_21C23_TP2_2012 |
| C2.3.2 | C2.3.2.13 | Lagepläne 1:2.000 | SOL_ARG_A2_21C23_TP2_2013 |
| C2.3.2 | C2.3.2.14 | Lagepläne 1:2.000 | SOL_ARG_A2_21C23_TP2_2014 |
| C2.3.2 | C2.3.2.15 | Lagepläne 1:2.000 | SOL_ARG_A2_21C23_TP2_2015 |
| C2.3.2 | C2.3.2.16 | Lagepläne 1:2.000 | SOL_ARG_A2_21C23_TP2_2016 |
| C2.3.2 | C2.3.2.17 | Lagepläne 1:2.000 | SOL_ARG_A2_21C23_TP2_2017 |
| C2.3.2 | C2.3.2.18 | Lagepläne 1:2.000 | SOL_ARG_A2_21C23_TP2_2018 |
| C2.3.2 | C2.3.2.19 | Lagepläne 1:2.000 | SOL_ARG_A2_21C23_TP2_2019 |
| C2.3.2 | C2.3.2.20 | Lagepläne 1:2.000 | SOL_ARG_A2_21C23_TP2_2020 |
| C2.3.2 | C2.3.2.21 | Lagepläne 1:2.000 | SOL_ARG_A2_21C23_TP2_2021 |
| C2.3.2 | C2.3.2.22 | Lagepläne 1:2.000 | SOL_ARG_A2_21C23_TP2_2022 |
| C2.3.2 | C2.3.2.23 | Lagepläne 1:2.000 | SOL_ARG_A2_21C23_TP2_2023 |
| C2.3.2 | C2.3.2.24 | Lagepläne 1:2.000 | SOL_ARG_A2_21C23_TP2_2024 |
| C2.3.2 | C2.3.2.25 | Lagepläne 1:2.000 | SOL_ARG_A2_21C23_TP2_2025 |
| C2.3.2 | C2.3.2.26 | Lagepläne 1:2.000 | SOL_ARG_A2_21C23_TP2_2026 |

| Unterlagenteil | Gliederung | Unterlagentitel | Kodierung |
|----------------|------------|--|---------------------------|
| C2.3.2 | C2.3.2.27 | Lagepläne 1:2.000 | SOL_ARG_A2_21C23_TP2_2027 |
| C2.3.2 | C2.3.2.28 | Lagepläne 1:2.000 | SOL_ARG_A2_21C23_TP2_2028 |
| C2.3.2 | C2.3.2.29 | Lagepläne 1:2.000 | SOL_ARG_A2_21C23_TP2_2029 |
| C2.3.2 | C2.3.2.30 | Lagepläne 1:2.000 | SOL_ARG_A2_21C23_TP2_2030 |
| C2.3.2 | C2.3.2.31 | Lagepläne 1:2.000 | SOL_ARG_A2_21C23_TP2_2031 |
| C2.3.2 | C2.3.2.32 | Lagepläne 1:2.000 | SOL_ARG_A2_21C23_TP2_2032 |
| C2.3.2 | C2.3.2.33 | Lagepläne 1:2.000 | SOL_ARG_A2_21C23_TP2_2033 |
| C2.3.2 | C2.3.2.34 | Lagepläne 1:2.000 | SOL_ARG_A2_21C23_TP2_2034 |
| C2.3.2 | C2.3.2.35 | Lagepläne 1:2.000 | SOL_ARG_A2_21C23_TP2_2035 |
| C2.3.2 | C2.3.2.36 | Lagepläne 1:2.000 | SOL_ARG_A2_21C23_TP2_2036 |
| C2.3.2 | C2.3.2.37 | Lagepläne 1:2.000 | SOL_ARG_A2_21C23_TP2_2037 |
| C2.3.2 | C2.3.2.38 | Lagepläne 1:2.000 | SOL_ARG_A2_21C23_TP2_2038 |
| C2.3.2 | C2.3.2.39 | Lagepläne 1:2.000 | SOL_ARG_A2_21C23_TP2_2039 |
| C2.3.2 | C2.3.2.40 | Lagepläne 1:2.000 | SOL_ARG_A2_21C23_TP2_2040 |
| C2.3.2 | C2.3.2.41 | Lagepläne 1:2.000 | SOL_ARG_A2_21C23_TP2_2041 |
| C2.3.2 | C2.3.2.42 | Lagepläne 1:2.000 | SOL_ARG_A2_21C23_TP2_2042 |
| C2.3.2 | C2.3.2.43 | Lagepläne 1:2.000 | SOL_ARG_A2_21C23_TP2_2043 |
| C2.3.2 | C2.3.2.44 | Lagepläne 1:2.000 | SOL_ARG_A2_21C23_TP2_2044 |
| C2.3.2 | C2.3.2.45 | Lagepläne 1:2.000 | SOL_ARG_A2_21C23_TP2_2045 |
| C2.3.2 | C2.3.2.46 | Lagepläne 1:2.000 | SOL_ARG_A2_21C23_TP2_2046 |
| C2.3.2 | C2.3.2.47 | Lagepläne 1:2.000 | SOL_ARG_A2_21C23_TP2_2047 |
| C2.3.2 | C2.3.2.48 | Lagepläne 1:2.000 | SOL_ARG_A2_21C23_TP2_2048 |
| C2.3.2 | C2.3.2.49 | Lagepläne 1:2.000 | SOL_ARG_A2_21C23_TP2_2049 |
| C2.3.2 | C2.3.2.50 | Lagepläne 1:2.000 | SOL_ARG_A2_21C23_TP2_2050 |
| C2.3.2 | C2.3.2.51 | Lagepläne 1:2.000 | SOL_ARG_A2_21C23_TP2_2051 |
| C2.3.2 | C2.3.2.52 | Lagepläne 1:2.000 | SOL_ARG_A2_21C23_TP2_2052 |
| C2.3.2 | C2.3.2.53 | Lagepläne 1:2.000 | SOL_ARG_A2_21C23_TP2_2053 |
| C2.3.2 | C2.3.2.54 | Lagepläne 1:2.000 | SOL_ARG_A2_21C23_TP2_2054 |
| C2.3.2 | C2.3.2.55 | Lagepläne 1:2.000 | SOL_ARG_A2_21C23_TP2_2055 |
| C2.3.2 | C2.3.2.56 | Lagepläne 1:2.000 | SOL_ARG_A2_21C23_TP2_2056 |
| C2.3.2 | C2.3.2.57 | Lagepläne 1:2.000 | SOL_ARG_A2_21C23_TP2_2057 |
| C2.3.2 | C2.3.2.58 | Lagepläne 1:2.000 | SOL_ARG_A2_21C23_TP2_2058 |
| C2.3.2 | C2.3.2.59 | Lagepläne 1:2.000 | SOL_ARG_A2_21C23_TP2_2059 |
| C2.3.2 | C2.3.2.60 | Lagepläne 1:2.000 | SOL_ARG_A2_21C23_TP2_2060 |
| C2.3.3 | | Wegekonzept | SOB_ARG_A2_21C23_KO2_3000 |
| C2.3.3 | C2.3.3.01 | Wegekonzept Übersichtsplan 01 (M 1 : 25.000) | SOL_ARG_A2_21C23_UK2_3001 |

| Unterlagenteil | Gliederung | Unterlagentitel | Kodierung |
|----------------|-------------|--|---------------------------|
| C2.3.3 | C2.3.3.02 | Wegekonzept Übersichtsplan 02 (M 1 : 25.000) | SOL_ARG_A2_21C23_UK2_3002 |
| C2.3.3 | C2.3.3.03 | Wegekonzept Übersichtsplan 03 (M 1 : 25.000) | SOL_ARG_A2_21C23_UK2_3003 |
| C2.3.3 | C2.3.3.04 | Wegekonzept Übersichtsplan 04 (M 1 : 25.000) | SOL_ARG_A2_21C23_UK2_3004 |
| C2.3.3 | C2.3.3.1 | Wegekonzept Lageplan 01 (M 1 : 2000) | SOL_ARG_A2_21C23_DP2_3001 |
| C2.3.3 | C2.3.3.1.1 | Wegekonzept Lageplan 01.1 (M 1 : 2000) | SOL_ARG_A2_21C23_DP2_3101 |
| C2.3.3 | C2.3.3.2 | Wegekonzept Lageplan 02 (M 1 : 2000) | SOL_ARG_A2_21C23_DP2_3002 |
| C2.3.3 | C2.3.3.3 | Wegekonzept Lageplan 03 (M 1 : 2000) | SOL_ARG_A2_21C23_DP2_3003 |
| C2.3.3 | C2.3.3.4 | Wegekonzept Lageplan 04 (M 1 : 2000) | SOL_ARG_A2_21C23_DP2_3004 |
| C2.3.3 | C2.3.3.4.1 | Wegekonzept Lageplan 04.1 (M 1 : 2000) | SOL_ARG_A2_21C23_DP2_3104 |
| C2.3.3 | C2.3.3.5 | Wegekonzept Lageplan 05 (M 1 : 2000) | SOL_ARG_A2_21C23_DP2_3005 |
| C2.3.3 | C2.3.3.6 | Wegekonzept Lageplan 06 (M 1 : 2000) | SOL_ARG_A2_21C23_DP2_3006 |
| C2.3.3 | C2.3.3.7 | Wegekonzept Lageplan 07 (M 1 : 2000) | SOL_ARG_A2_21C23_DP2_3007 |
| C2.3.3 | C2.3.3.8 | Wegekonzept Lageplan 08 (M 1 : 2000) | SOL_ARG_A2_21C23_DP2_3008 |
| C2.3.3 | C2.3.3.9 | Wegekonzept Lageplan 09 (M 1 : 2000) | SOL_ARG_A2_21C23_DP2_3009 |
| C2.3.3 | C2.3.3.10 | Wegekonzept Lageplan 10 (M 1 : 2000) | SOL_ARG_A2_21C23_DP2_3010 |
| C2.3.3 | C2.3.3.11 | Wegekonzept Lageplan 11 (M 1 : 2000) | SOL_ARG_A2_21C23_DP2_3011 |
| C2.3.3 | C2.3.3.11.1 | Wegekonzept Lageplan 11.1 (M 1 : 2000) | SOL_ARG_A2_21C23_DP2_3111 |
| C2.3.3 | C2.3.3.12 | Wegekonzept Lageplan 12 (M 1 : 2000) | SOL_ARG_A2_21C23_DP2_3012 |
| C2.3.3 | C2.3.3.13 | Wegekonzept Lageplan 13 (M 1 : 2000) | SOL_ARG_A2_21C23_DP2_3013 |
| C2.3.3 | C2.3.3.14 | Wegekonzept Lageplan 14 (M 1 : 2000) | SOL_ARG_A2_21C23_DP2_3014 |
| C2.3.3 | C2.3.3.15 | Wegekonzept Lageplan 15 (M 1 : 2000) | SOL_ARG_A2_21C23_DP2_3015 |
| C2.3.3 | C2.3.3.15.1 | Wegekonzept Lageplan 15.1 (M 1 : 2000) | SOL_ARG_A2_21C23_DP2_3115 |
| C2.3.3 | C2.3.3.16 | Wegekonzept Lageplan 16 (M 1 : 2000) | SOL_ARG_A2_21C23_DP2_3016 |
| C2.3.3 | C2.3.3.16.1 | Wegekonzept Lageplan 16.1 (M 1 : 2000) | SOL_ARG_A2_21C23_DP2_3116 |
| C2.3.3 | C2.3.3.17 | Wegekonzept Lageplan 17 (M 1 : 2000) | SOL_ARG_A2_21C23_DP2_3017 |
| C2.3.3 | C2.3.3.17.1 | Wegekonzept Lageplan 17.1 (M 1 : 2000) | SOL_ARG_A2_21C23_DP2_3117 |
| C2.3.3 | C2.3.3.18 | Wegekonzept Lageplan 18 (M 1 : 2000) | SOL_ARG_A2_21C23_DP2_3018 |
| C2.3.3 | C2.3.3.18.1 | Wegekonzept Lageplan 18.1 (M 1 : 2000) | SOL_ARG_A2_21C23_DP2_3118 |
| C2.3.3 | C2.3.3.18.2 | Wegekonzept Lageplan 18.2 (M 1 : 2000) | SOL_ARG_A2_21C23_DP2_3218 |
| C2.3.3 | C2.3.3.19 | Wegekonzept Lageplan 19 (M 1 : 2000) | SOL_ARG_A2_21C23_DP2_3019 |
| C2.3.3 | C2.3.3.20 | Wegekonzept Lageplan 20 (M 1 : 2000) | SOL_ARG_A2_21C23_DP2_3020 |
| C2.3.3 | C2.3.3.21 | Wegekonzept Lageplan 21 (M 1 : 2000) | SOL_ARG_A2_21C23_DP2_3021 |
| C2.3.3 | C2.3.3.21.1 | Wegekonzept Lageplan 21.1 (M 1 : 2000) | SOL_ARG_A2_21C23_DP2_3121 |
| C2.3.3 | C2.3.3.22 | Wegekonzept Lageplan 22 (M 1 : 2000) | SOL_ARG_A2_21C23_DP2_3022 |
| C2.3.3 | C2.3.3.23 | Wegekonzept Lageplan 23 (M 1 : 2000) | SOL_ARG_A2_21C23_DP2_3023 |
| C2.3.3 | C2.3.3.23.1 | Wegekonzept Lageplan 23.1 (M 1 : 2000) | SOL_ARG_A2_21C23_DP2_3123 |

| Unterlagenteil | Gliederung | Unterlagentitel | Kodierung |
|----------------|-------------|--|---------------------------|
| C2.3.3 | C2.3.3.24 | Wegekonzept Lageplan 24 (M 1 : 2000) | SOL_ARG_A2_21C23_DP2_3024 |
| C2.3.3 | C2.3.3.25 | Wegekonzept Lageplan 25 (M 1 : 2000) | SOL_ARG_A2_21C23_DP2_3025 |
| C2.3.3 | C2.3.3.26 | Wegekonzept Lageplan 26 (M 1 : 2000) | SOL_ARG_A2_21C23_DP2_3026 |
| C2.3.3 | C2.3.3.26.1 | Wegekonzept Lageplan 26.1 (M 1 : 2000) | SOL_ARG_A2_21C23_DP2_3126 |
| C2.3.3 | C2.3.3.27 | Wegekonzept Lageplan 27 (M 1 : 2000) | SOL_ARG_A2_21C23_DP2_3027 |
| C2.3.3 | C2.3.3.28 | Wegekonzept Lageplan 28 (M 1 : 2000) | SOL_ARG_A2_21C23_DP2_3028 |
| C2.3.3 | C2.3.3.29 | Wegekonzept Lageplan 29 (M 1 : 2000) | SOL_ARG_A2_21C23_DP2_3029 |
| C2.3.3 | C2.3.3.29.1 | Wegekonzept Lageplan 29.1 (M 1 : 2000) | SOL_ARG_A2_21C23_DP2_3129 |
| C2.3.3 | C2.3.3.30 | Wegekonzept Lageplan 30 (M 1 : 2000) | SOL_ARG_A2_21C23_DP2_3030 |
| C2.3.3 | C2.3.3.30.1 | Wegekonzept Lageplan 30.1 (M 1 : 2000) | SOL_ARG_A2_21C23_DP2_3130 |
| C2.3.3 | C2.3.3.31 | Wegekonzept Lageplan 31 (M 1 : 2000) | SOL_ARG_A2_21C23_DP2_3031 |
| C2.3.3 | C2.3.3.32 | Wegekonzept Lageplan 32 (M 1 : 2000) | SOL_ARG_A2_21C23_DP2_3032 |
| C2.3.3 | C2.3.3.32.1 | Wegekonzept Lageplan 32.1 (M 1 : 2000) | SOL_ARG_A2_21C23_DP2_3132 |
| C2.3.3 | C2.3.3.32.2 | Wegekonzept Lageplan 32.2 (M 1 : 2000) | SOL_ARG_A2_21C23_DP2_3232 |
| C2.3.3 | C2.3.3.33 | Wegekonzept Lageplan 33 (M 1 : 2000) | SOL_ARG_A2_21C23_DP2_3033 |
| C2.3.3 | C2.3.3.34 | Wegekonzept Lageplan 34 (M 1 : 2000) | SOL_ARG_A2_21C23_DP2_3034 |
| C2.3.3 | C2.3.3.35 | Wegekonzept Lageplan 35 (M 1 : 2000) | SOL_ARG_A2_21C23_DP2_3035 |
| C2.3.3 | C2.3.3.35.1 | Wegekonzept Lageplan 35.1 (M 1 : 2000) | SOL_ARG_A2_21C23_DP2_3135 |
| C2.3.3 | C2.3.3.36 | Wegekonzept Lageplan 36 (M 1 : 2000) | SOL_ARG_A2_21C23_DP2_3036 |
| C2.3.3 | C2.3.3.36.1 | Wegekonzept Lageplan 36.1 (M 1 : 2000) | SOL_ARG_A2_21C23_DP2_3136 |
| C2.3.3 | C2.3.3.37 | Wegekonzept Lageplan 37 (M 1 : 2000) | SOL_ARG_A2_21C23_DP2_3037 |
| C2.3.3 | C2.3.3.38 | Wegekonzept Lageplan 38 (M 1 : 2000) | SOL_ARG_A2_21C23_DP2_3038 |
| C2.3.3 | C2.3.3.38.1 | Wegekonzept Lageplan 38.1 (M 1 : 2000) | SOL_ARG_A2_21C23_DP2_3138 |
| C2.3.3 | C2.3.3.39 | Wegekonzept Lageplan 39 (M 1 : 2000) | SOL_ARG_A2_21C23_DP2_3039 |
| C2.3.3 | C2.3.3.39.1 | Wegekonzept Lageplan 39.1 (M 1 : 2000) | SOL_ARG_A2_21C23_DP2_3139 |
| C2.3.3 | C2.3.3.39.2 | Wegekonzept Lageplan 39.2 (M 1 : 2000) | SOL_ARG_A2_21C23_DP2_3239 |
| C2.3.3 | C2.3.3.40 | Wegekonzept Lageplan 40 (M 1 : 2000) | SOL_ARG_A2_21C23_DP2_3040 |
| C2.3.3 | C2.3.3.41 | Wegekonzept Lageplan 41 (M 1 : 2000) | SOL_ARG_A2_21C23_DP2_3041 |
| C2.3.3 | C2.3.3.41.1 | Wegekonzept Lageplan 41.1 (M 1 : 2000) | SOL_ARG_A2_21C23_DP2_3141 |
| C2.3.3 | C2.3.3.42 | Wegekonzept Lageplan 42 (M 1 : 2000) | SOL_ARG_A2_21C23_DP2_3042 |
| C2.3.3 | C2.3.3.42.1 | Wegekonzept Lageplan 42.1 (M 1 : 2000) | SOL_ARG_A2_21C23_DP2_3142 |
| C2.3.3 | C2.3.3.43 | Wegekonzept Lageplan 43 (M 1 : 2000) | SOL_ARG_A2_21C23_DP2_3043 |
| C2.3.3 | C2.3.3.43.1 | Wegekonzept Lageplan 43.1 (M 1 : 2000) | SOL_ARG_A2_21C23_DP2_3143 |
| C2.3.3 | C2.3.3.44 | Wegekonzept Lageplan 44 (M 1 : 2000) | SOL_ARG_A2_21C23_DP2_3044 |
| C2.3.3 | C2.3.3.45 | Wegekonzept Lageplan 45 (M 1 : 2000) | SOL_ARG_A2_21C23_DP2_3045 |
| C2.3.3 | C2.3.3.45.1 | Wegekonzept Lageplan 45.1 (M 1 : 2000) | SOL_ARG_A2_21C23_DP2_3145 |

| Unterlagenteil | Gliederung | Unterlagentitel | Kodierung |
|---|-------------|--|---------------------------|
| C2.3.3 | C2.3.3.46 | Wegekonzept Lageplan 46 (M 1 : 2000) | SOL_ARG_A2_21C23_DP2_3046 |
| C2.3.3 | C2.3.3.47 | Wegekonzept Lageplan 47 (M 1 : 2000) | SOL_ARG_A2_21C23_DP2_3047 |
| C2.3.3 | C2.3.3.47.1 | Wegekonzept Lageplan 47.1 (M 1 : 2000) | SOL_ARG_A2_21C23_DP2_3147 |
| C2.3.3 | C2.3.3.48 | Wegekonzept Lageplan 48 (M 1 : 2000) | SOL_ARG_A2_21C23_DP2_3048 |
| C2.3.3 | C2.3.3.48.1 | Wegekonzept Lageplan 48.1 (M 1 : 2000) | SOL_ARG_A2_21C23_DP2_3148 |
| C2.3.3 | C2.3.3.49 | Wegekonzept Lageplan 49 (M 1 : 2000) | SOL_ARG_A2_21C23_DP2_3049 |
| C2.3.3 | C2.3.3.50 | Wegekonzept Lageplan 50 (M 1 : 2000) | SOL_ARG_A2_21C23_DP2_3050 |
| C2.3.3 | C2.3.3.51 | Wegekonzept Lageplan 51 (M 1 : 2000) | SOL_ARG_A2_21C23_DP2_3051 |
| C2.3.3 | C2.3.3.51.1 | Wegekonzept Lageplan 50.1 (M 1 : 2000) | SOL_ARG_A2_21C23_DP2_3151 |
| C2.3.3 | C2.3.3.52 | Wegekonzept Lageplan 52 (M 1 : 2000) | SOL_ARG_A2_21C23_DP2_3052 |
| C2.3.3 | C2.3.3.53 | Wegekonzept Lageplan 53 (M 1 : 2000) | SOL_ARG_A2_21C23_DP2_3053 |
| C2.3.3 | C2.3.3.53.1 | Wegekonzept Lageplan 53.1 (M 1 : 2000) | SOL_ARG_A2_21C23_DP2_3153 |
| C2.3.3 | C2.3.3.54 | Wegekonzept Lageplan 54 (M 1 : 2000) | SOL_ARG_A2_21C23_DP2_3054 |
| C2.3.3 | C2.3.3.55 | Wegekonzept Lageplan 55 (M 1 : 2000) | SOL_ARG_A2_21C23_DP2_3055 |
| C2.3.3 | C2.3.3.56 | Wegekonzept Lageplan 56 (M 1 : 2000) | SOL_ARG_A2_21C23_DP2_3056 |
| C2.3.3 | C2.3.3.56.1 | Wegekonzept Lageplan 56.1 (M 1 : 2000) | SOL_ARG_A2_21C23_DP2_3156 |
| C2.3.3 | C2.3.3.57 | Wegekonzept Lageplan 57 (M 1 : 2000) | SOL_ARG_A2_21C23_DP2_3057 |
| C2.3.3 | C2.3.3.58 | Wegekonzept Lageplan 58 (M 1 : 2000) | SOL_ARG_A2_21C23_DP2_3058 |
| C2.3.3 | C2.3.3.58.1 | Wegekonzept Lageplan 58.1 (M 1 : 2000) | SOL_ARG_A2_21C23_DP2_3158 |
| C2.3.3 | C2.3.3.59 | Wegekonzept Lageplan 59 (M 1 : 2000) | SOL_ARG_A2_21C23_DP2_3059 |
| C2.3.3 | C2.3.3.59.1 | Wegekonzept Lageplan 59.1 (M 1 : 2000) | SOL_ARG_A2_21C23_DP2_3159 |
| C2.3.3 | C2.3.3.60 | Wegekonzept Lageplan 60 (M 1 : 2000) | SOL_ARG_A2_21C23_DP2_3060 |
| C2.3.4 | | Bauwerksverzeichnis | SOL_ARG_A2_21C23_FA2_4000 |
| C2.3.5 | | Kreuzungsverzeichnis | SOL_ARG_A2_21C23_FA2_4000 |
| Teil D: Rechtserwerbsplan und Rechtserwerbsverzeichnis | | | |
| | | Deckblatt Teil D | SOB_THO_A2_21D00_DBL_0000 |
| | | Inhaltsverzeichnis Teil D | |
| D1 | | Hinweise zum Rechtserwerbsverzeichnis | SOB_ARG_A2_21D01_FA2_0000 |
| D2 | | Rechtserwerbsverzeichnis | SOL_ARG_A2_21D02_FA2_0000 |
| D3 | | Rechtserwerbspläne 1:2.000 | |
| D3 | D3.1 | Rechtserwerbsplan Sek01 | SOL_ARG_A2_21D03_RP2_0001 |
| D3 | D3.1.1 | Rechtserwerbsplan Sek01.1 | SOL_ARG_A2_21D03_RP2_0101 |
| D3 | D3.1.2 | Rechtserwerbsplan Sek01.2 | SOL_ARG_A2_21D03_RP2_0201 |
| D3 | D3.2 | Rechtserwerbsplan Sek02 | SOL_ARG_A2_21D03_RP2_0002 |
| D3 | D3.3 | Rechtserwerbsplan Sek03 | SOL_ARG_A2_21D03_RP2_0003 |
| D3 | D3.4 | Rechtserwerbsplan Sek04 | SOL_ARG_A2_21D03_RP2_0004 |

| Unterlagenteil | Gliederung | Unterlagentitel | Kodierung |
|----------------|------------|---------------------------|---------------------------|
| D3 | D3.4.1 | Rechtserwerbsplan Sek04.1 | SOL_ARG_A2_21D03_RP2_0104 |
| D3 | D3.5 | Rechtserwerbsplan Sek05 | SOL_ARG_A2_21D03_RP2_0005 |
| D3 | D3.6 | Rechtserwerbsplan Sek06 | SOL_ARG_A2_21D03_RP2_0006 |
| D3 | D3.6.1 | Rechtserwerbsplan Sek06.1 | SOL_ARG_A2_21D03_RP2_0106 |
| D3 | D3.7 | Rechtserwerbsplan Sek07 | SOL_ARG_A2_21D03_RP2_0007 |
| D3 | D3.8 | Rechtserwerbsplan Sek08 | SOL_ARG_A2_21D03_RP2_0008 |
| D3 | D3.9 | Rechtserwerbsplan Sek09 | SOL_ARG_A2_21D03_RP2_0009 |
| D3 | D3.10 | Rechtserwerbsplan Sek10 | SOL_ARG_A2_21D03_RP2_0010 |
| D3 | D3.11 | Rechtserwerbsplan Sek11 | SOL_ARG_A2_21D03_RP2_0011 |
| D3 | D3.11.1 | Rechtserwerbsplan Sek11.1 | SOL_ARG_A2_21D03_RP2_0111 |
| D3 | D3.12 | Rechtserwerbsplan Sek12 | SOL_ARG_A2_21D03_RP2_0012 |
| D3 | D3.13 | Rechtserwerbsplan Sek13 | SOL_ARG_A2_21D03_RP2_0013 |
| D3 | D3.13.1 | Rechtserwerbsplan Sek13.1 | SOL_ARG_A2_21D03_RP2_0113 |
| D3 | D3.14 | Rechtserwerbsplan Sek14 | SOL_ARG_A2_21D03_RP2_0014 |
| D3 | D3.15 | Rechtserwerbsplan Sek15 | SOL_ARG_A2_21D03_RP2_0015 |
| D3 | D3.15.1 | Rechtserwerbsplan Sek15.1 | SOL_ARG_A2_21D03_RP2_0115 |
| D3 | D3.16 | Rechtserwerbsplan Sek16 | SOL_ARG_A2_21D03_RP2_0016 |
| D3 | D3.16.1 | Rechtserwerbsplan Sek16.1 | SOL_ARG_A2_21D03_RP2_0116 |
| D3 | D3.17 | Rechtserwerbsplan Sek17 | SOL_ARG_A2_21D03_RP2_0017 |
| D3 | D3.17.1 | Rechtserwerbsplan Sek17.1 | SOL_ARG_A2_21D03_RP2_0117 |
| D3 | D3.18 | Rechtserwerbsplan Sek18 | SOL_ARG_A2_21D03_RP2_0018 |
| D3 | D3.18.1 | Rechtserwerbsplan Sek18.1 | SOL_ARG_A2_21D03_RP2_0118 |
| D3 | D3.18.2 | Rechtserwerbsplan Sek18.2 | SOL_ARG_A2_21D03_RP2_0218 |
| D3 | D3.19 | Rechtserwerbsplan Sek19 | SOL_ARG_A2_21D03_RP2_0019 |
| D3 | D3.20 | Rechtserwerbsplan Sek20 | SOL_ARG_A2_21D03_RP2_0020 |
| D3 | D3.20.1 | Rechtserwerbsplan Sek20.1 | SOL_ARG_A2_21D03_RP2_0120 |
| D3 | D3.21 | Rechtserwerbsplan Sek21 | SOL_ARG_A2_21D03_RP2_0021 |
| D3 | D3.21.1 | Rechtserwerbsplan Sek21.1 | SOL_ARG_A2_21D03_RP2_0121 |
| D3 | D3.22 | Rechtserwerbsplan Sek22 | SOL_ARG_A2_21D03_RP2_0022 |
| D3 | D3.23 | Rechtserwerbsplan Sek23 | SOL_ARG_A2_21D03_RP2_0023 |
| D3 | D3.23.1 | Rechtserwerbsplan Sek23.1 | SOL_ARG_A2_21D03_RP2_0123 |
| D3 | D3.24 | Rechtserwerbsplan Sek24 | SOL_ARG_A2_21D03_RP2_0024 |
| D3 | D3.24.1 | Rechtserwerbsplan Sek24.1 | SOL_ARG_A2_21D03_RP2_0124 |
| D3 | D3.25 | Rechtserwerbsplan Sek25 | SOL_ARG_A2_21D03_RP2_0025 |
| D3 | D3.26 | Rechtserwerbsplan Sek26 | SOL_ARG_A2_21D03_RP2_0026 |
| D3 | D3.26.1 | Rechtserwerbsplan Sek26.1 | SOL_ARG_A2_21D03_RP2_0126 |

| Unterlagenteil | Gliederung | Unterlagentitel | Kodierung |
|----------------|------------|---------------------------|---------------------------|
| D3 | D3.27 | Rechtserwerbsplan Sek27 | SOL_ARG_A2_21D03_RP2_0027 |
| D3 | D3.28 | Rechtserwerbsplan Sek28 | SOL_ARG_A2_21D03_RP2_0028 |
| D3 | D3.28.1 | Rechtserwerbsplan Sek28.1 | SOL_ARG_A2_21D03_RP2_0128 |
| D3 | D3.29 | Rechtserwerbsplan Sek29 | SOL_ARG_A2_21D03_RP2_0029 |
| D3 | D3.29.1 | Rechtserwerbsplan Sek29.1 | SOL_ARG_A2_21D03_RP2_0129 |
| D3 | D3.30 | Rechtserwerbsplan Sek30 | SOL_ARG_A2_21D03_RP2_0030 |
| D3 | D3.30.1 | Rechtserwerbsplan Sek30.1 | SOL_ARG_A2_21D03_RP2_0130 |
| D3 | D3.31 | Rechtserwerbsplan Sek31 | SOL_ARG_A2_21D03_RP2_0031 |
| D3 | D3.32 | Rechtserwerbsplan Sek32 | SOL_ARG_A2_21D03_RP2_0032 |
| D3 | D3.32.1 | Rechtserwerbsplan Sek32.1 | SOL_ARG_A2_21D03_RP2_0132 |
| D3 | D3.32.2 | Rechtserwerbsplan Sek32.2 | SOL_ARG_A2_21D03_RP2_0232 |
| D3 | D3.33 | Rechtserwerbsplan Sek33 | SOL_ARG_A2_21D03_RP2_0033 |
| D3 | D3.34 | Rechtserwerbsplan Sek34 | SOL_ARG_A2_21D03_RP2_0034 |
| D3 | D3.35 | Rechtserwerbsplan Sek35 | SOL_ARG_A2_21D03_RP2_0035 |
| D3 | D3.35.1 | Rechtserwerbsplan Sek35.1 | SOL_ARG_A2_21D03_RP2_0135 |
| D3 | D3.36 | Rechtserwerbsplan Sek36 | SOL_ARG_A2_21D03_RP2_0036 |
| D3 | D3.36.1 | Rechtserwerbsplan Sek36.1 | SOL_ARG_A2_21D03_RP2_0136 |
| D3 | D3.37 | Rechtserwerbsplan Sek37 | SOL_ARG_A2_21D03_RP2_0037 |
| D3 | D3.38 | Rechtserwerbsplan Sek38 | SOL_ARG_A2_21D03_RP2_0038 |
| D3 | D3.38.1 | Rechtserwerbsplan Sek38.1 | SOL_ARG_A2_21D03_RP2_0138 |
| D3 | D3.39 | Rechtserwerbsplan Sek39 | SOL_ARG_A2_21D03_RP2_0039 |
| D3 | D3.39.1 | Rechtserwerbsplan Sek39.1 | SOL_ARG_A2_21D03_RP2_0139 |
| D3 | D3.39.2 | Rechtserwerbsplan Sek39.2 | SOL_ARG_A2_21D03_RP2_0239 |
| D3 | D3.40 | Rechtserwerbsplan Sek40 | SOL_ARG_A2_21D03_RP2_0040 |
| D3 | D3.41 | Rechtserwerbsplan Sek41 | SOL_ARG_A2_21D03_RP2_0041 |
| D3 | D3.41.1 | Rechtserwerbsplan Sek41.1 | SOL_ARG_A2_21D03_RP2_0141 |
| D3 | D3.42 | Rechtserwerbsplan Sek42 | SOL_ARG_A2_21D03_RP2_0042 |
| D3 | D3.42.1 | Rechtserwerbsplan Sek42.1 | SOL_ARG_A2_21D03_RP2_0142 |
| D3 | D3.42.2 | Rechtserwerbsplan Sek42.2 | SOL_ARG_A2_21D03_RP2_0242 |
| D3 | D3.43 | Rechtserwerbsplan Sek43 | SOL_ARG_A2_21D03_RP2_0043 |
| D3 | D3.43.1 | Rechtserwerbsplan Sek43.1 | SOL_ARG_A2_21D03_RP2_0143 |
| D3 | D3.44 | Rechtserwerbsplan Sek44 | SOL_ARG_A2_21D03_RP2_0044 |
| D3 | D3.45 | Rechtserwerbsplan Sek45 | SOL_ARG_A2_21D03_RP2_0045 |
| D3 | D3.45.1 | Rechtserwerbsplan Sek45.1 | SOL_ARG_A2_21D03_RP2_0145 |
| D3 | D3.46 | Rechtserwerbsplan Sek46 | SOL_ARG_A2_21D03_RP2_0046 |
| D3 | D3.47 | Rechtserwerbsplan Sek47 | SOL_ARG_A2_21D03_RP2_0047 |

| Unterlagenteil | Gliederung | Unterlagentitel | Kodierung |
|--------------------------|------------|---|---------------------------|
| D3 | D3.47.1 | Rechtserwerbsplan Sek47.1 | SOL_ARG_A2_21D03_RP2_0147 |
| D3 | D3.48 | Rechtserwerbsplan Sek48 | SOL_ARG_A2_21D03_RP2_0048 |
| D3 | D3.48.1 | Rechtserwerbsplan Sek48.1 | SOL_ARG_A2_21D03_RP2_0148 |
| D3 | D3.49 | Rechtserwerbsplan Sek49 | SOL_ARG_A2_21D03_RP2_0049 |
| D3 | D3.50 | Rechtserwerbsplan Sek50 | SOL_ARG_A2_21D03_RP2_0050 |
| D3 | D3.51 | Rechtserwerbsplan Sek51 | SOL_ARG_A2_21D03_RP2_0051 |
| D3 | D3.51.1 | Rechtserwerbsplan Sek51.1 | SOL_ARG_A2_21D03_RP2_0151 |
| D3 | D3.51.2 | Rechtserwerbsplan Sek51.2 | SOL_ARG_A2_21D03_RP2_0251 |
| D3 | D3.52 | Rechtserwerbsplan Sek52 | SOL_ARG_A2_21D03_RP2_0052 |
| D3 | D3.53 | Rechtserwerbsplan Sek53 | SOL_ARG_A2_21D03_RP2_0053 |
| D3 | D3.53.1 | Rechtserwerbsplan Sek53.1 | SOL_ARG_A2_21D03_RP2_0153 |
| D3 | D3.53.2 | Rechtserwerbsplan Sek53.2 | SOL_ARG_A2_21D03_RP2_0253 |
| D3 | D3.54 | Rechtserwerbsplan Sek54 | SOL_ARG_A2_21D03_RP2_0054 |
| D3 | D3.55 | Rechtserwerbsplan Sek55 | SOL_ARG_A2_21D03_RP2_0055 |
| D3 | D3.56 | Rechtserwerbsplan Sek56 | SOL_ARG_A2_21D03_RP2_0056 |
| D3 | D3.56.1 | Rechtserwerbsplan Sek56.1 | SOL_ARG_A2_21D03_RP2_0156 |
| D3 | D3.57 | Rechtserwerbsplan Sek57 | SOL_ARG_A2_21D03_RP2_0057 |
| D3 | D3.58 | Rechtserwerbsplan Sek58 | SOL_ARG_A2_21D03_RP2_0058 |
| D3 | D3.58.1 | Rechtserwerbsplan Sek58.1 | SOL_ARG_A2_21D03_RP2_0158 |
| D3 | D3.59 | Rechtserwerbsplan Sek59 | SOL_ARG_A2_21D03_RP2_0059 |
| D3 | D3.59.1 | Rechtserwerbsplan Sek59.1 | SOL_ARG_A2_21D03_RP2_0159 |
| D3 | D3.60 | Rechtserwerbsplan Sek60 | SOL_ARG_A2_21D03_RP2_0060 |
| D3 | D3.60.1 | Rechtserwerbsplan Sek60.1 | SOL_ARG_A2_21D03_RP2_0160 |
| Teil E: Nachweise | | | |
| | | Deckblatt Teil E | SOB_THO_A2_21E00_DBL_0000 |
| | | Inhaltsverzeichnis Teil E | |
| E1 | | Nachweis über die Einhaltung der Grenzwerte gemäß 26 BImSchV, des Gebotes der Vermeidung erheblicher Belästigungen und Schäden sowie der Vorsorgeanforderungen | |
| E1 | 1 | Fachgutachten zu elektromagnetischen Feldern (EMF) | SOB_ARG_A2_21E01_FA2_1000 |
| E1 | Anl. 1.1.1 | Minimierung | SOB_ARG_A2_21E01_FA2_1001 |
| E2 | | Nachweis zur Einhaltung der Anforderungen der TA-Lärm und der AVV Baulärm | |
| E2 | 2.1.1 | Fachgutachten Baulärm Kabeltrasse (Stufe 1: Musterbaustellen) | SOB_ARG_A2_21E02_FA2_1001 |
| E2 | 2.1.2 | Fachgutachten Baulärm Kabeltrasse (Stufe 2: Ortskonkret) | SOB_ARG_A2_21E02_FA2_1002 |
| E2 | 2.2 | Fachgutachten Baulärm KMS Zöschen | SOB_ARG_A2_21E02_FA2_2000 |
| E2 | 2.3 | Fachgutachten Betriebslärm KMS Zöschen | SOB_ARG_A2_21E02_FA2_3000 |
| E3 | | Erschütterungsgutachten | SOB_ARG_A2_21E03_FA2_0000 |
| E4 | | Wärmetransportberechnung | |

| Unterlagenteil | Gliederung | Unterlagentitel | Kodierung |
|---|------------|---|---------------------------|
| E4 | E4.1 | Wärmeimmisionsgutachten | SOB_ARG_A2_21E04_FA2_1000 |
| E4 | E4.1.1 | Wärmetransportberechnung | SOB_ARG_A2_21E04_FA2_1001 |
| E4 | E4.2 | Bodenkundliche Bewertung | SOB_ARG_A2_21E04_FA2_2000 |
| E4 | E4.3 | Ertragsberechnungen | SOB_ARG_A2_21E04_FA2_3000 |
| Teil F: UVP Bericht | | | |
| | | Deckblatt Teil F | SOB_THO_A2_21F00_DBL_0000 |
| | | Inhaltsverzeichnis Teil F | |
| F | | UVP-Bericht | SOB_FUG_A2_21F00_ELB_0000 |
| F1 | | Anlage: Vertiefende Betrachtung des Schutzgutes Boden | SOB_FUG_A2_21F01_FA2_0000 |
| F1.1 | | Karten zur Vertiefenden Betrachtung des Schutzgutes Boden | SOL_FUG_A2_21F11_DP2_0000 |
| F2 | | Karten zum UVP-Bericht | |
| F2.1 | | Übersicht Blattschnitte | SOL_FUG_A2_21F21_UK2_0000 |
| F2.2 | | Bestandskarten und Konfliktkarten zur Vorzugstrasse | |
| F2.2.1 | | Bestand Schutzgüter Menschen sowie Kultur- und Sachgüter | SOL_FUG_A2_21F22_BUK_1000 |
| F2.2.2.1 | | Bestand Schutzgüter Tiere, Pflanzen, Biologische Vielfalt - 0-16b | SOL_FUG_A2_21F22_BUK_2101 |
| F2.2.2.1 | | Bestand Schutzgüter Tiere, Pflanzen, Biologische Vielfalt - 17-32 | SOL_FUG_A2_21F22_BUK_2102 |
| F2.2.2.1 | | Bestand Schutzgüter Tiere, Pflanzen, Biologische Vielfalt - 33-47 | SOL_FUG_A2_21F22_BUK_2103 |
| F2.2.2.1 | | Bestand Schutzgüter Tiere, Pflanzen, Biologische Vielfalt - 48-61 | SOL_FUG_A2_21F22_BUK_2104 |
| F2.2.2.2 | | Konflikte Schutzgüter Tiere, Pflanzen, Biologische Vielfalt | SOL_FUG_A2_21F22_BUK_2200 |
| F2.2.3 | | Schutzgebiete | SOL_FUG_A2_21F22_BUK_3000 |
| F2.2.4.1 | | Bestand Schutzgut Boden | SOL_FUG_A2_21F22_BUK_4100 |
| F2.2.4.2 | | Konflikte Schutzgut Boden | SOL_FUG_A2_21F22_BUK_4200 |
| F2.2.5 | | Bestand und Konflikte Schutzgut Wasser | SOL_FUG_A2_21F22_BUK_5000 |
| F2.2.6 | | Bestand und Konflikte Schutzgüter Klima und Luft | SOL_FUG_A2_21F22_BUK_6000 |
| F2.2.7 | | Bestand und Konflikte Schutzgut Landschaft | SOL_FUG_A2_21F22_BUK_7000 |
| Teil G: NATURA 2000 - Verträglichkeitsuntersuchung | | | |
| | | Deckblatt Teil G | SOB_THO_A2_21G00_DBL_0000 |
| | | | |
| G | | NATURA 2000 - Verträglichkeitsuntersuchung | SOB_FUG_A2_21G00_ELB_0000 |
| G | G6.1 | Anlage VI: Übersichtskarte (M1:100.000) | SOL_FUG_A2_21G61_DP2_0000 |
| G | G6.2 | Anlage VI: Übersichtskarte (M1:100.000) | SOL_FUG_A2_21G62_DP2_0000 |
| G | G6.3 | Anlage VI Detailkarten (M 1:5.000 bis 1:2.000) | SOL_FUG_A2_21G63_DP2_0000 |
| G | G6.4 | Anlage VI: Legendenblatt | SOL_FUG_A2_21G64_DP2_0000 |
| G | G7 | Anlage VI: Übersichtskarte (M1:100.000) | SOL_FUG_A2_21G07_UK2_0000 |
| Teil H: Artenschutzrechtlicher Fachbeitrag | | | |
| | | Deckblatt Teil H | SOB_THO_A2_21H00_DBL_0000 |

| Unterlagenteil | Gliederung | Unterlagentitel | Kodierung |
|---|------------|--|---------------------------|
| | | Inhaltsverzeichnis Teil H | |
| H | | Artenschutzrechtlicher Fachbeitrag | SOB_FUG_A2_21H00_ELB_0000 |
| H.1 | | Gesamtartenliste Europäische Vogelarten | SOL_FUG_A2_21H01_UET_0000 |
| H.2 | | Gesamtartenliste Anhang IV-Arten | SOL_FUG_A2_21H02_UET_0000 |
| H.3 | | Formblätter zur Prüfung auf Verbotstatbestände | SOL_FUG_A2_21H03_FA2_0000 |
| Teil I: Landschaftspflegerischer Begleitplan | | | |
| | | Deckblatt Teil I | SOB_THO_A2_21I00_DBL_0000 |
| | | Inhaltsverzeichnis Teil I | |
| I | | Landschaftspflegerischer Begleitplan | SOB_FUG_A2_21I00_ELB_0000 |
| I | I 1 | Tabellarische Gegenüberstellung von Eingriff- und Kompensationsflächen | SOL_FUG_A2_21I01_UET_0000 |
| I | I 2 | Maßnahmenblätter zu Schutzgütern des LBP | SOL_FUG_A2_21I02_MBL_0000 |
| I | I 3 | Maßnahmenblätter zu Schutzgütern der UVP und sonstigen Unterlagen | SOL_FUG_A2_21I03_MBL_0000 |
| I | I 4 | Übersicht Blattschnitte 1:100.000 / Übersichtskarte | SOL_FUG_A2_21I04_UK2_0000 |
| I | I 5 | Bestands- und Konfliktpläne | SOL_FUG_A2_21I05_BUK_0000 |
| I | I 6 | Maßnahmenpläne des LBP | |
| I | I 6.1 | Maßnahmenpläne des LBP, Schutzgüter Tiere Pflanzen - 1-12b | SOL_FUG_A2_21I61_MPL_0001 |
| I | I 6.1 | Maßnahmenpläne des LBP, Schutzgüter Tiere Pflanzen - 13-24 | SOL_FUG_A2_21I61_MPL_0002 |
| I | I 6.1 | Maßnahmenpläne des LBP, Schutzgüter Tiere Pflanzen - 25-34 | SOL_FUG_A2_21I61_MPL_0003 |
| I | I 6.1 | Maßnahmenpläne des LBP, Schutzgüter Tiere Pflanzen - 35-46 | SOL_FUG_A2_21I61_MPL_0004 |
| I | I 6.1 | Maßnahmenpläne des LBP, Schutzgüter Tiere Pflanzen - 47-61 | SOL_FUG_A2_21I61_MPL_0005 |
| I | I 6.2 | Maßnahmenpläne des LBP, Schutzgut Boden Teil 1 | SOL_FUG_A2_21I62_MPL_0001 |
| I | I 6.2 | Maßnahmenpläne des LBP, Schutzgut Boden Teil 2 | SOL_FUG_A2_21I62_MPL_0002 |
| I | I 6.2 | Maßnahmenpläne des LBP, Schutzgut Boden Teil 3 | SOL_FUG_A2_21I62_MPL_0003 |
| I | I 6.2 | Maßnahmenpläne des LBP, Schutzgut Boden Teil 4 | SOL_FUG_A2_21I62_MPL_0004 |
| I | I 6.2 | Maßnahmenpläne des LBP, Schutzgut Boden Teil 5 | SOL_FUG_A2_21I62_MPL_0005 |
| I | I 6.2 | Maßnahmenpläne des LBP, Schutzgut Boden Teil 6 | SOL_FUG_A2_21I62_MPL_0006 |
| I | I 6.3 | Maßnahmenpläne des LBP, trassenferne Maßnahmen | SOL_FUG_A2_21I63_MPL_0000 |
| Teil J: Fachbeitrag EU-WRRL | | | |
| | | Deckblatt Teil J | SOB_THO_A2_21J00_DBL_0000 |
| | | Inhaltsverzeichnis Teil J | |
| J | | Fachbeitrag EU-WRRL | SOB_FUG_A2_21J00_ELB_0000 |
| J1 | | Wasserkörpersteckbriefe | |
| J1.1 | | Anlage J1.1: Oberflächenwasserkörpersteckbriefe | SOL_FUG_A2_21J11_ANL_0000 |
| J1.2 | | Anlage 2: Grundwasserkörpersteckbriefe | SOL_FUG_A2_21J12_ANL_0000 |
| J2 | | Karten der Wasserkörper | |
| J2.1 | | Anlage 1: Detailkarte Oberflächenwasserkörper | SOL_FUG_A2_21J21_DP2_0000 |

| Unterlagenteil | Gliederung | Unterlagentitel | Kodierung |
|--|------------|---|---------------------------|
| J2.2 | | Anlage 2: Detailkarte Grundwasserkörper | SOL_FUG_A2_21J22_DP2_0000 |
| J2.3 | | Anlage 3: Übersichtskarte Wasserkörper | SOL_FUG_A2_21J23_UK2_0000 |
| Teil K: Mitzuentscheidende Genehmigungen, Zulassungen und Befreiungen | | | |
| | | Deckblatt Teil K | SOB_THO_A2_21K00_DBL_0000 |
| | | Inhaltsverzeichnis Teil K | |
| K1 | | Voraussetzungen für baurechtliche Genehmigungen | |
| K1 | K1 | Baugrundgutachten KMS Zöschen | |
| K1.1.0 | | Inhaltsverzeichnis | SOL_50H_A2_21K11_FA2_0001 |
| K1.1.1.0 | | Antragsunterlagen (Bauantrag und Baubeschreibung) - Deckblatt | SOL_50H_A2_21K11_FA2_0002 |
| K1.1.1.1 | | Bauantrag Gesamt | SOL_50H_A2_21K11_FA2_0003 |
| K1.1.1.2 | | Bauantrag Gesamt Allgemein | SOL_50H_A2_21K11_FA2_0004 |
| K1.1.1.3 | | Baubeschreibung Kabelmonitoringstation | SOL_50H_A2_21K11_FA2_0005 |
| K1.1.1.4 | | Baubeschreibung Grundstückseinfriedung | SOL_50H_A2_21K11_FA2_0006 |
| K1.1.1.5 | | BauVorl Fannipour | SOL_50H_A2_21K11_FA2_0007 |
| K1.1.1.6 | | Baubeschreibung Geländeregulierung | SOL_50H_A2_21K11_FA2_0008 |
| K1.1.2.0 | | Bauvorlagen - Deckblatt | SOL_50H_A2_21K11_FA2_0009 |
| K1.1.2.1 | | BV Kabelmonitoringstation | SOL_50H_A2_21K11_FA2_0010 |
| K1.1.2.2 | | BV Geländeregulierung | SOL_50H_A2_21K11_FA2_0011 |
| K1.1.2.3 | | BV Anlageneinfriedung mit Tor | SOL_50H_A2_21K11_FA2_0012 |
| K1.1.3.0 | | Übersichtslagepläne - Deckblatt | SOL_50H_A2_21K11_FA2_0013 |
| K1.1.3.1 | | Grunderwerbsplan | SOL_50H_A2_21K11_FA2_0014 |
| K1.1.3.2 | | BV Übersichtslageplan 1-250 | SOL_50H_A2_21K11_FA2_0015 |
| K1.1.3.3 | | BV Abstandsfläche | SOL_50H_A2_21K11_FA2_0016 |
| K1.1.4.0 | | Äußerer Infrastrukturanschluss - Deckblatt | SOL_50H_A2_21K11_FA2_0017 |
| K1.1.4.1 | | Versorgung öffentlicher Medien | SOL_50H_A2_21K11_FA2_0018 |
| K1.1.4.2 | | Übersichtsplan Zufahrt | SOL_50H_A2_21K11_FA2_0034 |
| K1.1.5.0 | | Standsicherheitsnachweis - Deckblatt | SOL_50H_A2_21K11_FA2_0019 |
| K1.1.5.1 | | BG Erklärung zum Standsicherheitsnachweis | SOL_50H_A2_21K11_FA2_0020 |
| K1.1.6.0 | | Brandschutz - Deckblatt | SOL_50H_A2_21K11_FA2_0021 |
| K1.1.6.1 | | KMS Erklärung zum Brandschutz | SOL_50H_A2_21K11_FA2_0022 |
| K1.1.7.0 | | Geotechnischer Bericht - Deckblatt | SOL_50H_A2_21K11_FA2_0023 |
| K1.1.7.1 | | Geotechnischer Bericht | SOL_50H_A2_21K11_FA2_0024 |
| K1.1.8.0 | | Beleuchtung - Deckblatt | SOL_50H_A2_21K11_FA2_0025 |
| K1.1.8.1 | | Beleuchtung der Außenanlage | SOL_50H_A2_21K11_FA2_0026 |
| K1.1.9.0 | | Entwässerung - Deckblatt | SOL_50H_A2_21K11_FA2_0027 |
| K1.1.9.1 | | Behördliche Abstimmung zum wasserrechtl. Verfahren | SOL_50H_A2_21K11_FA2_0028 |

| Unterlagenteil | Gliederung | Unterlagentitel | Kodierung |
|----------------|---------------|--|----------------------------------|
| K1.1.10.0 | | Umgang mit wassergefährdenden Stoffen - Deckblatt | SOL_50H_A2_21K11_FA2_0029 |
| K1.1.10.1 | | Betriebsanweisung Gefahrstoff | SOL_50H_A2_21K11_FA2_0030 |
| K1.1.10.2 | | Betriebsanweisung Gewässerschutz | SOL_50H_A2_21K11_FA2_0031 |
| K1.1.10.3 | | Richtlinie Gewässerschutz | SOL_50H_A2_21K11_FA2_0032 |
| K1.1.10.4 | | Betriebsanweisung Mobile Stromerzeuger | SOL_50H_A2_21K11_FA2_0033 |
| K2 | | Voraussetzungen für wasserrechtliche Zulassungen (konzentriert im Planfeststellungsbeschluss) | |
| K2.1 | | Befreiung von Ge- und Verboten der WSG-VO | |
| | K2.1.1 | Vorhaben, Antrag auf Befreiung von Auflagen gemäß WSG-Verordnung (Ausnahmegenehmigung) gem. § 52 WHG | SOB_FUG_A2_21K21_FA2_1000 |
| | K2.1.2 | Vorhaben, Antrag auf Befreiung von Auflagen gemäß WSG-Verordnung (Ausnahmegenehmigung) gem. § 52 WHG | SOB_FUG_A2_21K21_FA2_2000 |
| K2.2 | | Genehmigung/ Zulassung Überschwemmungsgebiete | |
| K2.2.1 | A2_033 | Querung Kabelske | SOB_ARG_A2_21K22_ANT_0033 |
| | K2.2.1.1 | Anlage 1 (Übersichtslageplan M1 : 25000) | SOL_ARG_A2_21K22_ANT_7001 |
| | K2.2.1.2 | Anlage 2 (Lageplan M 1: 2000) | SOL_ARG_A2_21K22_ANT_7002 |
| | K2.2.1.3 | Anlage 3 (Querungsplanung) | SOL_ARG_A2_21K22_ANT_7003 |
| K2.2.2 | A2_042 | Querung Weiße Elster | SOB_ARG_A2_21K22_ANT_0042 |
| | K2.2.2.1 | Anlage 1 (Übersichtslageplan M1 : 25000) | SOL_ARG_A2_21K22_ANT_7004 |
| | K2.2.2.2 | Anlage 2 (Lageplan M 1: 2000) | SOL_ARG_A2_21K22_ANT_7005 |
| | K2.2.2.3 | Anlage 3 (Querungsplanung) | SOL_ARG_A2_21K22_ANT_7006 |
| K2.2.3 | A2_058 | Querung Der Bach | SOB_ARG_A2_21K22_ANT_0058 |
| | K2.2.3.1 | Anlage 1 (Übersichtslageplan M1 : 25000) | SOL_ARG_A2_21K22_ANT_7007 |
| | K2.2.3.2 | Anlage 2 (Lageplan M 1: 2000) | SOL_ARG_A2_21K22_ANT_7008 |
| | K2.2.3.3 | Anlage 3 (Querungsplanung) | SOL_ARG_A2_21K22_ANT_7009 |
| K2.2.4 | A2_076 | Querung Rippach | SOB_ARG_A2_21K22_ANT_0076 |
| | K2.2.4.1 | Anlage 1 (Übersichtslageplan M1 : 25000) | SOL_ARG_A2_21K22_ANT_7010 |
| | K2.2.4.2 | Anlage 2 (Lageplan M 1: 2000) | SOL_ARG_A2_21K22_ANT_7011 |
| | K2.2.4.3 | Anlage 3 (Querungsplanung) | SOL_ARG_A2_21K22_ANT_7012 |
| K2.3 | | Anlagen an Gewässer | |
| K2.3.1 | A2_002 | Querung Plötze | SOB_ARG_A2_21K23_ANT_0002 |
| | K2.3.1.1 | Anlage 1 (Übersichtslageplan M1 : 25000) | SOL_ARG_A2_21K23_ANT_7013 |
| | K2.3.1.2 | Anlage 2 (Lageplan M 1: 2000) | SOL_ARG_A2_21K23_ANT_7014 |
| | K2.3.1.3 | Anlage 3 (Querungsplanung) | SOL_ARG_A2_21K23_ANT_7015 |
| K2.3.2 | A2_008 | Querung Nebengraben zur Götsche | SOB_ARG_A2_21K23_ANT_0008 |
| | K2.3.2.1 | Anlage 1 (Übersichtslageplan M1 : 25000) | SOL_ARG_A2_21K23_ANT_7016 |
| | K2.3.2.2 | Anlage 2 (Lageplan M 1: 2000) | SOL_ARG_A2_21K23_ANT_7017 |
| | K2.3.2.3 | Anlage 3 (Querungsplanung) | SOL_ARG_A2_21K23_ANT_7018 |
| K2.3.3 | A2_009 | Querung Luisengraben und Nebengraben zur Götsche | SOB_ARG_A2_21K23_ANT_0009 |

| Unterlagenteil | Gliederung | Unterlagentitel | Kodierung |
|----------------|---------------|---|----------------------------------|
| K2.3.3.1 | | Anlage 1 (Übersichtslageplan M1 : 25000) | SOL_ARG_A2_21K23_ANT_7019 |
| K2.3.3.2 | | Anlage 2 (Lageplan M 1: 2000) | SOL_ARG_A2_21K23_ANT_7020 |
| K2.3.3.3 | | Anlage 3 (Querungsplanung) | SOL_ARG_A2_21K23_ANT_7021 |
| K2.3.4 | A2_010 | Querung Nebengraben zur Götsche | SOB_ARG_A2_21K23_ANT_0010 |
| K2.3.4.1 | | Anlage 1 (Übersichtslageplan M1 : 25000) | SOL_ARG_A2_21K23_ANT_7022 |
| K2.3.4.2 | | Anlage 2 (Lageplan M 1: 2000) | SOL_ARG_A2_21K23_ANT_7023 |
| K2.3.4.3 | | Anlage 3 (Querungsplanung) | SOL_ARG_A2_21K23_ANT_7024 |
| K2.3.5 | A2_219 | Querung Nebengraben zur Götsche | SOB_ARG_A2_21K23_ANT_0219 |
| K2.3.5.1 | | Anlage 1 (Übersichtslageplan M1 : 25000) | SOL_ARG_A2_21K23_ANT_7025 |
| K2.3.5.2 | | Anlage 2 (Lageplan M 1: 2000) | SOL_ARG_A2_21K23_ANT_7026 |
| K2.3.5.3 | | Anlage 3 (Querungsplanung) | SOL_ARG_A2_21K23_ANT_7027 |
| K2.3.5.4 | | Anlage 4 (Hydraulische Berechnungen) | SOL_ARG_A2_21K23_ANT_7900 |
| K2.3.6 | A2_014 | Querung Götsche und Fuchsmühlengraben | SOB_ARG_A2_21K23_ANT_0014 |
| K2.3.6.1 | | Anlage 1 (Übersichtslageplan M1 : 25000) | SOL_ARG_A2_21K23_ANT_7028 |
| K2.3.6.2 | | Anlage 2 (Lageplan M 1: 2000) | SOL_ARG_A2_21K23_ANT_7029 |
| K2.3.6.3 | | Anlage 3 (Querungsplanung) | SOL_ARG_A2_21K23_ANT_7030 |
| K2.3.7 | A2_016 | Querung Teufelsgrundbach | SOB_ARG_A2_21K23_ANT_0016 |
| K2.3.7.1 | | Anlage 1 (Übersichtslageplan M1 : 25000) | SOL_ARG_A2_21K23_ANT_7031 |
| K2.3.7.2 | | Anlage 2 (Lageplan M 1: 2000) | SOL_ARG_A2_21K23_ANT_7032 |
| K2.3.7.3 | | Anlage 3 (Querungsplanung) | SOL_ARG_A2_21K23_ANT_7033 |
| K2.3.8 | A2_022 | Querung Bach aus Maschwitz | SOB_ARG_A2_21K23_ANT_0022 |
| K2.3.8.1 | | Anlage 1 (Übersichtslageplan M1 : 25000) | SOL_ARG_A2_21K23_ANT_7034 |
| K2.3.8.2 | | Anlage 2 (Lageplan M 1: 2000) | SOL_ARG_A2_21K23_ANT_7035 |
| K2.3.8.3 | | Anlage 3 (Querungsplanung) | SOL_ARG_A2_21K23_ANT_7036 |
| K2.3.9 | A2_026 | Querung Nebengraben des Zwebendorfer Grabens | SOB_ARG_A2_21K23_ANT_0026 |
| K2.3.9.1 | | Anlage 1 (Übersichtslageplan M1 : 25000) | SOL_ARG_A2_21K23_ANT_7037 |
| K2.3.9.2 | | Anlage 2 (Lageplan M 1: 2000) | SOL_ARG_A2_21K23_ANT_7038 |
| K2.3.9.3 | | Anlage 3 (Querungsplanung) | SOL_ARG_A2_21K23_ANT_7039 |
| K2.3.10 | A2_027 | Querung Zwebendorfer Graben | SOB_ARG_A2_21K23_ANT_0027 |
| K2.3.10.1 | | Anlage 1 (Übersichtslageplan M1 : 25000) | SOL_ARG_A2_21K23_ANT_7040 |
| K2.3.10.2 | | Anlage 2 (Lageplan M 1: 2000) | SOL_ARG_A2_21K23_ANT_7041 |
| K2.3.10.3 | | Anlage 3 (Querungsplanung) | SOL_ARG_A2_21K23_ANT_7042 |
| K2.3.11 | A2_127 | Querung Dölbauer Graben | SOB_ARG_A2_21K23_ANT_0127 |
| K2.3.11.1 | | Anlage 1 (Übersichtslageplan M1 : 25000) | SOL_ARG_A2_21K23_ANT_7043 |
| K2.3.11.2 | | Anlage 2 (Lageplan M 1: 2000) | SOL_ARG_A2_21K23_ANT_7044 |
| K2.3.11.3 | | Anlage 3 (Querungsplanung) | SOL_ARG_A2_21K23_ANT_7045 |

| Unterlagenteil | Gliederung | Unterlagentitel | Kodierung |
|----------------|---------------|--|----------------------------------|
| K2.3.12 | A2_240 | Querung Pfaffengraben | SOB_ARG_A2_21K23_ANT_0240 |
| K2.3.12.1 | | Anlage 1 (Übersichtslageplan M1 : 25000) | SOL_ARG_A2_21K23_ANT_7046 |
| K2.3.12.2 | | Anlage 2 (Lageplan M 1: 2000) | SOL_ARG_A2_21K23_ANT_7047 |
| K2.3.12.3 | | Anlage 3 (Querungsplanung) | SOL_ARG_A2_21K23_ANT_7048 |
| K2.3.13 | A2_029 | Querung Nebengraben der Kabelske | SOB_ARG_A2_21K23_ANT_0029 |
| K2.3.13.1 | | Anlage 1 (Übersichtslageplan M1 : 25000) | SOL_ARG_A2_21K23_ANT_7049 |
| K2.3.13.2 | | Anlage 2 (Lageplan M 1: 2000) | SOL_ARG_A2_21K23_ANT_7050 |
| K2.3.13.3 | | Anlage 3 (Querungsplanung) | SOL_ARG_A2_21K23_ANT_7051 |
| K2.3.14 | A2_032 | Querung Graben südlich Nauendorf | SOB_ARG_A2_21K23_ANT_0032 |
| K2.3.14.1 | | Anlage 1 (Übersichtslageplan M1 : 25000) | SOL_ARG_A2_21K23_ANT_7052 |
| K2.3.14.2 | | Anlage 2 (Lageplan M 1: 2000) | SOL_ARG_A2_21K23_ANT_7053 |
| K2.3.14.3 | | Anlage 3 (Querungsplanung) | SOL_ARG_A2_21K23_ANT_7054 |
| K2.3.15 | A2_033 | Querung Kabelske | SOB_ARG_A2_21K23_ANT_0033 |
| K2.3.15.1 | | Anlage 1 (Übersichtslageplan M1 : 25000) | SOL_ARG_A2_21K23_ANT_7055 |
| K2.3.15.2 | | Anlage 2 (Lageplan M 1: 2000) | SOL_ARG_A2_21K23_ANT_7056 |
| K2.3.15.3 | | Anlage 3 (Querungsplanung) | SOL_ARG_A2_21K23_ANT_7057 |
| K2.3.16 | A2_149 | Querung Erlengraben | SOB_ARG_A2_21K23_ANT_0149 |
| K2.3.16.1 | | Anlage 1 (Übersichtslageplan M1 : 25000) | SOL_ARG_A2_21K23_ANT_7058 |
| K2.3.16.2 | | Anlage 2 (Lageplan M 1: 2000) | SOL_ARG_A2_21K23_ANT_7059 |
| K2.3.16.3 | | Anlage 3 (Querungsplanung) | SOL_ARG_A2_21K23_ANT_7060 |
| K2.3.17 | A2_150 | Querung Biergrundgraben | SOB_ARG_A2_21K23_ANT_0150 |
| K2.3.17.1 | | Anlage 1 (Übersichtslageplan M1 : 25000) | SOL_ARG_A2_21K23_ANT_7061 |
| K2.3.17.2 | | Anlage 2 (Lageplan M 1: 2000) | SOL_ARG_A2_21K23_ANT_7062 |
| K2.3.17.3 | | Anlage 3 (Querungsplanung) | SOL_ARG_A2_21K23_ANT_7063 |
| K2.3.18 | A2_040 | Querung Graben Th.-Müntzer-Straße | SOB_ARG_A2_21K23_ANT_0040 |
| K2.3.18.1 | | Anlage 1 (Übersichtslageplan M1 : 25000) | SOL_ARG_A2_21K23_ANT_7064 |
| K2.3.18.2 | | Anlage 2 (Lageplan M 1: 2000) | SOL_ARG_A2_21K23_ANT_7065 |
| K2.3.18.3 | | Anlage 3 (Querungsplanung) | SOL_ARG_A2_21K23_ANT_7066 |
| K2.3.19 | A2_042 | Querung Graben Raßnitz Pumpwerk | SOB_ARG_A2_21K23_ANT_1042 |
| K2.3.19.1 | | Anlage 1 (Übersichtslageplan M1 : 25000) | SOL_ARG_A2_21K23_ANT_7067 |
| K2.3.19.2 | | Anlage 2 (Lageplan M 1: 2000) | SOL_ARG_A2_21K23_ANT_7068 |
| K2.3.19.3 | | Anlage 3 (Querungsplanung) | SOL_ARG_A2_21K23_ANT_7069 |
| K2.3.20 | A2_042 | Querung Weiße Elster | SOB_ARG_A2_21K23_ANT_2042 |
| K2.3.20.1 | | Anlage 1 (Übersichtslageplan M1 : 25000) | SOL_ARG_A2_21K23_ANT_7070 |
| K2.3.20.2 | | Anlage 2 (Lageplan M 1: 2000) | SOL_ARG_A2_21K23_ANT_7071 |
| K2.3.20.3 | | Anlage 3 (Querungsplanung) | SOL_ARG_A2_21K23_ANT_7072 |

| Unterlagenteil | Gliederung | Unterlagentitel | Kodierung |
|----------------|---------------|--|----------------------------------|
| K2.3.21 | A2_123 | Querung Graben zum Raßnitzer See | SOB_ARG_A2_21K23_ANT_0123 |
| K2.3.21.1 | | Anlage 1 (Übersichtslageplan M1 : 25000) | SOL_ARG_A2_21K23_ANT_7073 |
| K2.3.21.2 | | Anlage 2 (Lageplan M 1: 2000) | SOL_ARG_A2_21K23_ANT_7074 |
| K2.3.21.3 | | Anlage 3 (Querungsplanung) | SOL_ARG_A2_21K23_ANT_7075 |
| K2.3.22 | A2_119 | Querung Graben zum Raßnitzer See | SOB_ARG_A2_21K23_ANT_0119 |
| K2.3.22.1 | | Anlage 1 (Übersichtslageplan M1 : 25000) | SOL_ARG_A2_21K23_ANT_7076 |
| K2.3.22.2 | | Anlage 2 (Lageplan M 1: 2000) | SOL_ARG_A2_21K23_ANT_7077 |
| K2.3.22.3 | | Anlage 3 (Querungsplanung) | SOL_ARG_A2_21K23_ANT_7078 |
| K2.3.23 | A2_044 | Querung Graben zum Raßnitzer See | SOB_ARG_A2_21K23_ANT_0044 |
| K2.3.23.1 | | Anlage 1 (Übersichtslageplan M1 : 25000) | SOL_ARG_A2_21K23_ANT_7079 |
| K2.3.23.2 | | Anlage 2 (Lageplan M 1: 2000) | SOL_ARG_A2_21K23_ANT_7080 |
| K2.3.23.3 | | Anlage 3 (Querungsplanung) | SOL_ARG_A2_21K23_ANT_7081 |
| K2.3.24 | A2_346 | Querung Luppe | SOB_ARG_A2_21K23_ANT_1346 |
| K2.3.24.1 | | Anlage 1 (Übersichtslageplan M1 : 25000) | SOL_ARG_A2_21K23_ANT_7082 |
| K2.3.24.2 | | Anlage 2 (Lageplan M 1: 2000) | SOL_ARG_A2_21K23_ANT_7083 |
| K2.3.24.3 | | Anlage 3 (Querungsplanung) | SOL_ARG_A2_21K23_ANT_7084 |
| K2.3.26 | A2_346 | Querung Graben Sportplatz Zöschen | SOB_ARG_A2_21K23_ANT_2346 |
| K2.3.26.1 | | Anlage 1 (Übersichtslageplan M1 : 25000) | SOL_ARG_A2_21K23_ANT_7085 |
| K2.3.26.2 | | Anlage 2 (Lageplan M 1: 2000) | SOL_ARG_A2_21K23_ANT_7086 |
| K2.3.26.3 | | Anlage 3 (Querungsplanung) | SOL_ARG_A2_21K23_ANT_7087 |
| K2.3.28 | A2_111 | Querung Graben Koboldsberg Zöschen | SOB_ARG_A2_21K23_ANT_0111 |
| K2.3.28.1 | | Anlage 1 (Übersichtslageplan M1 : 25000) | SOL_ARG_A2_21K23_ANT_7088 |
| K2.3.28.2 | | Anlage 2 (Lageplan M 1: 2000) | SOL_ARG_A2_21K23_ANT_7089 |
| K2.3.28.3 | | Anlage 3 (Querungsplanung) | SOL_ARG_A2_21K23_ANT_7090 |
| K2.3.29 | A2_201 | Querung Graben Zscherneddel | SOB_ARG_A2_21K23_ANT_0201 |
| K2.3.29.1 | | Anlage 1 (Übersichtslageplan M1 : 25000) | SOL_ARG_A2_21K23_ANT_7091 |
| K2.3.29.2 | | Anlage 2 (Lageplan M 1: 2000) | SOL_ARG_A2_21K23_ANT_7092 |
| K2.3.29.3 | | Anlage 3 (Querungsplanung) | SOL_ARG_A2_21K23_ANT_7093 |
| K2.3.30 | A2_202 | Querung Nebengraben am Saale-Elster-Kanal | SOB_ARG_A2_21K23_ANT_0202 |
| K2.3.30.1 | | Anlage 1 (Übersichtslageplan M1 : 25000) | SOL_ARG_A2_21K23_ANT_7094 |
| K2.3.30.2 | | Anlage 2 (Lageplan M 1: 2000) | SOL_ARG_A2_21K23_ANT_7095 |
| K2.3.30.3 | | Anlage 3 (Querungsplanung) | SOL_ARG_A2_21K23_ANT_7096 |
| K2.3.31 | A2_051 | Querung Saale-Leipzig-Kanal | SOB_ARG_A2_21K23_ANT_1051 |
| K2.3.31.1 | | Anlage 1 (Übersichtslageplan M1 : 25000) | SOL_ARG_A2_21K23_ANT_7097 |
| K2.3.31.2 | | Anlage 2 (Lageplan M 1: 2000) | SOL_ARG_A2_21K23_ANT_7098 |
| K2.3.31.3 | | Anlage 3 (Querungsplanung) | SOL_ARG_A2_21K23_ANT_7099 |

| Unterlagenteil | Gliederung | Unterlagentitel | Kodierung |
|-----------------------|-------------------|---|----------------------------------|
| K2.3.32 | A2_051 | Querung Nebengraben 2 oberh. Saale-Elster-Kanal | SOB_ARG_A2_21K23_ANT_2051 |
| K2.3.32.1 | | Anlage 1 (Übersichtslageplan M1 : 25000) | SOL_ARG_A2_21K23_ANT_7100 |
| K2.3.32.2 | | Anlage 2 (Lageplan M 1: 2000) | SOL_ARG_A2_21K23_ANT_7101 |
| K2.3.32.3 | | Anlage 3 (Querungsplanung) | SOL_ARG_A2_21K23_ANT_7102 |
| K2.3.33 | A2_054 | Querung Pissener Graben | SOB_ARG_A2_21K23_ANT_0054 |
| K2.3.33.1 | | Anlage 1 (Übersichtslageplan M1 : 25000) | SOL_ARG_A2_21K23_ANT_7103 |
| K2.3.33.2 | | Anlage 2 (Lageplan M 1: 2000) | SOL_ARG_A2_21K23_ANT_7104 |
| K2.3.33.3 | | Anlage 3 (Querungsplanung) | SOL_ARG_A2_21K23_ANT_7105 |
| K2.3.34 | A2_058 | Querung Der Bach | SOB_ARG_A2_21K23_ANT_1058 |
| K2.3.34.1 | | Anlage 1 (Übersichtslageplan M1 : 25000) | SOL_ARG_A2_21K23_ANT_7106 |
| K2.3.34.2 | | Anlage 2 (Lageplan M 1: 2000) | SOL_ARG_A2_21K23_ANT_7107 |
| K2.3.34.3 | | Anlage 3 (Querungsplanung) | SOL_ARG_A2_21K23_ANT_7108 |
| K2.3.35 | A2_058 | Querung Graben Rampitzer Wiesen von A9 | SOB_ARG_A2_21K23_ANT_2058 |
| K2.3.35.1 | | Anlage 1 (Übersichtslageplan M1 : 25000) | SOL_ARG_A2_21K23_ANT_7109 |
| K2.3.35.2 | | Anlage 2 (Lageplan M 1: 2000) | SOL_ARG_A2_21K23_ANT_7110 |
| K2.3.35.3 | | Anlage 3 (Querungsplanung) | SOL_ARG_A2_21K23_ANT_7111 |
| K2.3.36 | A2_059 | Querung Floßgraben | SOB_ARG_A2_21K23_ANT_0059 |
| K2.3.36.1 | | Anlage 1 (Übersichtslageplan M1 : 25000) | SOL_ARG_A2_21K23_ANT_7112 |
| K2.3.36.2 | | Anlage 2 (Lageplan M 1: 2000) | SOL_ARG_A2_21K23_ANT_7113 |
| K2.3.36.3 | | Anlage 3 (Querungsplanung) | SOL_ARG_A2_21K23_ANT_7114 |
| K2.3.37 | A2_106 | Querung Ellerbach, Grabensystem an Ellerbach und Graben Gewerbegebiet Kauern | SOB_ARG_A2_21K23_ANT_0106 |
| K2.3.37.1 | | Anlage 1 (Übersichtslageplan M1 : 25000) | SOL_ARG_A2_21K23_ANT_7115 |
| K2.3.37.2 | | Anlage 2 (Lageplan M 1: 2000) | SOL_ARG_A2_21K23_ANT_7116 |
| K2.3.37.3 | | Anlage 3 (Querungsplanung) | SOL_ARG_A2_21K23_ANT_7117 |
| K2.3.38 | A2_276 | Querung Graben aus Richtung Goddula verrohrt | SOB_ARG_A2_21K23_ANT_0276 |
| K2.3.38.1 | | Anlage 1 (Übersichtslageplan M1 : 25000) | SOL_ARG_A2_21K23_ANT_7118 |
| K2.3.38.2 | | Anlage 2 (Lageplan M 1: 2000) | SOL_ARG_A2_21K23_ANT_7119 |
| K2.3.38.3 | | Anlage 3 (Querungsplanung) | SOL_ARG_A2_21K23_ANT_7120 |
| K2.3.39 | A2_067 | Querung Graben östlich von Oebles-Schlechtewitz | SOB_ARG_A2_21K23_ANT_0067 |
| K2.3.39.1 | | Anlage 1 (Übersichtslageplan M1 : 25000) | SOL_ARG_A2_21K23_ANT_7121 |
| K2.3.39.2 | | Anlage 2 (Lageplan M 1: 2000) | SOL_ARG_A2_21K23_ANT_7122 |
| K2.3.39.3 | | Anlage 3 (Querungsplanung) | SOL_ARG_A2_21K23_ANT_7123 |
| K2.3.40 | A2_069 | Querung Graben von A9 westlich-Schweißwitz und südlich Straße Schweißwitz | SOB_ARG_A2_21K23_ANT_0069 |
| K2.3.40.1 | | Anlage 1 (Übersichtslageplan M1 : 25000) | SOL_ARG_A2_21K23_ANT_7124 |
| K2.3.40.2 | | Anlage 2 (Lageplan M 1: 2000) | SOL_ARG_A2_21K23_ANT_7125 |
| K2.3.40.3 | | Anlage 3 (Querungsplanung) | SOL_ARG_A2_21K23_ANT_7126 |

| Unterlagenteil | Gliederung | Unterlagentitel | Kodierung |
|----------------|--------------------|---|----------------------------------|
| K2.3.41 | A2_128 | Querung Schweßwitzer Graben | SOB_ARG_A2_21K23_ANT_0128 |
| K2.3.41.1 | | Anlage 1 (Übersichtslageplan M1 : 25000) | SOL_ARG_A2_21K23_ANT_7127 |
| K2.3.41.2 | | Anlage 2 (Lageplan M 1: 2000) | SOL_ARG_A2_21K23_ANT_7128 |
| K2.3.41.3 | | Anlage 3 (Querungsplanung) | SOL_ARG_A2_21K23_ANT_7129 |
| K2.3.42 | A2_076 | Querung Rippach | SOB_ARG_A2_21K23_ANT_1076 |
| K2.3.42.1 | | Anlage 1 (Übersichtslageplan M1 : 25000) | SOL_ARG_A2_21K23_ANT_7130 |
| K2.3.42.2 | | Anlage 2 (Lageplan M 1: 2000) | SOL_ARG_A2_21K23_ANT_7131 |
| K2.3.42.3 | | Anlage 3 (Querungsplanung) | SOL_ARG_A2_21K23_ANT_7132 |
| K2.3.43 | A2_076 | Querung Mühlgraben und Graben Ortsrand Pörsten | SOB_ARG_A2_21K23_ANT_2076 |
| K2.3.43.1 | | Anlage 1 (Übersichtslageplan M1 : 25000) | SOL_ARG_A2_21K23_ANT_7133 |
| K2.3.43.2 | | Anlage 2 (Lageplan M 1: 2000) | SOL_ARG_A2_21K23_ANT_7134 |
| K2.3.43.3 | | Anlage 3 (Querungsplanung) | SOL_ARG_A2_21K23_ANT_7135 |
| K2.3.44 | A2_081 | Querung Zörbicke | SOB_ARG_A2_21K23_ANT_0081 |
| K2.3.44.1 | | Anlage 1 (Übersichtslageplan M1 : 25000) | SOL_ARG_A2_21K23_ANT_7136 |
| K2.3.44.2 | | Anlage 2 (Lageplan M 1: 2000) | SOL_ARG_A2_21K23_ANT_7137 |
| K2.3.44.3 | | Anlage 3 (Querungsplanung) | SOL_ARG_A2_21K23_ANT_7138 |
| K2.3.45 | A2_090 | Querung Zellschenbach | SOB_ARG_A2_21K23_ANT_0090 |
| K2.3.45.1 | | Anlage 1 (Übersichtslageplan M1 : 25000) | SOL_ARG_A2_21K23_ANT_7139 |
| K2.3.45.2 | | Anlage 2 (Lageplan M 1: 2000) | SOL_ARG_A2_21K23_ANT_7140 |
| K2.3.45.3 | | Anlage 3 (Querungsplanung) | SOL_ARG_A2_21K23_ANT_7141 |
| K2.3.46 | A2_092 | Querung Vorfluter Maibach | SOB_ARG_A2_21K23_ANT_0092 |
| K2.3.46.1 | | Anlage 1 (Übersichtslageplan M1 : 25000) | SOL_ARG_A2_21K23_ANT_7142 |
| K2.3.46.2 | | Anlage 2 (Lageplan M 1: 2000) | SOL_ARG_A2_21K23_ANT_7143 |
| K2.3.46.3 | | Anlage 3 (Querungsplanung) | SOL_ARG_A2_21K23_ANT_7144 |
| K2.3.47 | A2_105 | Querung Steinbach und Steinbach verrohrt | SOB_ARG_A2_21K23_ANT_0105 |
| K2.3.47.1 | | Anlage 1 (Übersichtslageplan M1 : 25000) | SOL_ARG_A2_21K23_ANT_7145 |
| K2.3.47.2 | | Anlage 2 (Lageplan M 1: 2000) | SOL_ARG_A2_21K23_ANT_7146 |
| K2.3.47.3 | | Anlage 3 (Querungsplanung) | SOL_ARG_A2_21K23_ANT_7147 |
| K2.4 | | Befreiung von Verboten in Gewässerrandstreifen | |
| K2.4.1 | A2_219 | Querung Nebengraben zur Götsche | SOB_ARG_A2_21K24_ANT_0219 |
| K2.4.1 | | Anlage 1 (Übersichtslageplan M1 : 25000) | SOL_ARG_A2_21K24_ANT_7148 |
| K2.4.1 | | Anlage 2 (Lageplan M 1: 2000) | SOL_ARG_A2_21K24_ANT_7149 |
| K2.4.1 | | Anlage 3 (Querungsplanung) | SOL_ARG_A2_21K23_ANT_7150 |
| K3 | | Wasserrechtliche Erlaubnisse (nicht vom Planfeststellungsbeschluss konzentriert) | |
| K3.1 | | Grundwasserhaltung / Musterantrag ohne Daten | |
| K3.1.1 | WHB-A2-00.1 | Querung Plötze | SOB_ARG_A2_21K31_ANT_9000 |

| Unterlagenteil | Gliederung | Unterlagentitel | Kodierung |
|----------------|--------------------|--|----------------------------------|
| K3.1.1.1 | | Anlage 1 (Übersichtsplan M 1:25000) | SOL_ARG_A2_21K31_ANT_7151 |
| K3.1.1.2 | | Anlage 2 (Lageplan M 1:2000) | SOL_ARG_A2_21K31_ANT_7152 |
| K3.1.1.3.1 | | Anlage 3.1 (Tabelle - Grundwasserabsenkung in Verbindung mit Entwässerungselementen) | SOL_ARG_A2_21K31_ANT_7153 |
| K3.1.1.3.2 | | Anlage 3.2 (Tabelle - Zusammenstellung Einleitstellen und Einleitmengen) | SOL_ARG_A2_21K31_ANT_7154 |
| K3.1.1.4 | | Anlage 4 (Geohydraulische Berechnungen) | SOL_ARG_A2_21K31_ANT_7155 |
| K3.1.1.5 | | Anlage 5 (Tabelle - Chemische Analyse) | SOL_ARG_A2_21K31_ANT_7156 |
| K3.1.2 | WHB-A2-06.1 | Querung Nebengraben zur Götsche | SOB_ARG_A2_21K31_ANT_9006 |
| K3.1.2.1 | | Anlage 1 (Übersichtsplan M 1:25000) | SOL_ARG_A2_21K31_ANT_7157 |
| K3.1.2.2 | | Anlage 2 (Lageplan M 1:2000) | SOL_ARG_A2_21K31_ANT_7158 |
| K3.1.2.3.1 | | Anlage 3.1 (Tabelle - Grundwasserabsenkung in Verbindung mit Entwässerungselementen) | SOL_ARG_A2_21K31_ANT_7159 |
| K3.1.2.3.2 | | Anlage 3.2 (Tabelle - Zusammenstellung Einleitstellen und Einleitmengen) | SOL_ARG_A2_21K31_ANT_7160 |
| K3.1.2.4 | | Anlage 4 (Geohydraulische Berechnungen) | SOL_ARG_A2_21K31_ANT_7161 |
| K3.1.2.5 | | Anlage 5 (Tabelle - Chemische Analyse) | SOL_ARG_A2_21K31_ANT_7162 |
| K3.1.3 | WHB-A2-07.1 | Querung Luisengraben | SOB_ARG_A2_21K31_ANT_9007 |
| K3.1.3.1 | | Anlage 1 (Übersichtsplan M 1:25000) | SOL_ARG_A2_21K31_ANT_7163 |
| K3.1.3.2 | | Anlage 2 (Lageplan M 1:2000) | SOL_ARG_A2_21K31_ANT_7164 |
| K3.1.3.3.1 | | Anlage 3.1 (Tabelle - Grundwasserabsenkung in Verbindung mit Entwässerungselementen) | SOL_ARG_A2_21K31_ANT_7165 |
| K3.1.3.3.2 | | Anlage 3.2 (Tabelle - Zusammenstellung Einleitstellen und Einleitmengen) | SOL_ARG_A2_21K31_ANT_7166 |
| K3.1.3.4 | | Anlage 4 (Geohydraulische Berechnungen) | SOL_ARG_A2_21K31_ANT_7167 |
| K3.1.3.5 | | Anlage 5 (Tabelle - Chemische Analyse) | SOL_ARG_A2_21K31_ANT_7168 |
| K3.1.4 | WHB-A2-14.1 | Querung Götsche bei Dachritz | SOB_ARG_A2_21K31_ANT_9014 |
| K3.1.4.1 | | Anlage 1 (Übersichtsplan M 1:25000) | SOL_ARG_A2_21K31_ANT_7169 |
| K3.1.4.2 | | Anlage 2 (Lageplan M 1:2000) | SOL_ARG_A2_21K31_ANT_7170 |
| K3.1.4.3.1 | | Anlage 3.1 (Tabelle - Grundwasserabsenkung in Verbindung mit Entwässerungselementen) | SOL_ARG_A2_21K31_ANT_7171 |
| K3.1.4.3.2 | | Anlage 3.2 (Tabelle - Zusammenstellung Einleitstellen und Einleitmengen) | SOL_ARG_A2_21K31_ANT_7172 |
| K3.1.4.4 | | Anlage 4 (Geohydraulische Berechnungen) | SOL_ARG_A2_21K31_ANT_7173 |
| K3.1.4.5 | | Anlage 5 (Tabelle - Chemische Analyse) | SOL_ARG_A2_21K31_ANT_7174 |
| K3.1.5 | WHB-A2-23.1 | Querung Bach aus Maschwitz | SOB_ARG_A2_21K31_ANT_9023 |
| K3.1.5.1 | | Anlage 1 (Übersichtsplan M 1:25000) | SOL_ARG_A2_21K31_ANT_7175 |
| K3.1.5.2 | | Anlage 2 (Lageplan M 1:2000) | SOL_ARG_A2_21K31_ANT_7176 |
| K3.1.5.3.1 | | Anlage 3.1 (Tabelle - Grundwasserabsenkung in Verbindung mit Entwässerungselementen) | SOL_ARG_A2_21K31_ANT_7177 |
| K3.1.5.3.2 | | Anlage 3.2 (Tabelle - Zusammenstellung Einleitstellen und Einleitmengen) | SOL_ARG_A2_21K31_ANT_7178 |
| K3.1.5.4 | | Anlage 4 (Geohydraulische Berechnungen) | SOL_ARG_A2_21K31_ANT_7179 |
| K3.1.5.5 | | Anlage 5 (Tabelle - Chemische Analyse) | SOL_ARG_A2_21K31_ANT_7180 |
| K3.1.6 | WHB-A2-42.1 | Elsterquerung | SOB_ARG_A2_21K31_ANT_9042 |
| K3.1.6.1 | | Anlage 1 (Übersichtsplan M 1:25000) | SOL_ARG_A2_21K31_ANT_7181 |

| Unterlagenteil | Gliederung | Unterlagentitel | Kodierung |
|----------------|---------------------|--|----------------------------------|
| K3.1.6.2 | | Anlage 2 (Lageplan M 1:2000) | SOL_ARG_A2_21K31_ANT_7182 |
| K3.1.6.3.1 | | Anlage 3.1 (Tabelle - Grundwasserabsenkung in Verbindung mit Entwässerungselementen) | SOL_ARG_A2_21K31_ANT_7183 |
| K3.1.6.3.2 | | Anlage 3.2 (Tabelle - Zusammenstellung Einleitstellen und Einleitmengen) | SOL_ARG_A2_21K31_ANT_7184 |
| K3.1.6.4 | | Anlage 4 (Geohydraulische Berechnungen) | SOL_ARG_A2_21K31_ANT_7185 |
| K3.1.6.5 | | Anlage 5 (Tabelle - Chemische Analyse) | SOL_ARG_A2_21K31_ANT_7186 |
| K3.1.7 | WHB-A2-35.1 | Kabelskequerung | SOB_ARG_A2_21K31_ANT_9035 |
| K3.1.7.1 | | Anlage 1 (Übersichtsplan M 1:25000) | SOL_ARG_A2_21K31_ANT_7187 |
| K3.1.7.2 | | Anlage 2 (Lageplan M 1:2000) | SOL_ARG_A2_21K31_ANT_7188 |
| K3.1.7.3.1 | | Anlage 3.1 (Tabelle - Grundwasserabsenkung in Verbindung mit Entwässerungselementen) | SOL_ARG_A2_21K31_ANT_7189 |
| K3.1.7.3.2 | | Anlage 3.2 (Tabelle - Zusammenstellung Einleitstellen und Einleitmengen) | SOL_ARG_A2_21K31_ANT_7190 |
| K3.1.7.4 | | Anlage 4 (Geohydraulische Berechnungen) | SOL_ARG_A2_21K31_ANT_7191 |
| K3.1.7.5 | | Anlage 5 (Tabelle - Chemische Analyse) | SOL_ARG_A2_21K31_ANT_7192 |
| K3.1.8 | WHB-A2-42.2a | Bereich nordöstl. Rassnitzer See | SOB_ARG_A2_21K31_ANT_9142 |
| K3.1.8.1 | | Anlage 1 (Übersichtsplan M 1:25000) | SOL_ARG_A2_21K31_ANT_7193 |
| K3.1.8.2 | | Anlage 2 (Lageplan M 1:2000) | SOL_ARG_A2_21K31_ANT_7194 |
| K3.1.8.3.1 | | Anlage 3.1 (Tabelle - Grundwasserabsenkung in Verbindung mit Entwässerungselementen) | SOL_ARG_A2_21K31_ANT_7195 |
| K3.1.8.3.2 | | Anlage 3.2 (Tabelle - Zusammenstellung Einleitstellen und Einleitmengen) | SOL_ARG_A2_21K31_ANT_7196 |
| K3.1.8.4 | | Anlage 4 (Geohydraulische Berechnungen) | SOL_ARG_A2_21K31_ANT_7197 |
| K3.1.8.5 | | Anlage 5 (Tabelle - Chemische Analyse) | SOL_ARG_A2_21K31_ANT_7198 |
| K3.1.9 | WHB-A2-44.1 | Bereich östl. Rassnitzer See | SOB_ARG_A2_21K31_ANT_9044 |
| K3.1.9.1 | | Anlage 1 (Übersichtsplan M 1:25000) | SOL_ARG_A2_21K31_ANT_7199 |
| K3.1.9.2 | | Anlage 2 (Lageplan M 1:2000) | SOL_ARG_A2_21K31_ANT_7200 |
| K3.1.9.3.1 | | Anlage 3.1 (Tabelle - Grundwasserabsenkung in Verbindung mit Entwässerungselementen) | SOL_ARG_A2_21K31_ANT_7201 |
| K3.1.9.3.2 | | Anlage 3.2 (Tabelle - Zusammenstellung Einleitstellen und Einleitmengen) | SOL_ARG_A2_21K31_ANT_7202 |
| K3.1.9.4 | | Anlage 4 (Geohydraulische Berechnungen) | SOL_ARG_A2_21K31_ANT_7203 |
| K3.1.9.5 | | Anlage 5 (Tabelle - Chemische Analyse) | SOL_ARG_A2_21K31_ANT_7204 |
| K3.1.10 | WHB-A2-45.1 | Bereich südöstl. Rassnitzer See | SOB_ARG_A2_21K31_ANT_9045 |
| K3.1.10.1 | | Anlage 1 (Übersichtsplan M 1:25000) | SOL_ARG_A2_21K31_ANT_7205 |
| K3.1.10.2 | | Anlage 2 (Lageplan M 1:2000) | SOL_ARG_A2_21K31_ANT_7206 |
| K3.1.10.3.1 | | Anlage 3.1 (Tabelle - Grundwasserabsenkung in Verbindung mit Entwässerungselementen) | SOL_ARG_A2_21K31_ANT_7207 |
| K3.1.10.3.2 | | Anlage 3.2 (Tabelle - Zusammenstellung Einleitstellen und Einleitmengen) | SOL_ARG_A2_21K31_ANT_7208 |
| K3.1.10.4 | | Anlage 4 (Geohydraulische Berechnungen) | SOL_ARG_A2_21K31_ANT_7209 |
| K3.1.10.5 | | Anlage 5 (Tabelle - Chemische Analyse) | SOL_ARG_A2_21K31_ANT_7210 |
| K3.1.11 | WHB-A2-45.3 | nördlicher Luppebereich | SOB_ARG_A2_21K31_ANT_9145 |
| K3.1.11.1 | | Anlage 1 (Übersichtsplan M 1:25000) | SOL_ARG_A2_21K31_ANT_7211 |
| K3.1.11.2 | | Anlage 2 (Lageplan M 1:2000) | SOL_ARG_A2_21K31_ANT_7212 |

| Unterlagenteil | Gliederung | Unterlagentitel | Kodierung |
|----------------|---------------------|--|----------------------------------|
| K3.1.11.3.1 | | Anlage 3.1 (Tabelle - Grundwasserabsenkung in Verbindung mit Entwässerungselementen) | SOL_ARG_A2_21K31_ANT_7213 |
| K3.1.11.3.2 | | Anlage 3.2 (Tabelle - Zusammenstellung Einleitstellen und Einleitmengen) | SOL_ARG_A2_21K31_ANT_7214 |
| K3.1.11.4 | | Anlage 4 (Geohydraulische Berechnungen) | SOL_ARG_A2_21K31_ANT_7215 |
| K3.1.11.5 | | Anlage 5 (Tabelle - Chemische Analyse) | SOL_ARG_A2_21K31_ANT_7216 |
| K3.1.12 | WHB-A2-46.3a | B181 bei Zöschen | SOB_ARG_A2_21K31_ANT_9246 |
| K3.1.12.1 | | Anlage 1 (Übersichtsplan M 1:25000) | SOL_ARG_A2_21K31_ANT_7217 |
| K3.1.12.2 | | Anlage 2 (Lageplan M 1:2000) | SOL_ARG_A2_21K31_ANT_7218 |
| K3.1.12.3.1 | | Anlage 3.1 (Tabelle - Grundwasserabsenkung in Verbindung mit Entwässerungselementen) | SOL_ARG_A2_21K31_ANT_7219 |
| K3.1.12.3.2 | | Anlage 3.2 (Tabelle - Zusammenstellung Einleitstellen und Einleitmengen) | SOL_ARG_A2_21K31_ANT_7220 |
| K3.1.12.4 | | Anlage 4 (Geohydraulische Berechnungen) | SOL_ARG_A2_21K31_ANT_7221 |
| K3.1.12.5 | | Anlage 5 (Tabelle - Chemische Analyse) | SOL_ARG_A2_21K31_ANT_7222 |
| K3.1.13 | WHB-A2-48.1 | Bereich nördlich des Saale-Elster-Kanals | SOB_ARG_A2_21K31_ANT_9048 |
| K3.1.13.1 | | Anlage 1 (Übersichtsplan M 1:25000) | SOL_ARG_A2_21K31_ANT_7223 |
| K3.1.13.2 | | Anlage 2 (Lageplan M 1:2000) | SOL_ARG_A2_21K31_ANT_7224 |
| K3.1.13.3.1 | | Anlage 3.1 (Tabelle - Grundwasserabsenkung in Verbindung mit Entwässerungselementen) | SOL_ARG_A2_21K31_ANT_7225 |
| K3.1.13.3.2 | | Anlage 3.2 (Tabelle - Zusammenstellung Einleitstellen und Einleitmengen) | SOL_ARG_A2_21K31_ANT_7226 |
| K3.1.13.4 | | Anlage 4 (Geohydraulische Berechnungen) | SOL_ARG_A2_21K31_ANT_7227 |
| K3.1.13.5 | | Anlage 5 (Tabelle - Chemische Analyse) | SOL_ARG_A2_21K31_ANT_7228 |
| K3.1.14 | WHB-A2-52.1 | Hangbereich bei Kötzschau | SOB_ARG_A2_21K31_ANT_9052 |
| K3.1.14.1 | | Anlage 1 (Übersichtsplan M 1:25000) | SOL_ARG_A2_21K31_ANT_7229 |
| K3.1.14.2 | | Anlage 2 (Lageplan M 1:2000) | SOL_ARG_A2_21K31_ANT_7230 |
| K3.1.14.3.1 | | Anlage 3.1 (Tabelle - Grundwasserabsenkung in Verbindung mit Entwässerungselementen) | SOL_ARG_A2_21K31_ANT_7231 |
| K3.1.14.3.2 | | Anlage 3.2 (Tabelle - Zusammenstellung Einleitstellen und Einleitmengen) | SOL_ARG_A2_21K31_ANT_7232 |
| K3.1.14.4 | | Anlage 4 (Geohydraulische Berechnungen) | SOL_ARG_A2_21K31_ANT_7233 |
| K3.1.14.5 | | Anlage 5 (Tabelle - Chemische Analyse) | SOL_ARG_A2_21K31_ANT_7234 |
| K3.1.15 | WHB-A2-54.1 | Floßgraben | SOB_ARG_A2_21K31_ANT_9054 |
| K3.1.15.1 | | Anlage 1 (Übersichtsplan M 1:25000) | SOL_ARG_A2_21K31_ANT_7235 |
| K3.1.15.2 | | Anlage 2 (Lageplan M 1:2000) | SOL_ARG_A2_21K31_ANT_7236 |
| K3.1.15.3.1 | | Anlage 3.1 (Tabelle - Grundwasserabsenkung in Verbindung mit Entwässerungselementen) | SOL_ARG_A2_21K31_ANT_7237 |
| K3.1.15.3.2 | | Anlage 3.2 (Tabelle - Zusammenstellung Einleitstellen und Einleitmengen) | SOL_ARG_A2_21K31_ANT_7238 |
| K3.1.15.4 | | Anlage 4 (Geohydraulische Berechnungen) | SOL_ARG_A2_21K31_ANT_7239 |
| K3.1.15.5 | | Anlage 5 (Tabelle - Chemische Analyse) | SOL_ARG_A2_21K31_ANT_7240 |
| K3.1.16 | WHB-A2-56.1 | Hangbereich nördlich des Ellerbaches | SOB_ARG_A2_21K31_ANT_9056 |
| K3.1.16.1 | | Anlage 1 (Übersichtsplan M 1:25000) | SOL_ARG_A2_21K31_ANT_7241 |
| K3.1.16.2 | | Anlage 2 (Lageplan M 1:2000) | SOL_ARG_A2_21K31_ANT_7242 |
| K3.1.16.3.1 | | Anlage 3.1 (Tabelle - Grundwasserabsenkung in Verbindung mit Entwässerungselementen) | SOL_ARG_A2_21K31_ANT_7243 |

| Unterlagenteil | Gliederung | Unterlagentitel | Kodierung |
|----------------|--------------------|--|----------------------------------|
| K3.1.16.3.2 | | Anlage 3.2 (Tabelle - Zusammenstellung Einleitstellen und Einleitmengen) | SOL_ARG_A2_21K31_ANT_7244 |
| K3.1.16.4 | | Anlage 4 (Geohydraulische Berechnungen) | SOL_ARG_A2_21K31_ANT_7245 |
| K3.1.16.5 | | Anlage 5 (Tabelle - Chemische Analyse) | SOL_ARG_A2_21K31_ANT_7463 |
| K3.1.17 | WHB-A2-64.1 | Rippach | SOB_ARG_A2_21K31_ANT_9064 |
| K3.1.17.1 | | Anlage 1 (Übersichtsplan M 1:25000) | SOL_ARG_A2_21K31_ANT_7246 |
| K3.1.17.2 | | Anlage 2 (Lageplan M 1:2000) | SOL_ARG_A2_21K31_ANT_7247 |
| K3.1.17.3.1 | | Anlage 3.1 (Tabelle - Grundwasserabsenkung in Verbindung mit Entwässerungselementen) | SOL_ARG_A2_21K31_ANT_7248 |
| K3.1.17.3.2 | | Anlage 3.2 (Tabelle - Zusammenstellung Einleitstellen und Einleitmengen) | SOL_ARG_A2_21K31_ANT_7249 |
| K3.1.17.4 | | Anlage 4 (Geohydraulische Berechnungen) | SOL_ARG_A2_21K31_ANT_7250 |
| K3.1.17.5 | | Anlage 5 (Tabelle - Chemische Analyse) | SOL_ARG_A2_21K31_ANT_7251 |
| K3.1.18 | WHB-A2-83.1 | Zellschenbach | SOB_ARG_A2_21K31_ANT_9083 |
| K3.1.18.1 | | Anlage 1 (Übersichtsplan M 1:25000) | SOL_ARG_A2_21K31_ANT_7252 |
| K3.1.18.2 | | Anlage 2 (Lageplan M 1:2000) | SOL_ARG_A2_21K31_ANT_7253 |
| K3.1.18.3.1 | | Anlage 3.1 (Tabelle - Grundwasserabsenkung in Verbindung mit Entwässerungselementen) | SOL_ARG_A2_21K31_ANT_7254 |
| K3.1.18.3.2 | | Anlage 3.2 (Tabelle - Zusammenstellung Einleitstellen und Einleitmengen) | SOL_ARG_A2_21K31_ANT_7255 |
| K3.1.18.4 | | Anlage 4 (Geohydraulische Berechnungen) | SOL_ARG_A2_21K31_ANT_7256 |
| K3.1.18.5 | | Anlage 5 (Tabelle - Chemische Analyse) | SOL_ARG_A2_21K31_ANT_7257 |
| K3.1.19 | WHB-A2-28.1 | Querung Zwebendorfer Graben und Bahnstrecke | SOB_ARG_A2_21K31_ANT_9028 |
| K3.1.19.1 | | Anlage 1 (Übersichtsplan M 1:25000) | SOL_ARG_A2_21K31_ANT_7258 |
| K3.1.19.2 | | Anlage 2 (Lageplan M 1:2000) | SOL_ARG_A2_21K31_ANT_7259 |
| K3.1.19.3.1 | | Anlage 3.1 (Tabelle - Grundwasserabsenkung in Verbindung mit Entwässerungselementen) | SOL_ARG_A2_21K31_ANT_7260 |
| K3.1.19.3.2 | | Anlage 3.2 (Tabelle - Zusammenstellung Einleitstellen und Einleitmengen) | SOL_ARG_A2_21K31_ANT_7261 |
| K3.1.19.4 | | Anlage 4 (Geohydraulische Berechnungen) | SOL_ARG_A2_21K31_ANT_7262 |
| K3.1.19.5 | | Anlage 5 (Tabelle - Chemische Analyse) | SOL_ARG_A2_21K31_ANT_7263 |
| K3.1.20 | WHB-A2-92.1 | Hangbereich bei Walpernhain | SOB_ARG_A2_21K31_ANT_9092 |
| K3.1.20.1 | | Anlage 1 (Übersichtsplan M 1:25000) | SOL_ARG_A2_21K31_ANT_7264 |
| K3.1.20.2 | | Anlage 2 (Lageplan M 1:2000) | SOL_ARG_A2_21K31_ANT_7265 |
| K3.1.20.3.1 | | Anlage 3.1 (Tabelle - Grundwasserabsenkung in Verbindung mit Entwässerungselementen) | SOL_ARG_A2_21K31_ANT_7266 |
| K3.1.20.3.2 | | Anlage 3.2 (Tabelle - Zusammenstellung Einleitstellen und Einleitmengen) | SOL_ARG_A2_21K31_ANT_7267 |
| K3.1.20.4 | | Anlage 4 (Geohydraulische Berechnungen) | SOL_ARG_A2_21K31_ANT_7268 |
| K3.1.20.5 | | Anlage 5 (Tabelle - Chemische Analyse) | SOL_ARG_A2_21K31_ANT_7269 |
| K3.1.21 | WHB-A2-84.1 | Schellbach | SOB_ARG_A2_21K31_ANT_9084 |
| K3.1.21.1 | | Anlage 1 (Übersichtsplan M 1:25000) | SOL_ARG_A2_21K31_ANT_7270 |
| K3.1.21.2 | | Anlage 2 (Lageplan M 1:2000) | SOL_ARG_A2_21K31_ANT_7271 |
| K3.1.21.3.1 | | Anlage 3.1 (Tabelle - Grundwasserabsenkung in Verbindung mit Entwässerungselementen) | SOL_ARG_A2_21K31_ANT_7272 |
| K3.1.21.3.2 | | Anlage 3.2 (Tabelle - Zusammenstellung Einleitstellen und Einleitmengen) | SOL_ARG_A2_21K31_ANT_7273 |

| Unterlagenteil | Gliederung | Unterlagentitel | Kodierung |
|----------------|--------------------|--|----------------------------------|
| K3.1.21.4 | | Anlage 4 (Geohydraulische Berechnungen) | SOL_ARG_A2_21K31_ANT_7274 |
| K3.1.21.5 | | Anlage 5 (Tabelle - Chemische Analyse) | SOL_ARG_A2_21K31_ANT_7275 |
| K3.1.22 | WHB-A2-59.2 | K2181 bei Bothfeld | SOB_ARG_A2_21K31_ANT_9159 |
| K3.1.22.1 | | Anlage 1 (Übersichtsplan M 1:25000) | SOL_ARG_A2_21K31_ANT_7276 |
| K3.1.22.2 | | Anlage 2 (Lageplan M 1:2000) | SOL_ARG_A2_21K31_ANT_7277 |
| K3.1.22.3.1 | | Anlage 3.1 (Tabelle - Grundwasserabsenkung in Verbindung mit Entwässerungselementen) | SOL_ARG_A2_21K31_ANT_7278 |
| K3.1.22.3.2 | | Anlage 3.2 (Tabelle - Zusammenstellung Einleitstellen und Einleitmengen) | SOL_ARG_A2_21K31_ANT_7279 |
| K3.1.22.4 | | Anlage 4 (Geohydraulische Berechnungen) | SOL_ARG_A2_21K31_ANT_7280 |
| K3.1.22.5 | | Anlage 5 (Tabelle - Chemische Analyse) | SOL_ARG_A2_21K31_ANT_7281 |
| K3.1.23 | WHB-A2-59.1 | BAB 9 bei Ellerbach | SOB_ARG_A2_21K31_ANT_9059 |
| K3.1.23.1 | | Anlage 1 (Übersichtsplan M 1:25000) | SOL_ARG_A2_21K31_ANT_7282 |
| K3.1.23.2 | | Anlage 2 (Lageplan M 1:2000) | SOL_ARG_A2_21K31_ANT_7283 |
| K3.1.23.3.1 | | Anlage 3.1 (Tabelle - Grundwasserabsenkung in Verbindung mit Entwässerungselementen) | SOL_ARG_A2_21K31_ANT_7284 |
| K3.1.23.3.2 | | Anlage 3.2 (Tabelle - Zusammenstellung Einleitstellen und Einleitmengen) | SOL_ARG_A2_21K31_ANT_7285 |
| K3.1.23.4 | | Anlage 4 (Geohydraulische Berechnungen) | SOL_ARG_A2_21K31_ANT_7286 |
| K3.1.23.5 | | Anlage 5 (Tabelle - Chemische Analyse) | SOL_ARG_A2_21K31_ANT_7287 |
| K3.1.24 | WHB-A2-56.2 | Ellerbach | SOB_ARG_A2_21K31_ANT_9156 |
| K3.1.24.1 | | Anlage 1 (Übersichtsplan M 1:25000) | SOL_ARG_A2_21K31_ANT_7288 |
| K3.1.24.2 | | Anlage 2 (Lageplan M 1:2000) | SOL_ARG_A2_21K31_ANT_7289 |
| K3.1.24.3.1 | | Anlage 3.1 (Tabelle - Grundwasserabsenkung in Verbindung mit Entwässerungselementen) | SOL_ARG_A2_21K31_ANT_7290 |
| K3.1.24.3.2 | | Anlage 3.2 (Tabelle - Zusammenstellung Einleitstellen und Einleitmengen) | SOL_ARG_A2_21K31_ANT_7291 |
| K3.1.24.4 | | Anlage 4 (Geohydraulische Berechnungen) | SOL_ARG_A2_21K31_ANT_7292 |
| K3.1.24.5 | | Anlage 5 (Tabelle - Chemische Analyse) | SOL_ARG_A2_21K31_ANT_7293 |
| K3.1.25 | WHB-A2-53.1 | Bach und Graben Rampitzer Wiesen | SOB_ARG_A2_21K31_ANT_9053 |
| K3.1.25.1 | | Anlage 1 (Übersichtsplan M 1:25000) | SOL_ARG_A2_21K31_ANT_7294 |
| K3.1.25.2 | | Anlage 2 (Lageplan M 1:2000) | SOL_ARG_A2_21K31_ANT_7295 |
| K3.1.25.3.1 | | Anlage 3.1 (Tabelle - Grundwasserabsenkung in Verbindung mit Entwässerungselementen) | SOL_ARG_A2_21K31_ANT_7296 |
| K3.1.25.3.2 | | Anlage 3.2 (Tabelle - Zusammenstellung Einleitstellen und Einleitmengen) | SOL_ARG_A2_21K31_ANT_7297 |
| K3.1.25.4 | | Anlage 4 (Geohydraulische Berechnungen) | SOL_ARG_A2_21K31_ANT_7298 |
| K3.1.25.5 | | Anlage 5 (Tabelle - Chemische Analyse) | SOL_ARG_A2_21K31_ANT_7299 |
| K3.1.27 | WHB-A2-15.1 | Querung Teufelsgrundbach | SOB_ARG_A2_21K31_ANT_9015 |
| K3.1.27.1 | | Anlage 1 (Übersichtsplan M 1:25000) | SOL_ARG_A2_21K31_ANT_7300 |
| K3.1.27.2 | | Anlage 2 (Lageplan M 1:2000) | SOL_ARG_A2_21K31_ANT_7301 |
| K3.1.27.3.1 | | Anlage 3.1 (Tabelle - Grundwasserabsenkung in Verbindung mit Entwässerungselementen) | SOL_ARG_A2_21K31_ANT_7302 |
| K3.1.27.3.2 | | Anlage 3.2 (Tabelle - Zusammenstellung Einleitstellen und Einleitmengen) | SOL_ARG_A2_21K31_ANT_7303 |
| K3.1.27.4 | | Anlage 4 (Geohydraulische Berechnungen) | SOL_ARG_A2_21K31_ANT_7304 |

| Unterlagenteil | Gliederung | Unterlagentitel | Kodierung |
|----------------|--------------------|--|----------------------------------|
| K3.1.27.5 | | Anlage 5 (Tabelle - Chemische Analyse) | SOL_ARG_A2_21K31_ANT_7305 |
| K3.1.28 | WHB-A2-08.1 | Querung L147 | SOB_ARG_A2_21K31_ANT_9008 |
| K3.1.28.1 | | Anlage 1 (Übersichtsplan M 1:25000) | SOL_ARG_A2_21K31_ANT_7306 |
| K3.1.28.2 | | Anlage 2 (Lageplan M 1:2000) | SOL_ARG_A2_21K31_ANT_7307 |
| K3.1.28.3.1 | | Anlage 3.1 (Tabelle - Grundwasserabsenkung in Verbindung mit Entwässerungselementen) | SOL_ARG_A2_21K31_ANT_7308 |
| K3.1.28.3.2 | | Anlage 3.2 (Tabelle - Zusammenstellung Einleitstellen und Einleitmengen) | SOL_ARG_A2_21K31_ANT_7309 |
| K3.1.28.4 | | Anlage 4 (Geohydraulische Berechnungen) | SOL_ARG_A2_21K31_ANT_7310 |
| K3.1.28.5 | | Anlage 5 (Tabelle - Chemische Analyse) | SOL_ARG_A2_21K31_ANT_7311 |
| K3.1.29 | WHB-A2-94.1 | Steinbach | SOB_ARG_A2_21K31_ANT_9094 |
| K3.1.29.1 | | Anlage 1 (Übersichtsplan M 1:25000) | SOL_ARG_A2_21K31_ANT_7312 |
| K3.1.29.2 | | Anlage 2 (Lageplan M 1:2000) | SOL_ARG_A2_21K31_ANT_7313 |
| K3.1.29.3.1 | | Anlage 3.1 (Tabelle - Grundwasserabsenkung in Verbindung mit Entwässerungselementen) | SOL_ARG_A2_21K31_ANT_7314 |
| K3.1.29.3.2 | | Anlage 3.2 (Tabelle - Zusammenstellung Einleitstellen und Einleitmengen) | SOL_ARG_A2_21K31_ANT_7315 |
| K3.1.29.4 | | Anlage 4 (Geohydraulische Berechnungen) | SOL_ARG_A2_21K31_ANT_7316 |
| K3.1.29.5 | | Anlage 5 (Tabelle - Chemische Analyse) | SOL_ARG_A2_21K31_ANT_7317 |
| K3.1.30 | WHB-A2-30.1 | Bereich westl. von Klepzig | SOB_ARG_A2_21K31_ANT_9030 |
| K3.1.30.1 | | Anlage 1 (Übersichtsplan M 1:25000) | SOL_ARG_A2_21K31_ANT_7318 |
| K3.1.30.2 | | Anlage 2 (Lageplan M 1:2000) | SOL_ARG_A2_21K31_ANT_7319 |
| K3.1.30.3.1 | | Anlage 3.1 (Tabelle - Grundwasserabsenkung in Verbindung mit Entwässerungselementen) | SOL_ARG_A2_21K31_ANT_7320 |
| K3.1.30.3.2 | | Anlage 3.2 (Tabelle - Zusammenstellung Einleitstellen und Einleitmengen) | SOL_ARG_A2_21K31_ANT_7321 |
| K3.1.30.4 | | Anlage 4 (Geohydraulische Berechnungen) | SOL_ARG_A2_21K31_ANT_7322 |
| K3.1.30.5 | | Anlage 5 (Tabelle - Chemische Analyse) | SOL_ARG_A2_21K31_ANT_7323 |
| K3.1.31 | WHB-A2-31.2 | Querung Dölbauer Graben | SOB_ARG_A2_21K31_ANT_9131 |
| K3.1.31.1 | | Anlage 1 (Übersichtsplan M 1:25000) | SOL_ARG_A2_21K31_ANT_7324 |
| K3.1.31.2 | | Anlage 2 (Lageplan M 1:2000) | SOL_ARG_A2_21K31_ANT_7325 |
| K3.1.31.3.1 | | Anlage 3.1 (Tabelle - Grundwasserabsenkung in Verbindung mit Entwässerungselementen) | SOL_ARG_A2_21K31_ANT_7326 |
| K3.1.31.3.2 | | Anlage 3.2 (Tabelle - Zusammenstellung Einleitstellen und Einleitmengen) | SOL_ARG_A2_21K31_ANT_7327 |
| K3.1.31.4 | | Anlage 4 (Geohydraulische Berechnungen) | SOL_ARG_A2_21K31_ANT_7328 |
| K3.1.31.5 | | Anlage 5 (Tabelle - Chemische Analyse) | SOL_ARG_A2_21K31_ANT_7329 |
| K3.1.32 | WHB-A2-03.1 | Querung K 2421 bei AS Löbejün | SOB_ARG_A2_21K31_ANT_9003 |
| K3.1.32.1 | | Anlage 1 (Übersichtsplan M 1:25000) | SOL_ARG_A2_21K31_ANT_7330 |
| K3.1.32.2 | | Anlage 2 (Lageplan M 1:2000) | SOL_ARG_A2_21K31_ANT_7331 |
| K3.1.32.3.1 | | Anlage 3.1 (Tabelle - Grundwasserabsenkung in Verbindung mit Entwässerungselementen) | SOL_ARG_A2_21K31_ANT_7332 |
| K3.1.32.3.2 | | Anlage 3.2 (Tabelle - Zusammenstellung Einleitstellen und Einleitmengen) | SOL_ARG_A2_21K31_ANT_7333 |
| K3.1.32.4 | | Anlage 4 (Geohydraulische Berechnungen) | SOL_ARG_A2_21K31_ANT_7334 |
| K3.1.32.5 | | Anlage 5 (Tabelle - Chemische Analyse) | SOL_ARG_A2_21K31_ANT_7335 |

| Unterlagenteil | Gliederung | Unterlagentitel | Kodierung |
|----------------|--------------------|--|----------------------------------|
| K3.1.33 | WHB-A2-04.1 | Bahnquerung bei Löbejün | SOB_ARG_A2_21K31_ANT_9004 |
| K3.1.33.1 | | Anlage 1 (Übersichtsplan M 1:25000) | SOL_ARG_A2_21K31_ANT_7336 |
| K3.1.33.2 | | Anlage 2 (Lageplan M 1:2000) | SOL_ARG_A2_21K31_ANT_7337 |
| K3.1.33.3.1 | | Anlage 3.1 (Tabelle - Grundwasserabsenkung in Verbindung mit Entwässerungselementen) | SOL_ARG_A2_21K31_ANT_7338 |
| K3.1.33.3.2 | | Anlage 3.2 (Tabelle - Zusammenstellung Einleitstellen und Einleitmengen) | SOL_ARG_A2_21K31_ANT_7339 |
| K3.1.33.4 | | Anlage 4 (Geohydraulische Berechnungen) | SOL_ARG_A2_21K31_ANT_7340 |
| K3.1.33.5 | | Anlage 5 (Tabelle - Chemische Analyse) | SOL_ARG_A2_21K31_ANT_7341 |
| K3.1.34 | WHB-A2-06.2 | Querung beu Kleinmerbitz | SOB_ARG_A2_21K31_ANT_9106 |
| K3.1.34.1 | | Anlage 1 (Übersichtsplan M 1:25000) | SOL_ARG_A2_21K31_ANT_7342 |
| K3.1.34.2 | | Anlage 2 (Lageplan M 1:2000) | SOL_ARG_A2_21K31_ANT_7343 |
| K3.1.34.3.1 | | Anlage 3.1 (Tabelle - Grundwasserabsenkung in Verbindung mit Entwässerungselementen) | SOL_ARG_A2_21K31_ANT_7344 |
| K3.1.34.3.2 | | Anlage 3.2 (Tabelle - Zusammenstellung Einleitstellen und Einleitmengen) | SOL_ARG_A2_21K31_ANT_7345 |
| K3.1.34.4 | | Anlage 4 (Geohydraulische Berechnungen) | SOL_ARG_A2_21K31_ANT_7346 |
| K3.1.34.5 | | Anlage 5 (Tabelle - Chemische Analyse) | SOL_ARG_A2_21K31_ANT_7347 |
| K3.1.35 | WHB-A2-87.1 | Hangbereich bei Thierbach | SOB_ARG_A2_21K31_ANT_9087 |
| K3.1.35.1 | | Anlage 1 (Übersichtsplan M 1:25000) | SOL_ARG_A2_21K31_ANT_7348 |
| K3.1.35.2 | | Anlage 2 (Lageplan M 1:2000) | SOL_ARG_A2_21K31_ANT_7349 |
| K3.1.35.3.1 | | Anlage 3.1 (Tabelle - Grundwasserabsenkung in Verbindung mit Entwässerungselementen) | SOL_ARG_A2_21K31_ANT_7350 |
| K3.1.35.3.2 | | Anlage 3.2 (Tabelle - Zusammenstellung Einleitstellen und Einleitmengen) | SOL_ARG_A2_21K31_ANT_7351 |
| K3.1.35.4 | | Anlage 4 (Geohydraulische Berechnungen) | SOL_ARG_A2_21K31_ANT_7352 |
| K3.1.35.5 | | Anlage 5 (Tabelle - Chemische Analyse) | SOL_ARG_A2_21K31_ANT_7353 |
| K3.1.36 | WHB-A2-28.2 | Grabenbereich bei Zwebendorf | SOB_ARG_A2_21K31_ANT_9128 |
| K3.1.36.1 | | Anlage 1 (Übersichtsplan M 1:25000) | SOL_ARG_A2_21K31_ANT_7354 |
| K3.1.36.2 | | Anlage 2 (Lageplan M 1:2000) | SOL_ARG_A2_21K31_ANT_7355 |
| K3.1.36.3.1 | | Anlage 3.1 (Tabelle - Grundwasserabsenkung in Verbindung mit Entwässerungselementen) | SOL_ARG_A2_21K31_ANT_7356 |
| K3.1.36.3.2 | | Anlage 3.2 (Tabelle - Zusammenstellung Einleitstellen und Einleitmengen) | SOL_ARG_A2_21K31_ANT_7357 |
| K3.1.36.4 | | Anlage 4 (Geohydraulische Berechnungen) | SOL_ARG_A2_21K31_ANT_7358 |
| K3.1.36.5 | | Anlage 5 (Tabelle - Chemische Analyse) | SOL_ARG_A2_21K31_ANT_7359 |
| K3.1.37 | WHB-A2-32.1 | Querung Nebengraben Kabelske | SOB_ARG_A2_21K31_ANT_9032 |
| K3.1.37.1 | | Anlage 1 (Übersichtsplan M 1:25000) | SOL_ARG_A2_21K31_ANT_7360 |
| K3.1.37.2 | | Anlage 2 (Lageplan M 1:2000) | SOL_ARG_A2_21K31_ANT_7361 |
| K3.1.37.3.1 | | Anlage 3.1 (Tabelle - Grundwasserabsenkung in Verbindung mit Entwässerungselementen) | SOL_ARG_A2_21K31_ANT_7362 |
| K3.1.37.3.2 | | Anlage 3.2 (Tabelle - Zusammenstellung Einleitstellen und Einleitmengen) | SOL_ARG_A2_21K31_ANT_7363 |
| K3.1.37.4 | | Anlage 4 (Geohydraulische Berechnungen) | SOL_ARG_A2_21K31_ANT_7364 |
| K3.1.37.5 | | Anlage 5 (Tabelle - Chemische Analyse) | SOL_ARG_A2_21K31_ANT_7365 |
| K3.1.38 | WHB-A2-33.1 | Querung BAB 14 bei Kabelsketal | SOB_ARG_A2_21K31_ANT_9033 |

| Unterlagenteil | Gliederung | Unterlagentitel | Kodierung |
|----------------|--------------------|--|----------------------------------|
| K3.1.38.1 | | Anlage 1 (Übersichtsplan M 1:25000) | SOL_ARG_A2_21K31_ANT_7366 |
| K3.1.38.2 | | Anlage 2 (Lageplan M 1:2000) | SOL_ARG_A2_21K31_ANT_7367 |
| K3.1.38.3.1 | | Anlage 3.1 (Tabelle - Grundwasserabsenkung in Verbindung mit Entwässerungselementen) | SOL_ARG_A2_21K31_ANT_7368 |
| K3.1.38.3.2 | | Anlage 3.2 (Tabelle - Zusammenstellung Einleitstellen und Einleitmengen) | SOL_ARG_A2_21K31_ANT_7369 |
| K3.1.38.4 | | Anlage 4 (Geohydraulische Berechnungen) | SOL_ARG_A2_21K31_ANT_7370 |
| K3.1.38.5 | | Anlage 5 (Tabelle - Chemische Analyse) | SOL_ARG_A2_21K31_ANT_7371 |
| K3.1.39 | WHB-A2-36.1 | Grabenbereich westl. von Gröbers | SOB_ARG_A2_21K31_ANT_9036 |
| K3.1.39.1 | | Anlage 1 (Übersichtsplan M 1:25000) | SOL_ARG_A2_21K31_ANT_7372 |
| K3.1.39.2 | | Anlage 2 (Lageplan M 1:2000) | SOL_ARG_A2_21K31_ANT_7373 |
| K3.1.39.3.1 | | Anlage 3.1 (Tabelle - Grundwasserabsenkung in Verbindung mit Entwässerungselementen) | SOL_ARG_A2_21K31_ANT_7374 |
| K3.1.39.3.2 | | Anlage 3.2 (Tabelle - Zusammenstellung Einleitstellen und Einleitmengen) | SOL_ARG_A2_21K31_ANT_7375 |
| K3.1.39.4 | | Anlage 4 (Geohydraulische Berechnungen) | SOL_ARG_A2_21K31_ANT_7376 |
| K3.1.39.5 | | Anlage 5 (Tabelle - Chemische Analyse) | SOL_ARG_A2_21K31_ANT_7377 |
| K3.1.40 | WHB-A2-04.2 | Hangbereich bei AS Löbejün | SOB_ARG_A2_21K31_ANT_9104 |
| K3.1.40.1 | | Anlage 1 (Übersichtsplan M 1:25000) | SOL_ARG_A2_21K31_ANT_7378 |
| K3.1.40.2 | | Anlage 2 (Lageplan M 1:2000) | SOL_ARG_A2_21K31_ANT_7379 |
| K3.1.40.3.1 | | Anlage 3.1 (Tabelle - Grundwasserabsenkung in Verbindung mit Entwässerungselementen) | SOL_ARG_A2_21K31_ANT_7380 |
| K3.1.40.3.2 | | Anlage 3.2 (Tabelle - Zusammenstellung Einleitstellen und Einleitmengen) | SOL_ARG_A2_21K31_ANT_7381 |
| K3.1.40.4 | | Anlage 4 (Geohydraulische Berechnungen) | SOL_ARG_A2_21K31_ANT_7382 |
| K3.1.40.5 | | Anlage 5 (Tabelle - Chemische Analyse) | SOL_ARG_A2_21K31_ANT_7383 |
| K3.1.41 | WHB-A2-18.1 | Grabenbereich bei Altrode | SOB_ARG_A2_21K31_ANT_9018 |
| K3.1.41.1 | | Anlage 1 (Übersichtsplan M 1:25000) | SOL_ARG_A2_21K31_ANT_7384 |
| K3.1.41.2 | | Anlage 2 (Lageplan M 1:2000) | SOL_ARG_A2_21K31_ANT_7385 |
| K3.1.41.3.1 | | Anlage 3.1 (Tabelle - Grundwasserabsenkung in Verbindung mit Entwässerungselementen) | SOL_ARG_A2_21K31_ANT_7386 |
| K3.1.41.3.2 | | Anlage 3.2 (Tabelle - Zusammenstellung Einleitstellen und Einleitmengen) | SOL_ARG_A2_21K31_ANT_7387 |
| K3.1.41.4 | | Anlage 4 (Geohydraulische Berechnungen) | SOL_ARG_A2_21K31_ANT_7388 |
| K3.1.41.5 | | Anlage 5 (Tabelle - Chemische Analyse) | SOL_ARG_A2_21K31_ANT_7389 |
| K3.1.42 | WHB-A2-21.1 | Querung L141 | SOB_ARG_A2_21K31_ANT_9021 |
| K3.1.42.1 | | Anlage 1 (Übersichtsplan M 1:25000) | SOL_ARG_A2_21K31_ANT_7390 |
| K3.1.42.2 | | Anlage 2 (Lageplan M 1:2000) | SOL_ARG_A2_21K31_ANT_7391 |
| K3.1.42.3.1 | | Anlage 3.1 (Tabelle - Grundwasserabsenkung in Verbindung mit Entwässerungselementen) | SOL_ARG_A2_21K31_ANT_7392 |
| K3.1.42.3.2 | | Anlage 3.2 (Tabelle - Zusammenstellung Einleitstellen und Einleitmengen) | SOL_ARG_A2_21K31_ANT_7393 |
| K3.1.42.4 | | Anlage 4 (Geohydraulische Berechnungen) | SOL_ARG_A2_21K31_ANT_7394 |
| K3.1.42.5 | | Anlage 5 (Tabelle - Chemische Analyse) | SOL_ARG_A2_21K31_ANT_7395 |
| K3.1.43 | WHB-A2-21.2 | Querung Maschwitzer Straße | SOB_ARG_A2_21K31_ANT_9121 |
| K3.1.43.1 | | Anlage 1 (Übersichtsplan M 1:25000) | SOL_ARG_A2_21K31_ANT_7396 |

| Unterlagenteil | Gliederung | Unterlagentitel | Kodierung |
|----------------|--------------------|--|----------------------------------|
| K3.1.43.2 | | Anlage 2 (Lageplan M 1:2000) | SOL_ARG_A2_21K31_ANT_7397 |
| K3.1.43.3.1 | | Anlage 3.1 (Tabelle - Grundwasserabsenkung in Verbindung mit Entwässerungselementen) | SOL_ARG_A2_21K31_ANT_7398 |
| K3.1.43.3.2 | | Anlage 3.2 (Tabelle - Zusammenstellung Einleitstellen und Einleitmengen) | SOL_ARG_A2_21K31_ANT_7399 |
| K3.1.43.4 | | Anlage 4 (Geohydraulische Berechnungen) | SOL_ARG_A2_21K31_ANT_7400 |
| K3.1.43.5 | | Anlage 5 (Tabelle - Chemische Analyse) | SOL_ARG_A2_21K31_ANT_7401 |
| K3.1.44 | WHB-A2-19.1 | Grabenbereich westl. von Oppin | SOB_ARG_A2_21K31_ANT_9019 |
| K3.1.44.1 | | Anlage 1 (Übersichtsplan M 1:25000) | SOL_ARG_A2_21K31_ANT_7402 |
| K3.1.44.2 | | Anlage 2 (Lageplan M 1:2000) | SOL_ARG_A2_21K31_ANT_7403 |
| K3.1.44.3.1 | | Anlage 3.1 (Tabelle - Grundwasserabsenkung in Verbindung mit Entwässerungselementen) | SOL_ARG_A2_21K31_ANT_7404 |
| K3.1.44.3.2 | | Anlage 3.2 (Tabelle - Zusammenstellung Einleitstellen und Einleitmengen) | SOL_ARG_A2_21K31_ANT_7405 |
| K3.1.44.4 | | Anlage 4 (Geohydraulische Berechnungen) | SOL_ARG_A2_21K31_ANT_7406 |
| K3.1.44.5 | | Anlage 5 (Tabelle - Chemische Analyse) | SOL_ARG_A2_21K31_ANT_7407 |
| K3.1.45 | WHB-A2-24.1 | Querung Bahnstrecke bei Braschwitz | SOB_ARG_A2_21K31_ANT_9024 |
| K3.1.45.1 | | Anlage 1 (Übersichtsplan M 1:25000) | SOL_ARG_A2_21K31_ANT_7408 |
| K3.1.45.2 | | Anlage 2 (Lageplan M 1:2000) | SOL_ARG_A2_21K31_ANT_7409 |
| K3.1.45.3.1 | | Anlage 3.1 (Tabelle - Grundwasserabsenkung in Verbindung mit Entwässerungselementen) | SOL_ARG_A2_21K31_ANT_7410 |
| K3.1.45.3.2 | | Anlage 3.2 (Tabelle - Zusammenstellung Einleitstellen und Einleitmengen) | SOL_ARG_A2_21K31_ANT_7411 |
| K3.1.45.4 | | Anlage 4 (Geohydraulische Berechnungen) | SOL_ARG_A2_21K31_ANT_7412 |
| K3.1.45.5 | | Anlage 5 (Tabelle - Chemische Analyse) | SOL_ARG_A2_21K31_ANT_7413 |
| K3.1.46 | WHB-A2-22.1 | Grabenbereich nördl. von Maschwitz | SOB_ARG_A2_21K31_ANT_9022 |
| K3.1.46.1 | | Anlage 1 (Übersichtsplan M 1:25000) | SOL_ARG_A2_21K31_ANT_7414 |
| K3.1.46.2 | | Anlage 2 (Lageplan M 1:2000) | SOL_ARG_A2_21K31_ANT_7415 |
| K3.1.46.3.1 | | Anlage 3.1 (Tabelle - Grundwasserabsenkung in Verbindung mit Entwässerungselementen) | SOL_ARG_A2_21K31_ANT_7416 |
| K3.1.46.3.2 | | Anlage 3.2 (Tabelle - Zusammenstellung Einleitstellen und Einleitmengen) | SOL_ARG_A2_21K31_ANT_7417 |
| K3.1.46.4 | | Anlage 4 (Geohydraulische Berechnungen) | SOL_ARG_A2_21K31_ANT_7418 |
| K3.1.46.5 | | Anlage 5 (Tabelle - Chemische Analyse) | SOL_ARG_A2_21K31_ANT_7419 |
| K3.1.47 | WHB-A2-51.1 | Pissener Graben | SOB_ARG_A2_21K31_ANT_9051 |
| K3.1.47.1 | | Anlage 1 (Übersichtsplan M 1:25000) | SOL_ARG_A2_21K31_ANT_7420 |
| K3.1.47.2 | | Anlage 2 (Lageplan M 1:2000) | SOL_ARG_A2_21K31_ANT_7421 |
| K3.1.47.3.1 | | Anlage 3.1 (Tabelle - Grundwasserabsenkung in Verbindung mit Entwässerungselementen) | SOL_ARG_A2_21K31_ANT_7422 |
| K3.1.47.3.2 | | Anlage 3.2 (Tabelle - Zusammenstellung Einleitstellen und Einleitmengen) | SOL_ARG_A2_21K31_ANT_7423 |
| K3.1.47.4 | | Anlage 4 (Geohydraulische Berechnungen) | SOL_ARG_A2_21K31_ANT_7424 |
| K3.1.47.5 | | Anlage 5 (Tabelle - Chemische Analyse) | SOL_ARG_A2_21K31_ANT_7425 |
| K3.1.48 | WHB-A2-51.2 | L485 bei Pissen | SOB_ARG_A2_21K31_ANT_9151 |
| K3.1.48.1 | | Anlage 1 (Übersichtsplan M 1:25000) | SOL_ARG_A2_21K31_ANT_7426 |
| K3.1.48.2 | | Anlage 2 (Lageplan M 1:2000) | SOL_ARG_A2_21K31_ANT_7427 |

| Unterlagenteil | Gliederung | Unterlagentitel | Kodierung |
|----------------|--------------------|--|----------------------------------|
| K3.1.48.3.1 | | Anlage 3.1 (Tabelle - Grundwasserabsenkung in Verbindung mit Entwässerungselementen) | SOL_ARG_A2_21K31_ANT_7428 |
| K3.1.48.3.2 | | Anlage 3.2 (Tabelle - Zusammenstellung Einleitstellen und Einleitmengen) | SOL_ARG_A2_21K31_ANT_7429 |
| K3.1.48.4 | | Anlage 4 (Geohydraulische Berechnungen) | SOL_ARG_A2_21K31_ANT_7430 |
| K3.1.48.5 | | Anlage 5 (Tabelle - Chemische Analyse) | SOL_ARG_A2_21K31_ANT_7431 |
| K3.1.49 | WHB-A2-57.1 | Hangbereich bei Ragwitz | SOB_ARG_A2_21K31_ANT_9057 |
| K3.1.49.1 | | Anlage 1 (Übersichtsplan M 1:25000) | SOL_ARG_A2_21K31_ANT_7432 |
| K3.1.49.2 | | Anlage 2 (Lageplan M 1:2000) | SOL_ARG_A2_21K31_ANT_7433 |
| K3.1.49.3.1 | | Anlage 3.1 (Tabelle - Grundwasserabsenkung in Verbindung mit Entwässerungselementen) | SOL_ARG_A2_21K31_ANT_7434 |
| K3.1.49.3.2 | | Anlage 3.2 (Tabelle - Zusammenstellung Einleitstellen und Einleitmengen) | SOL_ARG_A2_21K31_ANT_7435 |
| K3.1.49.4 | | Anlage 4 (Geohydraulische Berechnungen) | SOL_ARG_A2_21K31_ANT_7436 |
| K3.1.49.5 | | Anlage 5 (Tabelle - Chemische Analyse) | SOL_ARG_A2_21K31_ANT_7437 |
| K3.1.50 | WHB-A2-23.2 | Bereich östl. von Maschwitz | SOB_ARG_A2_21K31_ANT_9123 |
| K3.1.50.1 | | Anlage 1 (Übersichtsplan M 1:25000) | SOL_ARG_A2_21K31_ANT_7438 |
| K3.1.50.2 | | Anlage 2 (Lageplan M 1:2000) | SOL_ARG_A2_21K31_ANT_7439 |
| K3.1.50.3.1 | | Anlage 3.1 (Tabelle - Grundwasserabsenkung in Verbindung mit Entwässerungselementen) | SOL_ARG_A2_21K31_ANT_7440 |
| K3.1.50.3.2 | | Anlage 3.2 (Tabelle - Zusammenstellung Einleitstellen und Einleitmengen) | SOL_ARG_A2_21K31_ANT_7441 |
| K3.1.50.4 | | Anlage 4 (Geohydraulische Berechnungen) | SOL_ARG_A2_21K31_ANT_7442 |
| K3.1.50.5 | | Anlage 5 (Tabelle - Chemische Analyse) | SOL_ARG_A2_21K31_ANT_7443 |
| K3.1.51 | WHB-A2-88.1 | Querung K2224 bei Bahnhof Weickelsdorf | SOB_ARG_A2_21K31_ANT_9088 |
| K3.1.51.1 | | Anlage 1 (Übersichtsplan M 1:25000) | SOL_ARG_A2_21K31_ANT_7444 |
| K3.1.51.2 | | Anlage 2 (Lageplan M 1:2000) | SOL_ARG_A2_21K31_ANT_7445 |
| K3.1.51.3.1 | | Anlage 3.1 (Tabelle - Grundwasserabsenkung in Verbindung mit Entwässerungselementen) | SOL_ARG_A2_21K31_ANT_7446 |
| K3.1.51.3.2 | | Anlage 3.2 (Tabelle - Zusammenstellung Einleitstellen und Einleitmengen) | SOL_ARG_A2_21K31_ANT_7447 |
| K3.1.51.4 | | Anlage 4 (Geohydraulische Berechnungen) | SOL_ARG_A2_21K31_ANT_7448 |
| K3.1.51.5 | | Anlage 5 (Tabelle - Chemische Analyse) | SOL_ARG_A2_21K31_ANT_7449 |
| K3.1.52 | WHB-A2-43.1 | Bereich östl. Rassinitzer See Teil 1 | SOB_ARG_A2_21K31_ANT_9043 |
| K3.1.52.1 | | Anlage 1 (Übersichtsplan M 1:25000) | SOL_ARG_A2_21K31_ANT_7451 |
| K3.1.52.2 | | Anlage 2 (Lageplan M 1:2000) | SOL_ARG_A2_21K31_ANT_7452 |
| K3.1.52.3.1 | | Anlage 3.1 (Tabelle - Grundwasserabsenkung in Verbindung mit Entwässerungselementen) | SOL_ARG_A2_21K31_ANT_7453 |
| K3.1.52.3.2 | | Anlage 3.2 (Tabelle - Zusammenstellung Einleitstellen und Einleitmengen) | SOL_ARG_A2_21K31_ANT_7454 |
| K3.1.52.4 | | Anlage 4 (Geohydraulische Berechnungen) | SOL_ARG_A2_21K31_ANT_7455 |
| K3.1.52.5 | | Anlage 5 (Tabelle - Chemische Analyse) | SOL_ARG_A2_21K31_ANT_7456 |
| K3.1.53 | WHB-A2-46.4 | Bereich südl. B181 bei Zöschen | SOB_ARG_A2_21K31_ANT_9146 |
| K3.1.53.1 | | Anlage 1 (Übersichtsplan M 1:25000) | SOL_ARG_A2_21K31_ANT_7457 |
| K3.1.53.2 | | Anlage 2 (Lageplan M 1:2000) | SOL_ARG_A2_21K31_ANT_7458 |
| K3.1.53.3.1 | | Anlage 3.1 (Tabelle - Grundwasserabsenkung in Verbindung mit Entwässerungselementen) | SOL_ARG_A2_21K31_ANT_7459 |

| Unterlagenteil | Gliederung | Unterlagentitel | Kodierung |
|--|------------|--|---------------------------|
| K3.1.53.3.2 | | Anlage 3.2 (Tabelle - Zusammenstellung Einleitstellen und Einleitmengen) | SOL_ARG_A2_21K31_ANT_7460 |
| K3.1.53.4 | | Anlage 4 (Geohydraulische Berechnungen) | SOL_ARG_A2_21K31_ANT_7461 |
| K3.1.53.5 | | Anlage 5 (Tabelle - Chemische Analyse) | SOL_ARG_A2_21K31_ANT_7462 |
| K3.3 | | Einleitung Niederschlagswasser von befestigten Flächen | |
| K3.3.1 | | Regenwasserbeseitigung an Oberflurschränken | SOL_ARG_A2_21K33_FA2_0000 |
| K3.3.2 | | KMS Zöschen | SOL_ARG_A2_21K33_FA2_2000 |
| K5 | | Naturschutzrechtliche Ausnahmegenehmigungen und Befreiungen | SOB_FUG_A2_21K05_FA2_0000 |
| K6 | | Sondernutzungserlaubnisse für öffentliche Straßen | SOB_ARG_A2_21K06_FA2_0000 |
| K7 | | Ausnahmegenehmigungen vom Anbauverbot und Anbaubeschränkungen | SOB_ARG_A2_21K07_FA2_0000 |
| Teil L: Gutachten, Konzepte und sonstige Unterlagen | | | |
| | | Deckblatt Teil L | SOB_THO_A2_21L00_DBL_0000 |
| | | Inhaltsverzeichnis Teil L | |
| L1 | | Geotechnische Untersuchungen (Zusammenfassung) | SOB_ARG_A2_21L01_FA2_0000 |
| L1.1 | | Auszug-Bohrdatenbank | SOL_ARG_A2_21L01_FA2_1000 |
| L2.1 | | Bodenschutzkonzept | SOB_FUG_A2_21L21_FA2_0000 |
| L2.1.1.1 | | Anlage: Bodenschutzplan Trasse (M1:2000) | SOL_FUG_A2_21L21_MPL_1100 |
| L2.1.1.2 | | Anlage: Bodenschutzplan Wegekonzept (M1:2000) | SOL_FUG_A2_21L21_MPL_1200 |
| L2.1.2.1 | | Anlage Standortpässe Trasse | SOL_FUG_A2_21L21_AP2_2100 |
| L2.1.2.2 | | Anlage: Standortpässe Wegekonzept | SOL_FUG_A2_21L21_AP2_2200 |
| L2.2 | | Bodenmanagement | SOB_ARG_A2_21L22_FA2_0000 |
| L2.2.1 | | Trassenband | SOL_ARG_A2_21L22_FA2_1000 |
| L2.2.2 | | Sektionsband | SOL_ARG_A2_21L22_FA2_2000 |
| L3 | | Altlastengutachten | |
| L3 | L3.1.1 | Altlastengutachten A2-Nord, Teil 1 | SOB_ARG_A2_21L03_FA2_1001 |
| L3 | L3.1.2 | Altlastenbezogene Bodenbewertung A2-Nord, Teil 2 | SOB_ARG_A2_21L03_FA2_1002 |
| L3 | L3.1.3 | Altlastenbezogene Bodenbewertung A2-Nord, Teil 3 | SOB_ARG_A2_21L03_FA2_1003 |
| L3 | L3.1.4 | Altlastenbezogene Bodenbewertung A2-Nord, Teil 4 | SOB_ARG_A2_21L03_FA2_1004 |
| L3 | L3.2 | Altlastenbezogene Bodenbewertung A2-Süd | SOB_ARG_A2_21L03_FA2_2000 |
| L4 | | Sicherheitsstudie | SOB_ARG_A2_21L04_FA2_0000 |
| L5.1 | | Kartierergebnisse Fauna | |
| L5.1 | | Kartierergebnisse Text | SOB_FUG_A2_21L51_ELB_0000 |
| L 5.1.01 | | Karten - Amphibien | SOL_50H_A2_21L51_BUK_0101 |
| L 5.1.01 | | Karten - Amphibien | SOL_50H_A2_21L51_BUK_0102 |
| L 5.1.01 | | Karten - Amphibien | SOL_50H_A2_21L51_BUK_0103 |
| L 5.1.01 | | Karten - Amphibien | SOL_50H_A2_21L51_BUK_0104 |
| L 5.1.01 | | Karten - Amphibien | SOL_50H_A2_21L51_BUK_0105 |

| Unterlagenteil | Gliederung | Unterlagentitel | Kodierung |
|----------------|------------|--------------------|---------------------------|
| L 5.1.01 | | Karten - Amphibien | SOL_50H_A2_21L51_BUK_0106 |
| L 5.1.01 | | Karten - Amphibien | SOL_50H_A2_21L51_BUK_0107 |
| L 5.1.01 | | Karten - Amphibien | SOL_50H_A2_21L51_BUK_0108 |
| L 5.1.01 | | Karten - Amphibien | SOL_50H_A2_21L51_BUK_0109 |
| L 5.1.01 | | Karten - Amphibien | SOL_50H_A2_21L51_BUK_0110 |
| L 5.1.01 | | Karten - Amphibien | SOL_50H_A2_21L51_BUK_0111 |
| L 5.1.01 | | Karten - Amphibien | SOL_50H_A2_21L51_BUK_0112 |
| L 5.1.01 | | Karten - Amphibien | SOL_50H_A2_21L51_BUK_0113 |
| L 5.1.01 | | Karten - Amphibien | SOL_50H_A2_21L51_BUK_0114 |
| L 5.1.02 | | Karten - Reptilien | SOL_50H_A2_21L51_BUK_0201 |
| L 5.1.02 | | Karten - Reptilien | SOL_50H_A2_21L51_BUK_0202 |
| L 5.1.02 | | Karten - Reptilien | SOL_50H_A2_21L51_BUK_0203 |
| L 5.1.02 | | Karten - Reptilien | SOL_50H_A2_21L51_BUK_0204 |
| L 5.1.02 | | Karten - Reptilien | SOL_50H_A2_21L51_BUK_0205 |
| L 5.1.02 | | Karten - Reptilien | SOL_50H_A2_21L51_BUK_0206 |
| L 5.1.02 | | Karten - Reptilien | SOL_50H_A2_21L51_BUK_0207 |
| L 5.1.02 | | Karten - Reptilien | SOL_50H_A2_21L51_BUK_0208 |
| L 5.1.02 | | Karten - Reptilien | SOL_50H_A2_21L51_BUK_0209 |
| L 5.1.02 | | Karten - Reptilien | SOL_50H_A2_21L51_BUK_0210 |
| L 5.1.02 | | Karten - Reptilien | SOL_50H_A2_21L51_BUK_0211 |
| L 5.1.02 | | Karten - Reptilien | SOL_50H_A2_21L51_BUK_0212 |
| L 5.1.02 | | Karten - Reptilien | SOL_50H_A2_21L51_BUK_0213 |
| L 5.1.02 | | Karten - Reptilien | SOL_50H_A2_21L51_BUK_0214 |
| L 5.1.02 | | Karten - Reptilien | SOL_50H_A2_21L51_BUK_0215 |
| L 5.1.02 | | Karten - Reptilien | SOL_50H_A2_21L51_BUK_0216 |
| L 5.1.02 | | Karten - Reptilien | SOL_50H_A2_21L51_BUK_0217 |
| L 5.1.02 | | Karten - Reptilien | SOL_50H_A2_21L51_BUK_0218 |
| L 5.1.02 | | Karten - Reptilien | SOL_50H_A2_21L51_BUK_0219 |
| L 5.1.02 | | Karten - Reptilien | SOL_50H_A2_21L51_BUK_0220 |
| L 5.1.02 | | Karten - Reptilien | SOL_50H_A2_21L51_BUK_0221 |
| L 5.1.02 | | Karten - Reptilien | SOL_50H_A2_21L51_BUK_0222 |
| L 5.1.03 | | Karten - Wildkatze | SOL_50H_A2_21L51_BUK_0301 |
| L 5.1.03 | | Karten - Wildkatze | SOL_50H_A2_21L51_BUK_0302 |
| L 5.1.03 | | Karten - Wildkatze | SOL_50H_A2_21L51_BUK_0303 |
| L 5.1.03 | | Karten - Wildkatze | SOL_50H_A2_21L51_BUK_0304 |
| L 5.1.03 | | Karten - Wildkatze | SOL_50H_A2_21L51_BUK_0305 |

| Unterlagenteil | Gliederung | Unterlagentitel | Kodierung |
|----------------|------------|--------------------|---------------------------|
| L 5.1.03 | | Karten - Wildkatze | SOL_50H_A2_21L51_BUK_0306 |
| L 5.1.04 | | Karten - Haselmaus | SOL_50H_A2_21L51_BUK_0401 |
| L 5.1.04 | | Karten - Haselmaus | SOL_50H_A2_21L51_BUK_0402 |
| L 5.1.04 | | Karten - Haselmaus | SOL_50H_A2_21L51_BUK_0403 |
| L 5.1.04 | | Karten - Haselmaus | SOL_50H_A2_21L51_BUK_0404 |
| L 5.1.04 | | Karten - Haselmaus | SOL_50H_A2_21L51_BUK_0405 |
| L 5.1.05 | | Karten - Brutvögel | SOL_50H_A2_21L51_BUK_0501 |
| L 5.1.05 | | Karten - Brutvögel | SOL_50H_A2_21L51_BUK_0502 |
| L 5.1.05 | | Karten - Brutvögel | SOL_50H_A2_21L51_BUK_0503 |
| L 5.1.05 | | Karten - Brutvögel | SOL_50H_A2_21L51_BUK_0504 |
| L 5.1.05 | | Karten - Brutvögel | SOL_50H_A2_21L51_BUK_0505 |
| L 5.1.05 | | Karten - Brutvögel | SOL_50H_A2_21L51_BUK_0506 |
| L 5.1.05 | | Karten - Brutvögel | SOL_50H_A2_21L51_BUK_0507 |
| L 5.1.05 | | Karten - Brutvögel | SOL_50H_A2_21L51_BUK_0508 |
| L 5.1.05 | | Karten - Brutvögel | SOL_50H_A2_21L51_BUK_0509 |
| L 5.1.05 | | Karten - Brutvögel | SOL_50H_A2_21L51_BUK_0510 |
| L 5.1.05 | | Karten - Brutvögel | SOL_50H_A2_21L51_BUK_0511 |
| L 5.1.05 | | Karten - Brutvögel | SOL_50H_A2_21L51_BUK_0512 |
| L 5.1.05 | | Karten - Brutvögel | SOL_50H_A2_21L51_BUK_0513 |
| L 5.1.05 | | Karten - Brutvögel | SOL_50H_A2_21L51_BUK_0514 |
| L 5.1.05 | | Karten - Brutvögel | SOL_50H_A2_21L51_BUK_0515 |
| L 5.1.05 | | Karten - Brutvögel | SOL_50H_A2_21L51_BUK_0516 |
| L 5.1.05 | | Karten - Brutvögel | SOL_50H_A2_21L51_BUK_0517 |
| L 5.1.05 | | Karten - Brutvögel | SOL_50H_A2_21L51_BUK_0518 |
| L 5.1.05 | | Karten - Brutvögel | SOL_50H_A2_21L51_BUK_0519 |
| L 5.1.05 | | Karten - Brutvögel | SOL_50H_A2_21L51_BUK_0520 |
| L 5.1.05 | | Karten - Brutvögel | SOL_50H_A2_21L51_BUK_0521 |
| L 5.1.05 | | Karten - Brutvögel | SOL_50H_A2_21L51_BUK_0522 |
| L 5.1.05 | | Karten - Brutvögel | SOL_50H_A2_21L51_BUK_0523 |
| L 5.1.05 | | Karten - Brutvögel | SOL_50H_A2_21L51_BUK_0524 |
| L 5.1.05 | | Karten - Brutvögel | SOL_50H_A2_21L51_BUK_0525 |
| L 5.1.05 | | Karten - Brutvögel | SOL_50H_A2_21L51_BUK_0526 |
| L 5.1.05 | | Karten - Brutvögel | SOL_50H_A2_21L51_BUK_0527 |
| L 5.1.05 | | Karten - Brutvögel | SOL_50H_A2_21L51_BUK_0528 |
| L 5.1.05 | | Karten - Brutvögel | SOL_50H_A2_21L51_BUK_0529 |
| L 5.1.05 | | Karten - Brutvögel | SOL_50H_A2_21L51_BUK_0530 |

| Unterlagenteil | Gliederung | Unterlagentitel | Kodierung |
|----------------|------------|--------------------|---------------------------|
| L 5.1.05 | | Karten - Brutvögel | SOL_50H_A2_21L51_BUK_0531 |
| L 5.1.05 | | Karten - Brutvögel | SOL_50H_A2_21L51_BUK_0532 |
| L 5.1.05 | | Karten - Brutvögel | SOL_50H_A2_21L51_BUK_0533 |
| L 5.1.05 | | Karten - Brutvögel | SOL_50H_A2_21L51_BUK_0534 |
| L 5.1.05 | | Karten - Brutvögel | SOL_50H_A2_21L51_BUK_0535 |
| L 5.1.05 | | Karten - Brutvögel | SOL_50H_A2_21L51_BUK_0536 |
| L 5.1.05 | | Karten - Brutvögel | SOL_50H_A2_21L51_BUK_0537 |
| L 5.1.05 | | Karten - Brutvögel | SOL_50H_A2_21L51_BUK_0538 |
| L 5.1.05 | | Karten - Brutvögel | SOL_50H_A2_21L51_BUK_0539 |
| L 5.1.05 | | Karten - Brutvögel | SOL_50H_A2_21L51_BUK_0540 |
| L 5.1.05 | | Karten - Brutvögel | SOL_50H_A2_21L51_BUK_0541 |
| L 5.1.05 | | Karten - Brutvögel | SOL_50H_A2_21L51_BUK_0542 |
| L 5.1.05 | | Karten - Brutvögel | SOL_50H_A2_21L51_BUK_0543 |
| L 5.1.05 | | Karten - Brutvögel | SOL_50H_A2_21L51_BUK_0544 |
| L 5.1.05 | | Karten - Brutvögel | SOL_50H_A2_21L51_BUK_0545 |
| L 5.1.05 | | Karten - Brutvögel | SOL_50H_A2_21L51_BUK_0546 |
| L 5.1.05 | | Karten - Brutvögel | SOL_50H_A2_21L51_BUK_0547 |
| L 5.1.05 | | Karten - Brutvögel | SOL_50H_A2_21L51_BUK_0548 |
| L 5.1.05 | | Karten - Brutvögel | SOL_50H_A2_21L51_BUK_0549 |
| L 5.1.05 | | Karten - Brutvögel | SOL_50H_A2_21L51_BUK_0550 |
| L 5.1.05 | | Karten - Brutvögel | SOL_50H_A2_21L51_BUK_0551 |
| L 5.1.05 | | Karten - Brutvögel | SOL_50H_A2_21L51_BUK_0552 |
| L 5.1.05 | | Karten - Brutvögel | SOL_50H_A2_21L51_BUK_0553 |
| L 5.1.05 | | Karten - Brutvögel | SOL_50H_A2_21L51_BUK_0554 |
| L 5.1.05 | | Karten - Brutvögel | SOL_50H_A2_21L51_BUK_0555 |
| L 5.1.05 | | Karten - Brutvögel | SOL_50H_A2_21L51_BUK_0556 |
| L 5.1.05 | | Karten - Brutvögel | SOL_50H_A2_21L51_BUK_0557 |
| L 5.1.05 | | Karten - Brutvögel | SOL_50H_A2_21L51_BUK_0558 |
| L 5.1.05 | | Karten - Brutvögel | SOL_50H_A2_21L51_BUK_0559 |
| L 5.1.05 | | Karten - Brutvögel | SOL_50H_A2_21L51_BUK_0560 |
| L 5.1.05 | | Karten - Brutvögel | SOL_50H_A2_21L51_BUK_0561 |
| L 5.1.05 | | Karten - Brutvögel | SOL_50H_A2_21L51_BUK_0562 |
| L 5.1.05 | | Karten - Brutvögel | SOL_50H_A2_21L51_BUK_0563 |
| L 5.1.05 | | Karten - Brutvögel | SOL_50H_A2_21L51_BUK_0564 |
| L 5.1.05 | | Karten - Brutvögel | SOL_50H_A2_21L51_BUK_0565 |
| L 5.1.05 | | Karten - Brutvögel | SOL_50H_A2_21L51_BUK_0566 |

| Unterlagenteil | Gliederung | Unterlagentitel | Kodierung |
|----------------|------------|-------------------------------|---------------------------|
| L 5.1.05 | | Karten - Brutvögel | SOL_50H_A2_21L51_BUK_0567 |
| L 5.1.05 | | Karten - Brutvögel | SOL_50H_A2_21L51_BUK_0568 |
| L 5.1.05 | | Karten - Brutvögel | SOL_50H_A2_21L51_BUK_0569 |
| L 5.1.05 | | Karten - Brutvögel | SOL_50H_A2_21L51_BUK_0570 |
| L 5.1.05 | | Karten - Brutvögel | SOL_50H_A2_21L51_BUK_0571 |
| L 5.1.05 | | Karten - Brutvögel | SOL_50H_A2_21L51_BUK_0572 |
| L 5.1.05 | | Karten - Brutvögel | SOL_50H_A2_21L51_BUK_0573 |
| L 5.1.05 | | Karten - Brutvögel | SOL_50H_A2_21L51_BUK_0574 |
| L 5.1.05 | | Karten - Brutvögel | SOL_50H_A2_21L51_BUK_0575 |
| L 5.1.05 | | Karten - Brutvögel | SOL_50H_A2_21L51_BUK_0576 |
| L 5.1.05 | | Karten - Brutvögel | SOL_50H_A2_21L51_BUK_0577 |
| L 5.1.05 | | Karten - Brutvögel | SOL_50H_A2_21L51_BUK_0578 |
| L 5.1.05 | | Karten - Brutvögel | SOL_50H_A2_21L51_BUK_0579 |
| L 5.1.05 | | Karten - Brutvögel | SOL_50H_A2_21L51_BUK_0580 |
| L 5.1.05 | | Karten - Brutvögel | SOL_50H_A2_21L51_BUK_0581 |
| L 5.1.05 | | Karten - Brutvögel | SOL_50H_A2_21L51_BUK_0582 |
| L 5.1.05 | | Karten - Brutvögel | SOL_50H_A2_21L51_BUK_0583 |
| L 5.1.05 | | Karten - Brutvögel | SOL_50H_A2_21L51_BUK_0584 |
| L 5.1.05 | | Karten - Brutvögel | SOL_50H_A2_21L51_BUK_0585 |
| L 5.1.05 | | Karten - Brutvögel | SOL_50H_A2_21L51_BUK_0586 |
| L 5.1.05 | | Karten - Brutvögel | SOL_50H_A2_21L51_BUK_0587 |
| L 5.1.05 | | Karten - Brutvögel | SOL_50H_A2_21L51_BUK_0588 |
| L 5.1.05 | | Karten - Brutvögel | SOL_50H_A2_21L51_BUK_0589 |
| L 5.1.05 | | Karten - Brutvögel | SOL_50H_A2_21L51_BUK_0590 |
| L 5.1.05 | | Karten - Brutvögel | SOL_50H_A2_21L51_BUK_0591 |
| L 5.1.05 | | Karten - Brutvögel | SOL_50H_A2_21L51_BUK_0592 |
| L 5.1.05 | | Karten - Brutvögel | SOL_50H_A2_21L51_BUK_0593 |
| L 5.1.05 | | Karten - Brutvögel | SOL_50H_A2_21L51_BUK_0594 |
| L 5.1.05 | | Karten - Brutvögel | SOL_50H_A2_21L51_BUK_0595 |
| L 5.1.05 | | Karten - Brutvögel | SOL_50H_A2_21L51_BUK_0596 |
| L 5.1.05 | | Karten - Brutvögel | SOL_50H_A2_21L51_BUK_0597 |
| L 5.1.05 | | Karten - Brutvögel | SOL_50H_A2_21L51_BUK_0598 |
| L 5.1.05 | | Karten - Brutvögel | SOL_50H_A2_21L51_BUK_0599 |
| L 5.1.06 | | Karten - Groß- und Greifvögel | SOL_50H_A2_21L51_BUK_0601 |
| L 5.1.06 | | Karten - Groß- und Greifvögel | SOL_50H_A2_21L51_BUK_0602 |
| L 5.1.06 | | Karten - Groß- und Greifvögel | SOL_50H_A2_21L51_BUK_0603 |

| Unterlagenteil | Gliederung | Unterlagentitel | Kodierung |
|----------------|------------|-------------------------------|---------------------------|
| L 5.1.06 | | Karten - Groß- und Greifvögel | SOL_50H_A2_21L51_BUK_0604 |
| L 5.1.06 | | Karten - Groß- und Greifvögel | SOL_50H_A2_21L51_BUK_0605 |
| L 5.1.06 | | Karten - Groß- und Greifvögel | SOL_50H_A2_21L51_BUK_0606 |
| L 5.1.06 | | Karten - Groß- und Greifvögel | SOL_50H_A2_21L51_BUK_0607 |
| L 5.1.06 | | Karten - Groß- und Greifvögel | SOL_50H_A2_21L51_BUK_0608 |
| L 5.1.06 | | Karten - Groß- und Greifvögel | SOL_50H_A2_21L51_BUK_0609 |
| L 5.1.06 | | Karten - Groß- und Greifvögel | SOL_50H_A2_21L51_BUK_0610 |
| L 5.1.06 | | Karten - Groß- und Greifvögel | SOL_50H_A2_21L51_BUK_0611 |
| L 5.1.06 | | Karten - Groß- und Greifvögel | SOL_50H_A2_21L51_BUK_0612 |
| L 5.1.06 | | Karten - Groß- und Greifvögel | SOL_50H_A2_21L51_BUK_0613 |
| L 5.1.06 | | Karten - Groß- und Greifvögel | SOL_50H_A2_21L51_BUK_0614 |
| L 5.1.06 | | Karten - Groß- und Greifvögel | SOL_50H_A2_21L51_BUK_0615 |
| L 5.1.06 | | Karten - Groß- und Greifvögel | SOL_50H_A2_21L51_BUK_0616 |
| L 5.1.06 | | Karten - Groß- und Greifvögel | SOL_50H_A2_21L51_BUK_0617 |
| L 5.1.06 | | Karten - Groß- und Greifvögel | SOL_50H_A2_21L51_BUK_0618 |
| L 5.1.06 | | Karten - Groß- und Greifvögel | SOL_50H_A2_21L51_BUK_0619 |
| L 5.1.06 | | Karten - Groß- und Greifvögel | SOL_50H_A2_21L51_BUK_0620 |
| L 5.1.06 | | Karten - Groß- und Greifvögel | SOL_50H_A2_21L51_BUK_0621 |
| L 5.1.06 | | Karten - Groß- und Greifvögel | SOL_50H_A2_21L51_BUK_0622 |
| L 5.1.06 | | Karten - Groß- und Greifvögel | SOL_50H_A2_21L51_BUK_0623 |
| L 5.1.06 | | Karten - Groß- und Greifvögel | SOL_50H_A2_21L51_BUK_0624 |
| L 5.1.06 | | Karten - Groß- und Greifvögel | SOL_50H_A2_21L51_BUK_0625 |
| L 5.1.06 | | Karten - Groß- und Greifvögel | SOL_50H_A2_21L51_BUK_0626 |
| L 5.1.06 | | Karten - Groß- und Greifvögel | SOL_50H_A2_21L51_BUK_0627 |
| L 5.1.06 | | Karten - Groß- und Greifvögel | SOL_50H_A2_21L51_BUK_0628 |
| L 5.1.06 | | Karten - Groß- und Greifvögel | SOL_50H_A2_21L51_BUK_0629 |
| L 5.1.06 | | Karten - Groß- und Greifvögel | SOL_50H_A2_21L51_BUK_0630 |
| L 5.1.06 | | Karten - Groß- und Greifvögel | SOL_50H_A2_21L51_BUK_0631 |
| L 5.1.06 | | Karten - Groß- und Greifvögel | SOL_50H_A2_21L51_BUK_0632 |
| L 5.1.06 | | Karten - Groß- und Greifvögel | SOL_50H_A2_21L51_BUK_0633 |
| L 5.1.06 | | Karten - Groß- und Greifvögel | SOL_50H_A2_21L51_BUK_0634 |
| L 5.1.07 | | Karten - Habitatbäume | SOL_50H_A2_21L51_BUK_0701 |
| L 5.1.07 | | Karten - Habitatbäume | SOL_50H_A2_21L51_BUK_0702 |
| L 5.1.07 | | Karten - Habitatbäume | SOL_50H_A2_21L51_BUK_0703 |
| L 5.1.07 | | Karten - Habitatbäume | SOL_50H_A2_21L51_BUK_0704 |
| L 5.1.07 | | Karten - Habitatbäume | SOL_50H_A2_21L51_BUK_0705 |

| Unterlagenteil | Gliederung | Unterlagentitel | Kodierung |
|----------------|------------|-----------------------|---------------------------|
| L 5.1.07 | | Karten - Habitatbäume | SOL_50H_A2_21L51_BUK_0706 |
| L 5.1.07 | | Karten - Habitatbäume | SOL_50H_A2_21L51_BUK_0707 |
| L 5.1.07 | | Karten - Habitatbäume | SOL_50H_A2_21L51_BUK_0708 |
| L 5.1.07 | | Karten - Habitatbäume | SOL_50H_A2_21L51_BUK_0709 |
| L 5.1.07 | | Karten - Habitatbäume | SOL_50H_A2_21L51_BUK_0710 |
| L 5.1.07 | | Karten - Habitatbäume | SOL_50H_A2_21L51_BUK_0711 |
| L 5.1.07 | | Karten - Habitatbäume | SOL_50H_A2_21L51_BUK_0712 |
| L 5.1.07 | | Karten - Habitatbäume | SOL_50H_A2_21L51_BUK_0713 |
| L 5.1.07 | | Karten - Habitatbäume | SOL_50H_A2_21L51_BUK_0714 |
| L 5.1.07 | | Karten - Habitatbäume | SOL_50H_A2_21L51_BUK_0715 |
| L 5.1.07 | | Karten - Habitatbäume | SOL_50H_A2_21L51_BUK_0716 |
| L 5.1.07 | | Karten - Habitatbäume | SOL_50H_A2_21L51_BUK_0717 |
| L 5.1.07 | | Karten - Habitatbäume | SOL_50H_A2_21L51_BUK_0718 |
| L 5.1.07 | | Karten - Habitatbäume | SOL_50H_A2_21L51_BUK_0719 |
| L 5.1.07 | | Karten - Habitatbäume | SOL_50H_A2_21L51_BUK_0720 |
| L 5.1.07 | | Karten - Habitatbäume | SOL_50H_A2_21L51_BUK_0721 |
| L 5.1.07 | | Karten - Habitatbäume | SOL_50H_A2_21L51_BUK_0722 |
| L 5.1.07 | | Karten - Habitatbäume | SOL_50H_A2_21L51_BUK_0723 |
| L 5.1.07 | | Karten - Habitatbäume | SOL_50H_A2_21L51_BUK_0724 |
| L 5.1.07 | | Karten - Habitatbäume | SOL_50H_A2_21L51_BUK_0725 |
| L 5.1.07 | | Karten - Habitatbäume | SOL_50H_A2_21L51_BUK_0726 |
| L 5.1.07 | | Karten - Habitatbäume | SOL_50H_A2_21L51_BUK_0727 |
| L 5.1.07 | | Karten - Habitatbäume | SOL_50H_A2_21L51_BUK_0728 |
| L 5.1.07 | | Karten - Habitatbäume | SOL_50H_A2_21L51_BUK_0729 |
| L 5.1.07 | | Karten - Habitatbäume | SOL_50H_A2_21L51_BUK_0730 |
| L 5.1.07 | | Karten - Habitatbäume | SOL_50H_A2_21L51_BUK_0731 |
| L 5.1.07 | | Karten - Habitatbäume | SOL_50H_A2_21L51_BUK_0732 |
| L 5.1.07 | | Karten - Habitatbäume | SOL_50H_A2_21L51_BUK_0733 |
| L 5.1.07 | | Karten - Habitatbäume | SOL_50H_A2_21L51_BUK_0734 |
| L 5.1.07 | | Karten - Habitatbäume | SOL_50H_A2_21L51_BUK_0735 |
| L 5.1.07 | | Karten - Habitatbäume | SOL_50H_A2_21L51_BUK_0736 |
| L 5.1.07 | | Karten - Habitatbäume | SOL_50H_A2_21L51_BUK_0737 |
| L 5.1.07 | | Karten - Habitatbäume | SOL_50H_A2_21L51_BUK_0738 |
| L 5.1.07 | | Karten - Habitatbäume | SOL_50H_A2_21L51_BUK_0739 |
| L 5.1.07 | | Karten - Habitatbäume | SOL_50H_A2_21L51_BUK_0740 |
| L 5.1.07 | | Karten - Habitatbäume | SOL_50H_A2_21L51_BUK_0741 |

| Unterlagenteil | Gliederung | Unterlagentitel | Kodierung |
|----------------|------------|-----------------------------|---------------------------|
| L 5.1.07 | | Karten - Habitatbäume | SOL_50H_A2_21L51_BUK_0742 |
| L 5.1.07 | | Karten - Habitatbäume | SOL_50H_A2_21L51_BUK_0743 |
| L 5.1.07 | | Karten - Habitatbäume | SOL_50H_A2_21L51_BUK_0744 |
| L 5.1.07 | | Karten - Habitatbäume | SOL_50H_A2_21L51_BUK_0745 |
| L 5.1.07 | | Karten - Habitatbäume | SOL_50H_A2_21L51_BUK_0746 |
| L 5.1.07 | | Karten - Habitatbäume | SOL_50H_A2_21L51_BUK_0747 |
| L 5.1.07 | | Karten - Habitatbäume | SOL_50H_A2_21L51_BUK_0748 |
| L 5.1.07 | | Karten - Habitatbäume | SOL_50H_A2_21L51_BUK_0749 |
| L 5.1.07 | | Karten - Habitatbäume | SOL_50H_A2_21L51_BUK_0750 |
| L 5.1.07 | | Karten - Habitatbäume | SOL_50H_A2_21L51_BUK_0751 |
| L 5.1.07 | | Karten - Habitatbäume | SOL_50H_A2_21L51_BUK_0752 |
| L 5.1.07 | | Karten - Habitatbäume | SOL_50H_A2_21L51_BUK_0753 |
| L 5.1.07 | | Karten - Habitatbäume | SOL_50H_A2_21L51_BUK_0754 |
| L 5.1.07 | | Karten - Habitatbäume | SOL_50H_A2_21L51_BUK_0755 |
| L 5.1.07 | | Karten - Habitatbäume | SOL_50H_A2_21L51_BUK_0756 |
| L 5.1.07 | | Karten - Habitatbäume | SOL_50H_A2_21L51_BUK_0757 |
| L 5.1.07 | | Karten - Habitatbäume | SOL_50H_A2_21L51_BUK_0758 |
| L 5.1.07 | | Karten - Habitatbäume | SOL_50H_A2_21L51_BUK_0759 |
| L 5.1.07 | | Karten - Habitatbäume | SOL_50H_A2_21L51_BUK_0760 |
| L 5.1.07 | | Karten - Habitatbäume | SOL_50H_A2_21L51_BUK_0761 |
| L 5.1.07 | | Karten - Habitatbäume | SOL_50H_A2_21L51_BUK_0762 |
| L 5.1.07 | | Karten - Habitatbäume | SOL_50H_A2_21L51_BUK_0763 |
| L 5.1.07 | | Karten - Habitatbäume | SOL_50H_A2_21L51_BUK_0764 |
| L 5.1.07 | | Karten - Habitatbäume | SOL_50H_A2_21L51_BUK_0765 |
| L 5.1.07 | | Karten - Habitatbäume | SOL_50H_A2_21L51_BUK_0766 |
| L 5.1.07 | | Karten - Habitatbäume | SOL_50H_A2_21L51_BUK_0767 |
| L 5.1.07 | | Karten - Habitatbäume | SOL_50H_A2_21L51_BUK_0768 |
| L 5.1.07 | | Karten - Habitatbäume | SOL_50H_A2_21L51_BUK_0769 |
| L 5.1.07 | | Karten - Habitatbäume | SOL_50H_A2_21L51_BUK_0770 |
| L 5.1.07 | | Karten - Habitatbäume | SOL_50H_A2_21L51_BUK_0771 |
| L 5.1.08 | | Karten - Zug- und Rastvögel | SOL_50H_A2_21L51_BUK_0801 |
| L 5.1.08 | | Karten - Zug- und Rastvögel | SOL_50H_A2_21L51_BUK_0802 |
| L 5.1.08 | | Karten - Zug- und Rastvögel | SOL_50H_A2_21L51_BUK_0803 |
| L 5.1.08 | | Karten - Zug- und Rastvögel | SOL_50H_A2_21L51_BUK_0804 |
| L 5.1.08 | | Karten - Zug- und Rastvögel | SOL_50H_A2_21L51_BUK_0805 |
| L 5.1.08 | | Karten - Zug- und Rastvögel | SOL_50H_A2_21L51_BUK_0806 |

| Unterlagenteil | Gliederung | Unterlagentitel | Kodierung |
|----------------|------------|-----------------------------|---------------------------|
| L 5.1.08 | | Karten - Zug- und Rastvögel | SOL_50H_A2_21L51_BUK_0807 |
| L 5.1.08 | | Karten - Zug- und Rastvögel | SOL_50H_A2_21L51_BUK_0808 |
| L 5.1.08 | | Karten - Zug- und Rastvögel | SOL_50H_A2_21L51_BUK_0809 |
| L 5.1.08 | | Karten - Zug- und Rastvögel | SOL_50H_A2_21L51_BUK_0810 |
| L 5.1.08 | | Karten - Zug- und Rastvögel | SOL_50H_A2_21L51_BUK_0811 |
| L 5.1.08 | | Karten - Zug- und Rastvögel | SOL_50H_A2_21L51_BUK_0812 |
| L 5.1.08 | | Karten - Zug- und Rastvögel | SOL_50H_A2_21L51_BUK_0813 |
| L 5.1.08 | | Karten - Zug- und Rastvögel | SOL_50H_A2_21L51_BUK_0814 |
| L 5.1.08 | | Karten - Zug- und Rastvögel | SOL_50H_A2_21L51_BUK_0815 |
| L 5.1.08 | | Karten - Zug- und Rastvögel | SOL_50H_A2_21L51_BUK_0816 |
| L 5.1.08 | | Karten - Zug- und Rastvögel | SOL_50H_A2_21L51_BUK_0817 |
| L 5.1.08 | | Karten - Zug- und Rastvögel | SOL_50H_A2_21L51_BUK_0818 |
| L 5.1.08 | | Karten - Zug- und Rastvögel | SOL_50H_A2_21L51_BUK_0819 |
| L 5.1.08 | | Karten - Zug- und Rastvögel | SOL_50H_A2_21L51_BUK_0820 |
| L 5.1.08 | | Karten - Zug- und Rastvögel | SOL_50H_A2_21L51_BUK_0821 |
| L 5.1.08 | | Karten - Zug- und Rastvögel | SOL_50H_A2_21L51_BUK_0822 |
| L 5.1.08 | | Karten - Zug- und Rastvögel | SOL_50H_A2_21L51_BUK_0823 |
| L 5.1.08 | | Karten - Zug- und Rastvögel | SOL_50H_A2_21L51_BUK_0824 |
| L 5.1.08 | | Karten - Zug- und Rastvögel | SOL_50H_A2_21L51_BUK_0825 |
| L 5.1.08 | | Karten - Zug- und Rastvögel | SOL_50H_A2_21L51_BUK_0826 |
| L 5.1.08 | | Karten - Zug- und Rastvögel | SOL_50H_A2_21L51_BUK_0827 |
| L 5.1.08 | | Karten - Zug- und Rastvögel | SOL_50H_A2_21L51_BUK_0828 |
| L 5.1.08 | | Karten - Zug- und Rastvögel | SOL_50H_A2_21L51_BUK_0829 |
| L 5.1.08 | | Karten - Zug- und Rastvögel | SOL_50H_A2_21L51_BUK_0830 |
| L 5.1.08 | | Karten - Zug- und Rastvögel | SOL_50H_A2_21L51_BUK_0831 |
| L 5.1.08 | | Karten - Zug- und Rastvögel | SOL_50H_A2_21L51_BUK_0832 |
| L 5.1.08 | | Karten - Zug- und Rastvögel | SOL_50H_A2_21L51_BUK_0833 |
| L 5.1.08 | | Karten - Zug- und Rastvögel | SOL_50H_A2_21L51_BUK_0834 |
| L 5.1.08 | | Karten - Zug- und Rastvögel | SOL_50H_A2_21L51_BUK_0835 |
| L 5.1.08 | | Karten - Zug- und Rastvögel | SOL_50H_A2_21L51_BUK_0836 |
| L 5.1.08 | | Karten - Zug- und Rastvögel | SOL_50H_A2_21L51_BUK_0837 |
| L 5.1.08 | | Karten - Zug- und Rastvögel | SOL_50H_A2_21L51_BUK_0838 |
| L 5.1.08 | | Karten - Zug- und Rastvögel | SOL_50H_A2_21L51_BUK_0839 |
| L 5.1.08 | | Karten - Zug- und Rastvögel | SOL_50H_A2_21L51_BUK_0840 |
| L 5.1.08 | | Karten - Zug- und Rastvögel | SOL_50H_A2_21L51_BUK_0841 |
| L 5.1.08 | | Karten - Zug- und Rastvögel | SOL_50H_A2_21L51_BUK_0842 |

| Unterlagenteil | Gliederung | Unterlagentitel | Kodierung |
|----------------|------------|-----------------------------|---------------------------|
| L 5.1.08 | | Karten - Zug- und Rastvögel | SOL_50H_A2_21L51_BUK_0843 |
| L 5.1.08 | | Karten - Zug- und Rastvögel | SOL_50H_A2_21L51_BUK_0844 |
| L 5.1.08 | | Karten - Zug- und Rastvögel | SOL_50H_A2_21L51_BUK_0845 |
| L 5.1.08 | | Karten - Zug- und Rastvögel | SOL_50H_A2_21L51_BUK_0846 |
| L 5.1.08 | | Karten - Zug- und Rastvögel | SOL_50H_A2_21L51_BUK_0847 |
| L 5.1.08 | | Karten - Zug- und Rastvögel | SOL_50H_A2_21L51_BUK_0848 |
| L 5.1.08 | | Karten - Zug- und Rastvögel | SOL_50H_A2_21L51_BUK_0849 |
| L 5.1.08 | | Karten - Zug- und Rastvögel | SOL_50H_A2_21L51_BUK_0850 |
| L 5.1.08 | | Karten - Zug- und Rastvögel | SOL_50H_A2_21L51_BUK_0851 |
| L 5.1.08 | | Karten - Zug- und Rastvögel | SOL_50H_A2_21L51_BUK_0852 |
| L 5.1.08 | | Karten - Zug- und Rastvögel | SOL_50H_A2_21L51_BUK_0853 |
| L 5.1.08 | | Karten - Zug- und Rastvögel | SOL_50H_A2_21L51_BUK_0854 |
| L 5.1.08 | | Karten - Zug- und Rastvögel | SOL_50H_A2_21L51_BUK_0855 |
| L 5.1.08 | | Karten - Zug- und Rastvögel | SOL_50H_A2_21L51_BUK_0856 |
| L 5.1.08 | | Karten - Zug- und Rastvögel | SOL_50H_A2_21L51_BUK_0857 |
| L 5.1.08 | | Karten - Zug- und Rastvögel | SOL_50H_A2_21L51_BUK_0858 |
| L 5.1.08 | | Karten - Zug- und Rastvögel | SOL_50H_A2_21L51_BUK_0859 |
| L 5.1.08 | | Karten - Zug- und Rastvögel | SOL_50H_A2_21L51_BUK_0860 |
| L 5.1.08 | | Karten - Zug- und Rastvögel | SOL_50H_A2_21L51_BUK_0861 |
| L 5.1.08 | | Karten - Zug- und Rastvögel | SOL_50H_A2_21L51_BUK_0862 |
| L 5.1.08 | | Karten - Zug- und Rastvögel | SOL_50H_A2_21L51_BUK_0863 |
| L 5.1.08 | | Karten - Zug- und Rastvögel | SOL_50H_A2_21L51_BUK_0864 |
| L 5.1.08 | | Karten - Zug- und Rastvögel | SOL_50H_A2_21L51_BUK_0865 |
| L 5.1.08 | | Karten - Zug- und Rastvögel | SOL_50H_A2_21L51_BUK_0866 |
| L 5.1.08 | | Karten - Zug- und Rastvögel | SOL_50H_A2_21L51_BUK_0867 |
| L 5.1.08 | | Karten - Zug- und Rastvögel | SOL_50H_A2_21L51_BUK_0868 |
| L 5.1.08 | | Karten - Zug- und Rastvögel | SOL_50H_A2_21L51_BUK_0869 |
| L 5.1.08 | | Karten - Zug- und Rastvögel | SOL_50H_A2_21L51_BUK_0870 |
| L 5.1.08 | | Karten - Zug- und Rastvögel | SOL_50H_A2_21L51_BUK_0871 |
| L 5.1.08 | | Karten - Zug- und Rastvögel | SOL_50H_A2_21L51_BUK_0872 |
| L 5.1.08 | | Karten - Zug- und Rastvögel | SOL_50H_A2_21L51_BUK_0873 |
| L 5.1.08 | | Karten - Zug- und Rastvögel | SOL_50H_A2_21L51_BUK_0874 |
| L 5.1.08 | | Karten - Zug- und Rastvögel | SOL_50H_A2_21L51_BUK_0875 |
| L 5.1.08 | | Karten - Zug- und Rastvögel | SOL_50H_A2_21L51_BUK_0876 |
| L 5.1.08 | | Karten - Zug- und Rastvögel | SOL_50H_A2_21L51_BUK_0877 |
| L 5.1.08 | | Karten - Zug- und Rastvögel | SOL_50H_A2_21L51_BUK_0878 |

| Unterlagenteil | Gliederung | Unterlagentitel | Kodierung |
|----------------|------------|-----------------------------|---------------------------|
| L 5.1.08 | | Karten - Zug- und Rastvögel | SOL_50H_A2_21L51_BUK_0879 |
| L 5.1.08 | | Karten - Zug- und Rastvögel | SOL_50H_A2_21L51_BUK_0880 |
| L 5.1.08 | | Karten - Zug- und Rastvögel | SOL_50H_A2_21L51_BUK_0881 |
| L 5.1.08 | | Karten - Zug- und Rastvögel | SOL_50H_A2_21L51_BUK_0882 |
| L 5.1.08 | | Karten - Zug- und Rastvögel | SOL_50H_A2_21L51_BUK_0883 |
| L 5.1.08 | | Karten - Zug- und Rastvögel | SOL_50H_A2_21L51_BUK_0884 |
| L 5.1.08 | | Karten - Zug- und Rastvögel | SOL_50H_A2_21L51_BUK_0885 |
| L 5.1.08 | | Karten - Zug- und Rastvögel | SOL_50H_A2_21L51_BUK_0886 |
| L 5.1.08 | | Karten - Zug- und Rastvögel | SOL_50H_A2_21L51_BUK_0887 |
| L 5.1.08 | | Karten - Zug- und Rastvögel | SOL_50H_A2_21L51_BUK_0888 |
| L 5.1.08 | | Karten - Zug- und Rastvögel | SOL_50H_A2_21L51_BUK_0889 |
| L 5.1.08 | | Karten - Zug- und Rastvögel | SOL_50H_A2_21L51_BUK_0890 |
| L 5.1.08 | | Karten - Zug- und Rastvögel | SOL_50H_A2_21L51_BUK_0891 |
| L 5.1.08 | | Karten - Zug- und Rastvögel | SOL_50H_A2_21L51_BUK_0892 |
| L 5.1.08 | | Karten - Zug- und Rastvögel | SOL_50H_A2_21L51_BUK_0893 |
| L 5.1.08 | | Karten - Zug- und Rastvögel | SOL_50H_A2_21L51_BUK_0894 |
| L 5.1.08 | | Karten - Zug- und Rastvögel | SOL_50H_A2_21L51_BUK_0895 |
| L 5.1.08 | | Karten - Zug- und Rastvögel | SOL_50H_A2_21L51_BUK_0896 |
| L 5.1.08 | | Karten - Zug- und Rastvögel | SOL_50H_A2_21L51_BUK_0897 |
| L 5.1.08 | | Karten - Zug- und Rastvögel | SOL_50H_A2_21L51_BUK_0898 |
| L 5.1.08 | | Karten - Zug- und Rastvögel | SOL_50H_A2_21L51_BUK_0899 |
| L 5.1.09 | | Karten - Xylobionte Käfer | SOL_50H_A2_21L51_BUK_0901 |
| L 5.1.09 | | Karten - Xylobionte Käfer | SOL_50H_A2_21L51_BUK_0902 |
| L 5.1.09 | | Karten - Xylobionte Käfer | SOL_50H_A2_21L51_BUK_0903 |
| L 5.1.09 | | Karten - Xylobionte Käfer | SOL_50H_A2_21L51_BUK_0904 |
| L 5.1.09 | | Karten - Xylobionte Käfer | SOL_50H_A2_21L51_BUK_0905 |
| L 5.1.09 | | Karten - Xylobionte Käfer | SOL_50H_A2_21L51_BUK_0906 |
| L 5.1.09 | | Karten - Xylobionte Käfer | SOL_50H_A2_21L51_BUK_0907 |
| L 5.1.09 | | Karten - Xylobionte Käfer | SOL_50H_A2_21L51_BUK_0908 |
| L 5.1.09 | | Karten - Xylobionte Käfer | SOL_50H_A2_21L51_BUK_0909 |
| L 5.1.09 | | Karten - Xylobionte Käfer | SOL_50H_A2_21L51_BUK_0910 |
| L 5.1.09 | | Karten - Xylobionte Käfer | SOL_50H_A2_21L51_BUK_0911 |
| L 5.1.09 | | Karten - Xylobionte Käfer | SOL_50H_A2_21L51_BUK_0912 |
| L 5.1.09 | | Karten - Xylobionte Käfer | SOL_50H_A2_21L51_BUK_0913 |
| L 5.1.09 | | Karten - Xylobionte Käfer | SOL_50H_A2_21L51_BUK_0914 |
| L 5.1.09 | | Karten - Xylobionte Käfer | SOL_50H_A2_21L51_BUK_0915 |

| Unterlagenteil | Gliederung | Unterlagentitel | Kodierung |
|----------------|------------|--------------------------------|---------------------------|
| L 5.1.09 | | Karten - Xylobionte Käfer | SOL_50H_A2_21L51_BUK_0916 |
| L 5.1.09 | | Karten - Xylobionte Käfer | SOL_50H_A2_21L51_BUK_0917 |
| L 5.1.09 | | Karten - Xylobionte Käfer | SOL_50H_A2_21L51_BUK_0918 |
| L 5.1.09 | | Karten - Xylobionte Käfer | SOL_50H_A2_21L51_BUK_0919 |
| L 5.1.09 | | Karten - Xylobionte Käfer | SOL_50H_A2_21L51_BUK_0920 |
| L 5.1.09 | | Karten - Xylobionte Käfer | SOL_50H_A2_21L51_BUK_0921 |
| L 5.1.09 | | Karten - Xylobionte Käfer | SOL_50H_A2_21L51_BUK_0922 |
| L 5.1.09 | | Karten - Xylobionte Käfer | SOL_50H_A2_21L51_BUK_0923 |
| L 5.1.09 | | Karten - Xylobionte Käfer | SOL_50H_A2_21L51_BUK_0924 |
| L 5.1.09 | | Karten - Xylobionte Käfer | SOL_50H_A2_21L51_BUK_0925 |
| L 5.1.09 | | Karten - Xylobionte Käfer | SOL_50H_A2_21L51_BUK_0926 |
| L 5.1.09 | | Karten - Xylobionte Käfer | SOL_50H_A2_21L51_BUK_0927 |
| L 5.1.09 | | Karten - Xylobionte Käfer | SOL_50H_A2_21L51_BUK_0928 |
| L 5.1.09 | | Karten - Xylobionte Käfer | SOL_50H_A2_21L51_BUK_0929 |
| L 5.1.09 | | Karten - Xylobionte Käfer | SOL_50H_A2_21L51_BUK_0930 |
| L 5.1.09 | | Karten - Xylobionte Käfer | SOL_50H_A2_21L51_BUK_0931 |
| L 5.1.09 | | Karten - Xylobionte Käfer | SOL_50H_A2_21L51_BUK_0932 |
| L 5.1.09 | | Karten - Xylobionte Käfer | SOL_50H_A2_21L51_BUK_0933 |
| L 5.1.09 | | Karten - Xylobionte Käfer | SOL_50H_A2_21L51_BUK_0934 |
| L 5.1.09 | | Karten - Xylobionte Käfer | SOL_50H_A2_21L51_BUK_0935 |
| L 5.1.09 | | Karten - Xylobionte Käfer | SOL_50H_A2_21L51_BUK_0936 |
| L 5.1.09 | | Karten - Xylobionte Käfer | SOL_50H_A2_21L51_BUK_0937 |
| L 5.1.10 | | Karten - Fische und Rundmäuler | SOL_50H_A2_21L51_BUK_1001 |
| L 5.1.10 | | Karten - Fische und Rundmäuler | SOL_50H_A2_21L51_BUK_1002 |
| L 5.1.10 | | Karten - Fische und Rundmäuler | SOL_50H_A2_21L51_BUK_1003 |
| L 5.1.10 | | Karten - Fische und Rundmäuler | SOL_50H_A2_21L51_BUK_1004 |
| L 5.1.10 | | Karten - Fische und Rundmäuler | SOL_50H_A2_21L51_BUK_1005 |
| L 5.1.10 | | Karten - Fische und Rundmäuler | SOL_50H_A2_21L51_BUK_1006 |
| L 5.1.10 | | Karten - Fische und Rundmäuler | SOL_50H_A2_21L51_BUK_1007 |
| L 5.1.10 | | Karten - Fische und Rundmäuler | SOL_50H_A2_21L51_BUK_1008 |
| L 5.1.10 | | Karten - Fische und Rundmäuler | SOL_50H_A2_21L51_BUK_1009 |
| L 5.1.10 | | Karten - Fische und Rundmäuler | SOL_50H_A2_21L51_BUK_1010 |
| L 5.1.10 | | Karten - Fische und Rundmäuler | SOL_50H_A2_21L51_BUK_1011 |
| L 5.1.10 | | Karten - Fische und Rundmäuler | SOL_50H_A2_21L51_BUK_1012 |
| L 5.1.10 | | Karten - Fische und Rundmäuler | SOL_50H_A2_21L51_BUK_1013 |
| L 5.1.11 | | Karten - Großmuscheln | SOL_50H_A2_21L51_BUK_1101 |

| Unterlagenteil | Gliederung | Unterlagentitel | Kodierung |
|----------------|------------|-----------------------|---------------------------|
| L 5.1.11 | | Karten - Großmuscheln | SOL_50H_A2_21L51_BUK_1102 |
| L 5.1.11 | | Karten - Großmuscheln | SOL_50H_A2_21L51_BUK_1103 |
| L 5.1.11 | | Karten - Großmuscheln | SOL_50H_A2_21L51_BUK_1104 |
| L 5.1.12 | | Karten - Fledermäuse | SOL_50H_A2_21L51_BUK_1201 |
| L 5.1.12 | | Karten - Fledermäuse | SOL_50H_A2_21L51_BUK_1202 |
| L 5.1.12 | | Karten - Fledermäuse | SOL_50H_A2_21L51_BUK_1203 |
| L 5.1.12 | | Karten - Fledermäuse | SOL_50H_A2_21L51_BUK_1204 |
| L 5.1.12 | | Karten - Fledermäuse | SOL_50H_A2_21L51_BUK_1205 |
| L 5.1.12 | | Karten - Fledermäuse | SOL_50H_A2_21L51_BUK_1206 |
| L 5.1.12 | | Karten - Fledermäuse | SOL_50H_A2_21L51_BUK_1207 |
| L 5.1.12 | | Karten - Fledermäuse | SOL_50H_A2_21L51_BUK_1208 |
| L 5.1.12 | | Karten - Fledermäuse | SOL_50H_A2_21L51_BUK_1209 |
| L 5.1.12 | | Karten - Fledermäuse | SOL_50H_A2_21L51_BUK_1210 |
| L 5.1.12 | | Karten - Fledermäuse | SOL_50H_A2_21L51_BUK_1211 |
| L 5.1.12 | | Karten - Fledermäuse | SOL_50H_A2_21L51_BUK_1212 |
| L 5.1.12 | | Karten - Fledermäuse | SOL_50H_A2_21L51_BUK_1213 |
| L 5.1.12 | | Karten - Fledermäuse | SOL_50H_A2_21L51_BUK_1214 |
| L 5.1.12 | | Karten - Fledermäuse | SOL_50H_A2_21L51_BUK_1215 |
| L 5.1.12 | | Karten - Fledermäuse | SOL_50H_A2_21L51_BUK_1216 |
| L 5.1.12 | | Karten - Fledermäuse | SOL_50H_A2_21L51_BUK_1217 |
| L 5.1.12 | | Karten - Fledermäuse | SOL_50H_A2_21L51_BUK_1218 |
| L 5.1.12 | | Karten - Fledermäuse | SOL_50H_A2_21L51_BUK_1219 |
| L 5.1.12 | | Karten - Fledermäuse | SOL_50H_A2_21L51_BUK_1220 |
| L 5.1.12 | | Karten - Fledermäuse | SOL_50H_A2_21L51_BUK_1221 |
| L 5.1.12 | | Karten - Fledermäuse | SOL_50H_A2_21L51_BUK_1222 |
| L 5.1.12 | | Karten - Fledermäuse | SOL_50H_A2_21L51_BUK_1223 |
| L 5.1.12 | | Karten - Fledermäuse | SOL_50H_A2_21L51_BUK_1224 |
| L 5.1.12 | | Karten - Fledermäuse | SOL_50H_A2_21L51_BUK_1225 |
| L 5.1.12 | | Karten - Fledermäuse | SOL_50H_A2_21L51_BUK_1226 |
| L 5.1.12 | | Karten - Fledermäuse | SOL_50H_A2_21L51_BUK_1227 |
| L 5.1.12 | | Karten - Fledermäuse | SOL_50H_A2_21L51_BUK_1228 |
| L 5.1.12 | | Karten - Fledermäuse | SOL_50H_A2_21L51_BUK_1229 |
| L 5.1.12 | | Karten - Fledermäuse | SOL_50H_A2_21L51_BUK_1230 |
| L 5.1.12 | | Karten - Fledermäuse | SOL_50H_A2_21L51_BUK_1231 |
| L 5.1.12 | | Karten - Fledermäuse | SOL_50H_A2_21L51_BUK_1232 |
| L 5.1.12 | | Karten - Fledermäuse | SOL_50H_A2_21L51_BUK_1233 |

| Unterlagenteil | Gliederung | Unterlagentitel | Kodierung |
|----------------|------------|----------------------|---------------------------|
| L 5.1.12 | | Karten - Fledermäuse | SOL_50H_A2_21L51_BUK_1234 |
| L 5.1.12 | | Karten - Fledermäuse | SOL_50H_A2_21L51_BUK_1235 |
| L 5.1.12 | | Karten - Fledermäuse | SOL_50H_A2_21L51_BUK_1236 |
| L 5.1.12 | | Karten - Fledermäuse | SOL_50H_A2_21L51_BUK_1237 |
| L 5.1.12 | | Karten - Fledermäuse | SOL_50H_A2_21L51_BUK_1238 |
| L 5.1.12 | | Karten - Fledermäuse | SOL_50H_A2_21L51_BUK_1239 |
| L 5.1.12 | | Karten - Fledermäuse | SOL_50H_A2_21L51_BUK_1240 |
| L 5.1.12 | | Karten - Fledermäuse | SOL_50H_A2_21L51_BUK_1241 |
| L 5.1.12 | | Karten - Fledermäuse | SOL_50H_A2_21L51_BUK_1242 |
| L 5.1.12 | | Karten - Fledermäuse | SOL_50H_A2_21L51_BUK_1243 |
| L 5.1.12 | | Karten - Fledermäuse | SOL_50H_A2_21L51_BUK_1244 |
| L 5.1.12 | | Karten - Fledermäuse | SOL_50H_A2_21L51_BUK_1245 |
| L 5.1.12 | | Karten - Fledermäuse | SOL_50H_A2_21L51_BUK_1246 |
| L 5.1.12 | | Karten - Fledermäuse | SOL_50H_A2_21L51_BUK_1247 |
| L 5.1.12 | | Karten - Fledermäuse | SOL_50H_A2_21L51_BUK_1248 |
| L 5.1.12 | | Karten - Fledermäuse | SOL_50H_A2_21L51_BUK_1249 |
| L 5.1.12 | | Karten - Fledermäuse | SOL_50H_A2_21L51_BUK_1250 |
| L 5.1.12 | | Karten - Fledermäuse | SOL_50H_A2_21L51_BUK_1251 |
| L 5.1.12 | | Karten - Fledermäuse | SOL_50H_A2_21L51_BUK_1252 |
| L 5.1.12 | | Karten - Fledermäuse | SOL_50H_A2_21L51_BUK_1253 |
| L 5.1.12 | | Karten - Fledermäuse | SOL_50H_A2_21L51_BUK_1254 |
| L 5.1.12 | | Karten - Fledermäuse | SOL_50H_A2_21L51_BUK_1255 |
| L 5.1.12 | | Karten - Fledermäuse | SOL_50H_A2_21L51_BUK_1256 |
| L 5.1.12 | | Karten - Fledermäuse | SOL_50H_A2_21L51_BUK_1257 |
| L 5.1.12 | | Karten - Fledermäuse | SOL_50H_A2_21L51_BUK_1258 |
| L 5.1.12 | | Karten - Fledermäuse | SOL_50H_A2_21L51_BUK_1259 |
| L 5.1.12 | | Karten - Fledermäuse | SOL_50H_A2_21L51_BUK_1260 |
| L 5.1.12 | | Karten - Fledermäuse | SOL_50H_A2_21L51_BUK_1261 |
| L 5.1.12 | | Karten - Fledermäuse | SOL_50H_A2_21L51_BUK_1262 |
| L 5.1.12 | | Karten - Fledermäuse | SOL_50H_A2_21L51_BUK_1263 |
| L 5.1.12 | | Karten - Fledermäuse | SOL_50H_A2_21L51_BUK_1264 |
| L 5.1.12 | | Karten - Fledermäuse | SOL_50H_A2_21L51_BUK_1265 |
| L 5.1.12 | | Karten - Fledermäuse | SOL_50H_A2_21L51_BUK_1266 |
| L 5.1.12 | | Karten - Fledermäuse | SOL_50H_A2_21L51_BUK_1267 |
| L 5.1.12 | | Karten - Fledermäuse | SOL_50H_A2_21L51_BUK_1268 |
| L 5.1.12 | | Karten - Fledermäuse | SOL_50H_A2_21L51_BUK_1269 |

| Unterlagenteil | Gliederung | Unterlagentitel | Kodierung |
|----------------|------------|-------------------------------|---------------------------|
| L 5.1.12 | | Karten - Fledermäuse | SOL_50H_A2_21L51_BUK_1270 |
| L 5.1.12 | | Karten - Fledermäuse | SOL_50H_A2_21L51_BUK_1271 |
| L 5.1.12 | | Karten - Fledermäuse | SOL_50H_A2_21L51_BUK_1272 |
| L 5.1.12 | | Karten - Fledermäuse | SOL_50H_A2_21L51_BUK_1273 |
| L 5.1.12 | | Karten - Fledermäuse | SOL_50H_A2_21L51_BUK_1274 |
| L 5.1.12 | | Karten - Fledermäuse | SOL_50H_A2_21L51_BUK_1275 |
| L 5.1.12 | | Karten - Fledermäuse | SOL_50H_A2_21L51_BUK_1276 |
| L 5.1.12 | | Karten - Fledermäuse | SOL_50H_A2_21L51_BUK_1277 |
| L 5.1.13 | | Karten - Libellen | SOL_50H_A2_21L51_BUK_1301 |
| L 5.1.13 | | Karten - Libellen | SOL_50H_A2_21L51_BUK_1302 |
| L 5.1.13 | | Karten - Libellen | SOL_50H_A2_21L51_BUK_1303 |
| L 5.1.13 | | Karten - Libellen | SOL_50H_A2_21L51_BUK_1304 |
| L 5.1.13 | | Karten - Libellen | SOL_50H_A2_21L51_BUK_1305 |
| L 5.1.13 | | Karten - Libellen | SOL_50H_A2_21L51_BUK_1306 |
| L 5.1.13 | | Karten - Libellen | SOL_50H_A2_21L51_BUK_1307 |
| L 5.1.13 | | Karten - Libellen | SOL_50H_A2_21L51_BUK_1308 |
| L 5.1.13 | | Karten - Libellen | SOL_50H_A2_21L51_BUK_1309 |
| L 5.1.13 | | Karten - Libellen | SOL_50H_A2_21L51_BUK_1310 |
| L 5.1.14 | | Karten - Tag- und Nachtfalter | SOL_50H_A2_21L51_BUK_1401 |
| L 5.1.14 | | Karten - Tag- und Nachtfalter | SOL_50H_A2_21L51_BUK_1402 |
| L 5.1.14 | | Karten - Tag- und Nachtfalter | SOL_50H_A2_21L51_BUK_1403 |
| L 5.1.14 | | Karten - Tag- und Nachtfalter | SOL_50H_A2_21L51_BUK_1404 |
| L 5.1.14 | | Karten - Tag- und Nachtfalter | SOL_50H_A2_21L51_BUK_1405 |
| L 5.1.14 | | Karten - Tag- und Nachtfalter | SOL_50H_A2_21L51_BUK_1406 |
| L 5.1.15 | | Karten - Fischotter | SOL_50H_A2_21L51_BUK_1501 |
| L 5.1.15 | | Karten - Fischotter | SOL_50H_A2_21L51_BUK_1502 |
| L 5.1.15 | | Karten - Fischotter | SOL_50H_A2_21L51_BUK_1503 |
| L 5.1.15 | | Karten - Fischotter | SOL_50H_A2_21L51_BUK_1504 |
| L 5.1.15 | | Karten - Fischotter | SOL_50H_A2_21L51_BUK_1505 |
| L 5.1.15 | | Karten - Fischotter | SOL_50H_A2_21L51_BUK_1506 |
| L 5.1.16 | | Karten - Feldhamster | SOL_50H_A2_21L51_BUK_1601 |
| L 5.1.16 | | Karten - Feldhamster | SOL_50H_A2_21L51_BUK_1602 |
| L 5.1.16 | | Karten - Feldhamster | SOL_50H_A2_21L51_BUK_1603 |
| L 5.1.16 | | Karten - Feldhamster | SOL_50H_A2_21L51_BUK_1604 |
| L 5.1.16 | | Karten - Feldhamster | SOL_50H_A2_21L51_BUK_1605 |
| L 5.1.17 | | Karten - Landschnecken | SOL_50H_A2_21L51_BUK_1701 |

| Unterlagenteil | Gliederung | Unterlagentitel | Kodierung |
|----------------|------------|-------------------------------------|---------------------------|
| L 5.1.17 | | Karten - Landschnecken | SOL_50H_A2_21L51_BUK_1702 |
| L 5.1.17 | | Karten - Landschnecken | SOL_50H_A2_21L51_BUK_1703 |
| L 5.1.17 | | Karten - Landschnecken | SOL_50H_A2_21L51_BUK_1704 |
| L 5.1.17 | | Karten - Landschnecken | SOL_50H_A2_21L51_BUK_1705 |
| L 5.1.17 | | Karten - Landschnecken | SOL_50H_A2_21L51_BUK_1706 |
| L 5.1.17 | | Karten - Landschnecken | SOL_50H_A2_21L51_BUK_1707 |
| L 5.1.17 | | Karten - Landschnecken | SOL_50H_A2_21L51_BUK_1708 |
| L 5.1.17 | | Karten - Landschnecken | SOL_50H_A2_21L51_BUK_1709 |
| L 5.1.17 | | Karten - Landschnecken | SOL_50H_A2_21L51_BUK_1710 |
| L 5.1.18 | | Karten Gartenschläfer | SOL_50H_A2_21L51_BUK_1801 |
| L 5.1.18 | | Karten Gartenschläfer | SOL_50H_A2_21L51_BUK_1802 |
| L 5.1.18 | | Karten Gartenschläfer | SOL_50H_A2_21L51_BUK_1803 |
| L 5.1.18 | | Karten Gartenschläfer | SOL_50H_A2_21L51_BUK_1804 |
| L 5.1.19 | | Fachhinweise_Amphibien | SOL_FUG_A2_21L51_BUK_1901 |
| L 5.1.19 | | Methodenblätter_Amphibien | SOL_FUG_A2_21L51_BUK_1902 |
| L 5.1.19 | | Methodenblätter_Amphibien | SOL_FUG_A2_21L51_BUK_1903 |
| L 5.1.19 | | Methodenblätter_Amphibien | SOL_FUG_A2_21L51_BUK_1904 |
| L 5.1.19 | | Methodenblätter_Amphibien | SOL_FUG_A2_21L51_BUK_1905 |
| L 5.1.19 | | Fachhinweise_Reptilien | SOL_FUG_A2_21L51_BUK_1906 |
| L 5.1.19 | | Methodenblätter_Reptilien | SOL_FUG_A2_21L51_BUK_1907 |
| L 5.1.19 | | Fachhinweise_Wildkatze | SOL_FUG_A2_21L51_BUK_1908 |
| L 5.1.19 | | Methodenblätter_Wildkatze | SOL_FUG_A2_21L51_BUK_1909 |
| L 5.1.19 | | Fachhinweise_Haselmaus | SOL_FUG_A2_21L51_BUK_1910 |
| L 5.1.19 | | Methodenblätter_Haselmaus | SOL_FUG_A2_21L51_BUK_1911 |
| L 5.1.19 | | Methodenblätter_Haselmaus | SOL_FUG_A2_21L51_BUK_1912 |
| L 5.1.19 | | Fachhinweise_Brutvoegel | SOL_FUG_A2_21L51_BUK_1913 |
| L 5.1.19 | | Methodenblätter_Brutvoegel | SOL_FUG_A2_21L51_BUK_1914 |
| L 5.1.19 | | Methodenblätter_Brutvoegel | SOL_FUG_A2_21L51_BUK_1915 |
| L 5.1.19 | | Methodenblätter_Brutvoegel | SOL_FUG_A2_21L51_BUK_1916 |
| L 5.1.19 | | Methodenblätter_Zug-und_Rastvoegel | SOL_FUG_A2_21L51_BUK_1917 |
| L 5.1.19 | | Fachhinweise_Xylobionte_Kaefer | SOL_FUG_A2_21L51_BUK_1918 |
| L 5.1.19 | | Methodenblätter_Xylobionte_Kaefer | SOL_FUG_A2_21L51_BUK_1919 |
| L 5.1.19 | | Methodenblätter_Xylobionte_Kaefer | SOL_FUG_A2_21L51_BUK_1920 |
| L 5.1.19 | | Methodenblätter_Xylobionte_Kaefer | SOL_FUG_A2_21L51_BUK_1921 |
| L 5.1.19 | | Methodenblätter_Xylobionte_Kaefer | SOL_FUG_A2_21L51_BUK_1922 |
| L 5.1.19 | | Fachhinweise_Fische_und_Rundmaeuler | SOL_FUG_A2_21L51_BUK_1923 |

| Unterlagenteil | Gliederung | Unterlagentitel | Kodierung |
|----------------|------------|--|---------------------------|
| L 5.1.19 | | Methodenblätter_Fische_und_Rundmaeuler | SOL_FUG_A2_21L51_BUK_1924 |
| L 5.1.19 | | Methodenblätter_Fische_und_Rundmaeuler | SOL_FUG_A2_21L51_BUK_1925 |
| L 5.1.19 | | Fachhinweise_Grossmuscheln | SOL_FUG_A2_21L51_BUK_1926 |
| L 5.1.19 | | Methodenblätter_Grossmuscheln | SOL_FUG_A2_21L51_BUK_1927 |
| L 5.1.19 | | Fachhinweise_Fledermäuse | SOL_FUG_A2_21L51_BUK_1928 |
| L 5.1.19 | | Methodenblätter_Fledermäuse | SOL_FUG_A2_21L51_BUK_1929 |
| L 5.1.19 | | Methodenblätter_Fledermäuse | SOL_FUG_A2_21L51_BUK_1930 |
| L 5.1.19 | | Methodenblätter_Fledermäuse | SOL_FUG_A2_21L51_BUK_1931 |
| L 5.1.19 | | Methodenblätter_Fledermäuse | SOL_FUG_A2_21L51_BUK_1932 |
| L 5.1.19 | | Fachhinweise_Libellen | SOL_FUG_A2_21L51_BUK_1933 |
| L 5.1.19 | | Methodenblätter_Libellen | SOL_FUG_A2_21L51_BUK_1934 |
| L 5.1.19 | | Fachhinweise_Tag-und_Nachtfalter | SOL_FUG_A2_21L51_BUK_1935 |
| L 5.1.19 | | Methodenblätter_Tag-und_Nachtfalter | SOL_FUG_A2_21L51_BUK_1936 |
| L 5.1.19 | | Methodenblätter_Tag-und_Nachtfalter | SOL_FUG_A2_21L51_BUK_1937 |
| L 5.1.19 | | Methodenblätter_Tag-und_Nachtfalter | SOL_FUG_A2_21L51_BUK_1938 |
| L 5.1.19 | | Methodenblätter_Tag-und_Nachtfalter | SOL_FUG_A2_21L51_BUK_1939 |
| L 5.1.19 | | Fachhinweise_Fischotter_Biber | SOL_FUG_A2_21L51_BUK_1940 |
| L 5.1.19 | | Methodenblätter_Fischotter_Biber | SOL_FUG_A2_21L51_BUK_1941 |
| L 5.1.19 | | Kartierkonzept_Feldhamster | SOL_FUG_A2_21L51_BUK_1942 |
| L 5.1.19 | | Fachhinweise_Vertigo-Arten | SOL_FUG_A2_21L51_BUK_1943 |
| L 5.1.19 | | Methodenblätter_Vertigo-Arten | SOL_FUG_A2_21L51_BUK_1944 |
| L 5.1.19 | | Methodenblätter_Vertigo-Arten | SOL_FUG_A2_21L51_BUK_1945 |
| L 5.1.19 | | Kartierkonzept_Gartenschlaefer | SOL_FUG_A2_21L51_BUK_1946 |
| L 5.1.19 | | Liste-Plan.Relev.Brutvoegel | SOL_FUG_A2_21L51_BUK_1947 |
| L 5.1.19 | | Kartierkonzept_Kartierung_Zuwegungen | SOL_FUG_A2_21L51_BUK_1948 |
| L 5.1.19 | | Artenschutzliste_Sachsen-Anhalt | SOL_FUG_A2_21L51_BUK_1949 |
| L 5.1.19 | | Planungsrelevante_Vogelarten_in_Thueringen | SOL_FUG_A2_21L51_BUK_1950 |
| L 5.1.19 | | RLD_Brutvoegel_2015 | SOL_FUG_A2_21L51_BUK_1951 |
| L 5.1.19 | | Abbildungen_Strukturkartierung | SOL_FUG_A2_21L51_BUK_1952 |
| L 5.1.19 | | Kartierkonzept_Fische_und_Rundmaeuler | SOL_FUG_A2_21L51_BUK_1953 |
| L 5.1.19 | | Zusatzkarten_Feldhamster | SOL_FUG_A2_21L51_BUK_1954 |
| L 5.1.19 | | Darstellung_Probeflaechen_Vertigo | SOL_FUG_A2_21L51_BUK_1955 |
| L 5.1.20 | | weitere Karten - Brutvögel | SOL_50H_A2_21L51_BUK_2000 |
| L 5.1.20 | | weitere Karten - Brutvögel | SOL_50H_A2_21L51_BUK_2001 |
| L 5.1.20 | | weitere Karten - Brutvögel | SOL_50H_A2_21L51_BUK_2002 |
| L 5.1.20 | | weitere Karten - Brutvögel | SOL_50H_A2_21L51_BUK_2003 |

| Unterlagenteil | Gliederung | Unterlagentitel | Kodierung |
|----------------|------------|--|---------------------------|
| L 5.1.20 | | weitere Karten - Brutvögel | SOL_50H_A2_21L51_BUK_2004 |
| L 5.1.20 | | weitere Karten - Brutvögel | SOL_50H_A2_21L51_BUK_2005 |
| L 5.1.20 | | weitere Karten - Brutvögel | SOL_50H_A2_21L51_BUK_2006 |
| L 5.1.20 | | weitere Karten - Brutvögel | SOL_50H_A2_21L51_BUK_2007 |
| L 5.1.20 | | weitere Karten - Brutvögel | SOL_50H_A2_21L51_BUK_2008 |
| L 5.1.20 | | weitere Karten - Brutvögel | SOL_50H_A2_21L51_BUK_2009 |
| L 5.1.21 | | weitere Karten - Zug- und Rastvögel | SOL_50H_A2_21L51_BUK_2101 |
| L 5.1.21 | | weitere Karten - Zug- und Rastvögel | SOL_50H_A2_21L51_BUK_2102 |
| L 5.1.21 | | weitere Karten - Zug- und Rastvögel | SOL_50H_A2_21L51_BUK_2103 |
| L 5.1.21 | | weitere Karten - Zug- und Rastvögel | SOL_50H_A2_21L51_BUK_2104 |
| L 5.1.21 | | weitere Karten - Zug- und Rastvögel | SOL_50H_A2_21L51_BUK_2105 |
| L 5.1.21 | | weitere Karten - Zug- und Rastvögel | SOL_50H_A2_21L51_BUK_2106 |
| L 5.1.21 | | weitere Karten - Zug- und Rastvögel | SOL_50H_A2_21L51_BUK_2107 |
| L 5.1.21 | | weitere Karten - Zug- und Rastvögel | SOL_50H_A2_21L51_BUK_2108 |
| L 5.1.21 | | weitere Karten - Zug- und Rastvögel | SOL_50H_A2_21L51_BUK_2109 |
| L 5.1.21 | | weitere Karten - Zug- und Rastvögel | SOL_50H_A2_21L51_BUK_2110 |
| L 5.1.21 | | weitere Karten - Zug- und Rastvögel | SOL_50H_A2_21L51_BUK_2111 |
| L 5.1.21 | | weitere Karten - Zug- und Rastvögel | SOL_50H_A2_21L51_BUK_2112 |
| L 5.1.21 | | weitere Karten - Zug- und Rastvögel | SOL_50H_A2_21L51_BUK_2113 |
| L 5.1.21 | | weitere Karten - Zug- und Rastvögel | SOL_50H_A2_21L51_BUK_2114 |
| L 5.1.21 | | weitere Karten - Zug- und Rastvögel | SOL_50H_A2_21L51_BUK_2115 |
| L 5.1.21 | | weitere Karten - Zug- und Rastvögel | SOL_50H_A2_21L51_BUK_2116 |
| L 5.1.21 | | weitere Karten - Zug- und Rastvögel | SOL_50H_A2_21L51_BUK_2117 |
| L 5.1.21 | | weitere Karten - Zug- und Rastvögel | SOL_50H_A2_21L51_BUK_2118 |
| L 5.1.21 | | weitere Karten - Zug- und Rastvögel | SOL_50H_A2_21L51_BUK_2119 |
| L 5.1.21 | | weitere Karten - Zug- und Rastvögel | SOL_50H_A2_21L51_BUK_2120 |
| L5.2 | | Kartierergebnisse Biotope | SOB_FUG_A2_21L52_ELB_0000 |
| L6 | | Hydrogeologisches Fachgutachten | |
| L6.1 | | TW-Fassungen und deren Einzugsgebiete | |
| L6.1.1 | 1 | Hydrogeologisches Fachgutachten zur TWSZ Böhlitz-Kleinlindau | SOB_FUG_A2_21L61_ELB_1000 |
| L6.1.2 | 2 | Hydrogeologisches Fachgutachten zur TWSZ Hohenthurm 2 | SOB_FUG_A2_21L61_ELB_2000 |
| L6.1.3 | 3 | Hydrogeologisches Fachgutachten zur TWSZ Wethauthal | SOB_FUG_A2_21L61_ELB_3000 |
| L6.1.4 | 4 | WSG Langendorfer Stollen | SOB_FUG_A2_21L61_ELB_4000 |
| L6.1.5 | 5 | WSG Lützen | SOB_FUG_A2_21L61_ELB_5000 |
| L6.3 | | Eigenwasserversorgung | SOB_FUG_A2_21L63_FA2_0000 |
| L6.3.1 | | Formblätter-EWV | SOL_FUG_A2_21L63_ANL_1000 |

| Unterlagenteil | Gliederung | Unterlagentitel | Kodierung |
|---|------------|--|---------------------------|
| L7 | | Unterlage zur Bodendenkmalpflege | SOB_FUG_A2_21L07_FA2_0000 |
| L8 | | Unterlage zur Teichwirtschaft Unterlage zur Landwirtschaft | SOB_FUG_A2_21L08_FA2_0000 |
| L9 | | Unterlage zur Forstwirtschaft | SOB_FUG_A2_21L09_FA2_0000 |
| L10.1 | | Abwägungsrelevante sonstige Öffentliche und private Belange (Abschnittsspezifisch) | SOB_ARG_A2_21LX0_FA2_1000 |
| L10.2 | | Unterlage zur Raumordnung | SOB_FUG_A2_21LX0_FA2_2000 |
| Teil M: Dokumentation zu den verwendeten Daten und Informationen | | | |
| | | Deckblatt Teil M | SOB_THO_A2_21M00_DBL_0000 |
| | | Inhaltsverzeichnis Teil M | |
| M | | Dokumentation zu den verwendeten Daten und Informationen | SOL_ARG_A2_21M00_FA2_0000 |