


Trassenverlauf mit Schutzgebieten (Wasser)

Projektinformationen

- Netzverknüpfungspunkt
- Bl. 4521 - Zubeseilung
- Bl. 4572 - Umbeseilung
- Maststandort (mit Mastnummer)
- Mastneubau (derzeitiger Planungsstand)
- Masterhöhung, ca. + 2,5 m (derzeitiger Planungsstand)
- Masterhöhung, ca. + 5,0 m (derzeitiger Planungsstand)

Schutzgebiete



 Wasserschutzgebiet, Zonen I und II

 Wasserschutzgebiet, Zone III

 Überschwemmungsgebiet

Quellen:

Landesanstalt für Umwelt Baden-Württemberg (LUBW), Stand Januar 2019
Bayerisches Landesamt für Umwelt (LfU), Januar 2019

Höchstspannungsleitung Punkt Wullenstetten - Punkt Niederwangen; Drehstrom Nennspannung 380 kV Vorhaben gemäß Nr. 25 der Anlage zu § 1 Abs. 1 BBPlG Antrag auf Planfeststellungsbeschluss nach § 19 NABEG					
Trassenverlauf mit Schutzgebieten (Wasser)		Maßstab	1 : 25.000	Anlage 3	
	Datum	Name		Legende	
Bearb.	23.04.2019	Ernst		 Ing.- und Planungsbüro LANGE GbR Carl-Peschken-Str. 12 47441 Moers Tel.: +49 2841 7905 - 0 Fax +49 2841 7905 - 55 Email: info@langebr.de www.langebr.de	
Gepr.	23.04.2019	Finke			
Freig.	24.04.2019	Trimpe			
Stand	24.04.2019				

Genehmigung für den Ausschnitt: DTK25; Copyright© Vermessungsverwaltungen der Länder und BKG 2010